

「出水時等状況把握」の訓練を実施します。

北上川下流河川事務所管内では、洪水時の河川の氾濫から市街地等を守るため、北上川の堤防や河川管理施設の巡視・点検を日々行っています。今回は出水や地震等により実際に起こりうる堤防や河川管理施設の損傷、浸水等による被害等を想定した【出水時等状況把握訓練】を実施することにより、防災・減災に万全を期します。

（概要）

この訓練は、出水及び地震発生時に河川の状況を迅速に把握するため、現地の巡視を行うことで巡視ルート、機器操作方法及び重要水防箇所等の確認を行うものです。

○出水時等状況把握を行う基準
地震時における緊急巡視 震度5弱以上
出水時における緊急巡視 はん濫注意水位以上

北上川下流河川事務所記者発表資料はホームページでご覧になれます。
ホームページアドレス【<https://www.thr.ml.it.go.jp/karyuu/>】

- ・取材や撮影は随時可能です。取材希望の場合は事前に連絡の上、当日は別紙に記載の集合場所にお越しください。

〈発表記者会：石巻記者クラブ、古川記者クラブ〉



国土交通省 北上川下流河川事務所 管理課
宮城県石巻市蛇田字新下沼 80 TEL 0225-94-9852
管理課長 高橋 伸忠

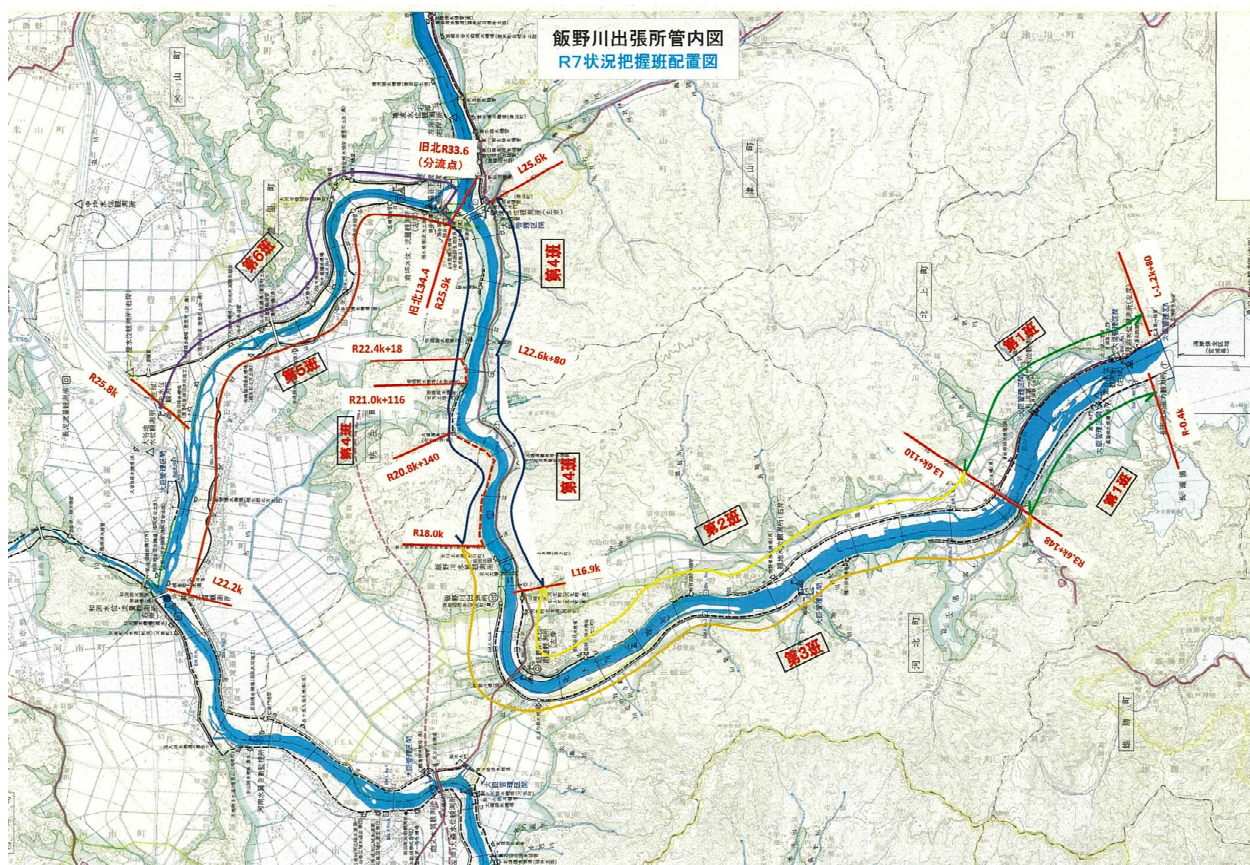
【飯野川出張所】

- ① 開催日時 令和7年5月12日（月） 8時45分～12時
- ② 集合場所 飯野川出張所（全体説明の会場）
住所：宮城県石巻市成田字根岸山畑5-7
- ③ 訓練内容 出水時等状況把握訓練

訓練の流れは以下の予定です。

- ・ 飯野川出張所で約15分間の全体説明を実施。
- ・ 各班が現場に移動し、巡視を開始。
- ・ 想定被災箇所から出張所へ被災発見の報告を行う。
- ・ 出張所で報告を整理し、被災状況を把握。

○訓練対象範囲（飯野川出張所）



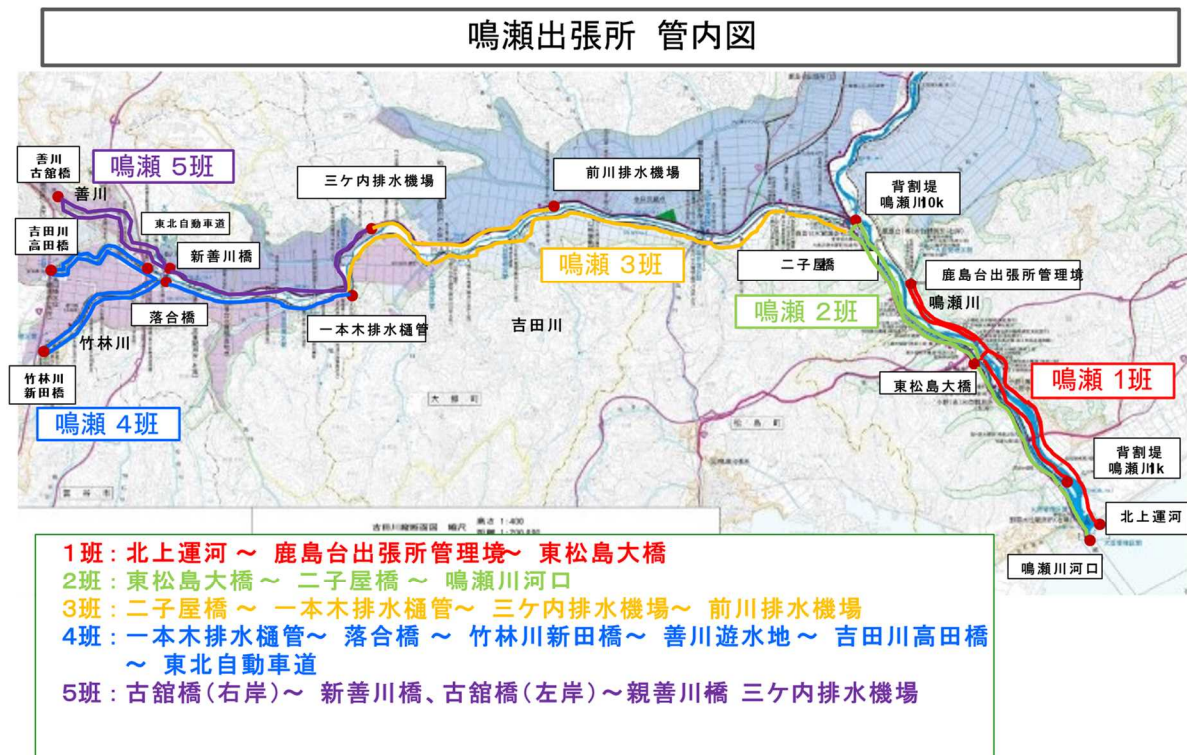
【鳴瀬出張所】

- ① 開催日時 令和7年5月12日（月） 9時～12時
- ② 集合場所 鳴瀬出張所（全体説明の会場）
住所：宮城県宮城郡松島町高城字水溜下1-1
- ③ 訓練内容 出水時等状況把握訓練

訓練の流れは以下の予定です。

- ・ 現場代理人と職員で訓練開始前の作業確認を実施。
- ・ 各班が現場に移動し、巡視を開始。
- ・ 想定被災箇所から出張所へ被災発見の報告を行う。
- ・ 出張所で報告を整理し、被災状況を把握。

○訓練対象範囲（鳴瀬出張所）



【涌谷出張所】

- ① 開催日時 令和7年5月14日（水）9時30分～14時
- ② 集合場所 涌谷出張所（全体説明の会場）
住所：宮城県遠田郡涌谷町字桑木荒 156-1
- ③ 訓練内容 出水時等状況把握訓練

訓練の流れは以下の予定です。

- ・ 涌谷出張所で約15分間の全体説明を実施。
- ・ 各班が現場に移動し、巡視を開始。
- ・ 想定被災箇所から出張所へ被災発見の報告を行う。
- ・ 出張所で報告を整理し、被災状況を把握。

○訓練対象範囲（涌谷出張所）



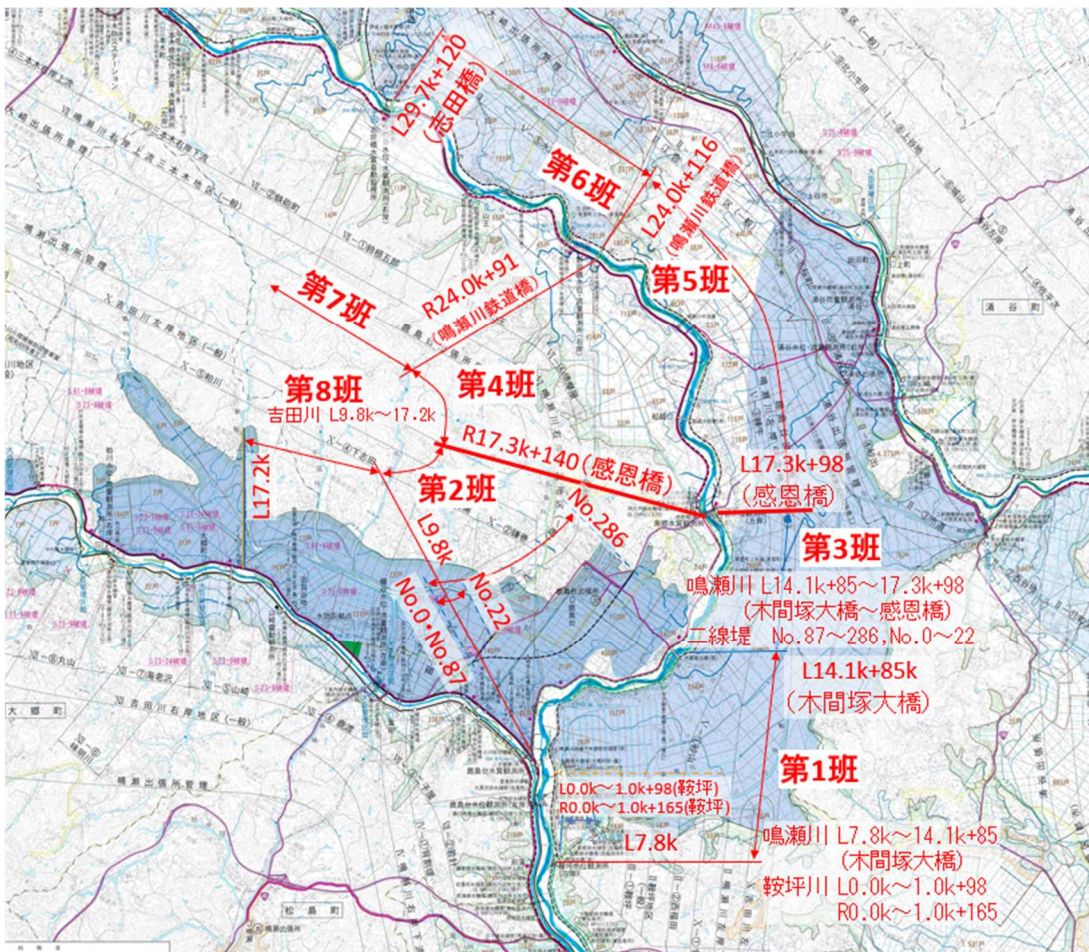
【鹿島台出張所】

- ① 開催日時 令和7年5月20日（火）9時～12時
- ② 集合場所 鹿島台出張所（全体説明の会場）
住所：宮城県大崎市鹿島台木間塚字小谷地 496-1
- ③ 訓練内容 出水時等状況把握訓練

訓練の流れは以下の予定です。

- ・ 鹿島台出張所で約1時間の全体説明を実施。
- ・ 各班が現場に移動し、巡視を開始。
- ・ 想定被災箇所から出張所へ被災発見の報告訓練。
- ・ 出張所で報告を整理し、被災状況を把握。

○訓練対象範囲（鹿島台出張所）



【参考】昨年度実施状況写真

訓練全体説明_鹿島台出張所



訓練状況（状況把握・整理）_鹿島台出張所



訓練状況（現地巡視）_鳴瀬出張所

