

## 記者発表資料



国土交通省



令和6年9月20日 16時00分  
国土交通省東北地方整備局  
東日本高速道路株式会社東北支社

### 前線や低気圧の影響による道路の通行止め可能性区間のお知らせ【3連休】

- 9月21日～22日は、前線や低気圧の影響により、東北地方で大雨、強風等が予想されていますので最新の気象情報等に留意してください。
- 高速道路や直轄国道では、この3連休中に、雨量や風速などが一定の基準を超えると通行止めを行う可能性があります。
- 外出される場合は、最新の気象情報及び道路交通情報をご確認いただくとともに、十分な時間的余裕を持って行動いただくようお願いいたします。

■最新の気象情報及び道路交通情報は、次のWEBサイト等にてご確認ください。

○気象情報【気象庁 HP】 <https://www.jma.go.jp/jma/index.html>

[キキクル(危険度分布)]

<https://www.jma.go.jp/bosai/risk/#zoom:5/lat:33.706063/lon:135.439453/colordepth:normal/elements:land>

[今後の雨]

[https://www.jma.go.jp/bosai/kaikotan/#zoom:6/lat:36.483141/lon:140.581055/colordepth:normal/elements:rasrf&slmcs&slmcs\\_fcst](https://www.jma.go.jp/bosai/kaikotan/#zoom:6/lat:36.483141/lon:140.581055/colordepth:normal/elements:rasrf&slmcs&slmcs_fcst)

[早期注意情報(警報級の可能性)]

<https://www.jma.go.jp/bosai/map.html#6/36.067/140.12/&elem=all&contents=probability>

[台風情報]

[https://www.jma.go.jp/bosai/map.html#5/34.742/137.637/&elem=typhoon\\_all&typhoon=all&contents=typhoon](https://www.jma.go.jp/bosai/map.html#5/34.742/137.637/&elem=typhoon_all&typhoon=all&contents=typhoon)

### ○道路交通情報

[高速道路] 東日本高速道路株式会社HP <https://www.e-nexco.co.jp/>

[直轄国道] 国土交通省東北地方整備局 HP <http://www.thr.mlit.go.jp/>

国土交通省道路情報提供システム <https://www.road-info-prvs.mlit.go.jp/roadinfo/pc/>

[東北地方の国道、県道、市町村道における道路防災情報]

道路防災情報 Web マップ [http://www.thr.mlit.go.jp/road/doro\\_bosaijoho\\_webmap/main/index.html](http://www.thr.mlit.go.jp/road/doro_bosaijoho_webmap/main/index.html)

<発表記者会> 青森県政記者会、岩手県政記者クラブ、宮城県政記者会、秋田県政記者会、  
山形県政記者クラブ、福島県政記者クラブ、東北電力記者会、東北建設専門紙記者会

<問い合わせ先>

○道路に関すること

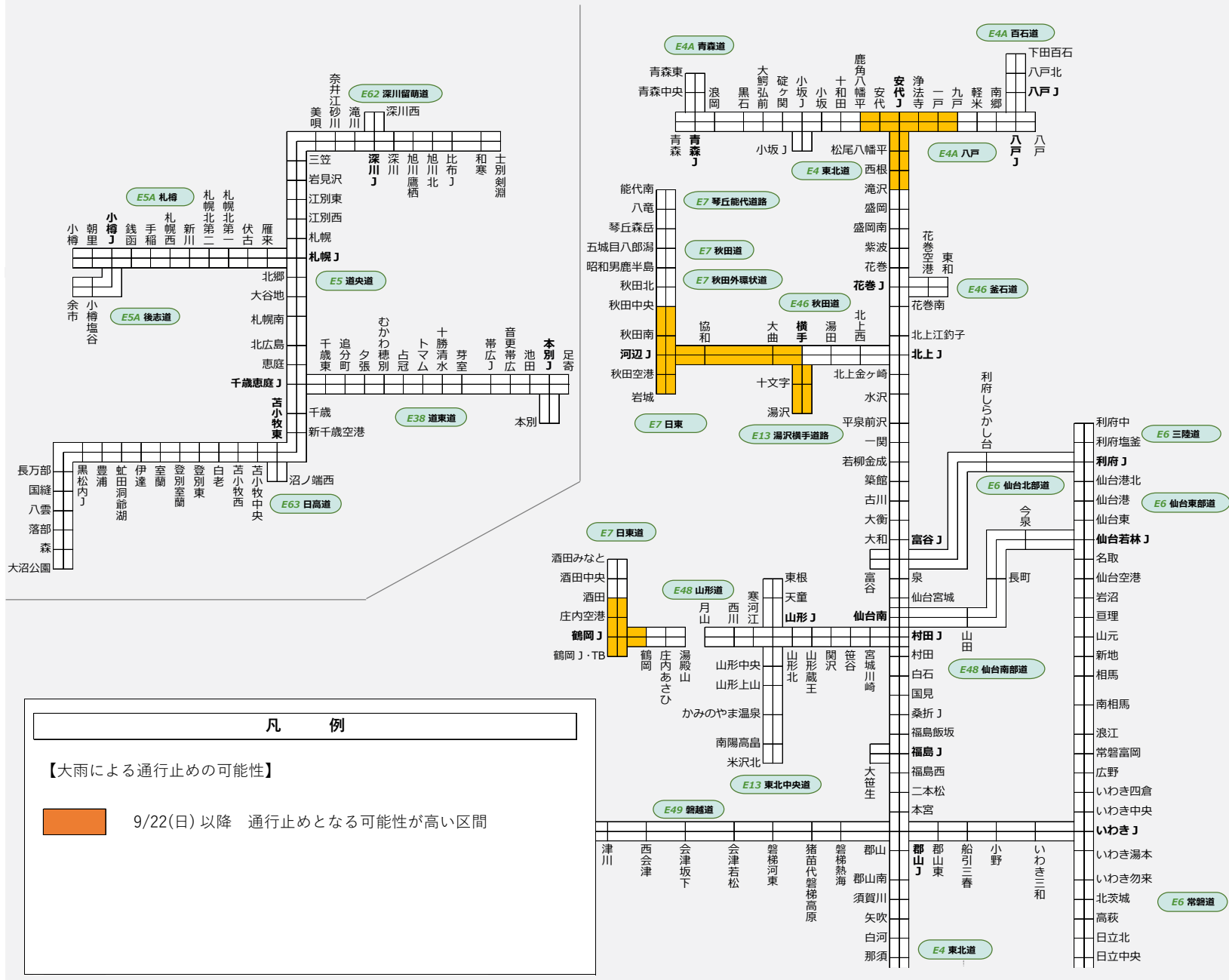
[国が管理する道路] 東北地方整備局 道路部 道路管理課 課長 宇部(うべ) 022-225-2171

[高速道路会社が管理する道路]

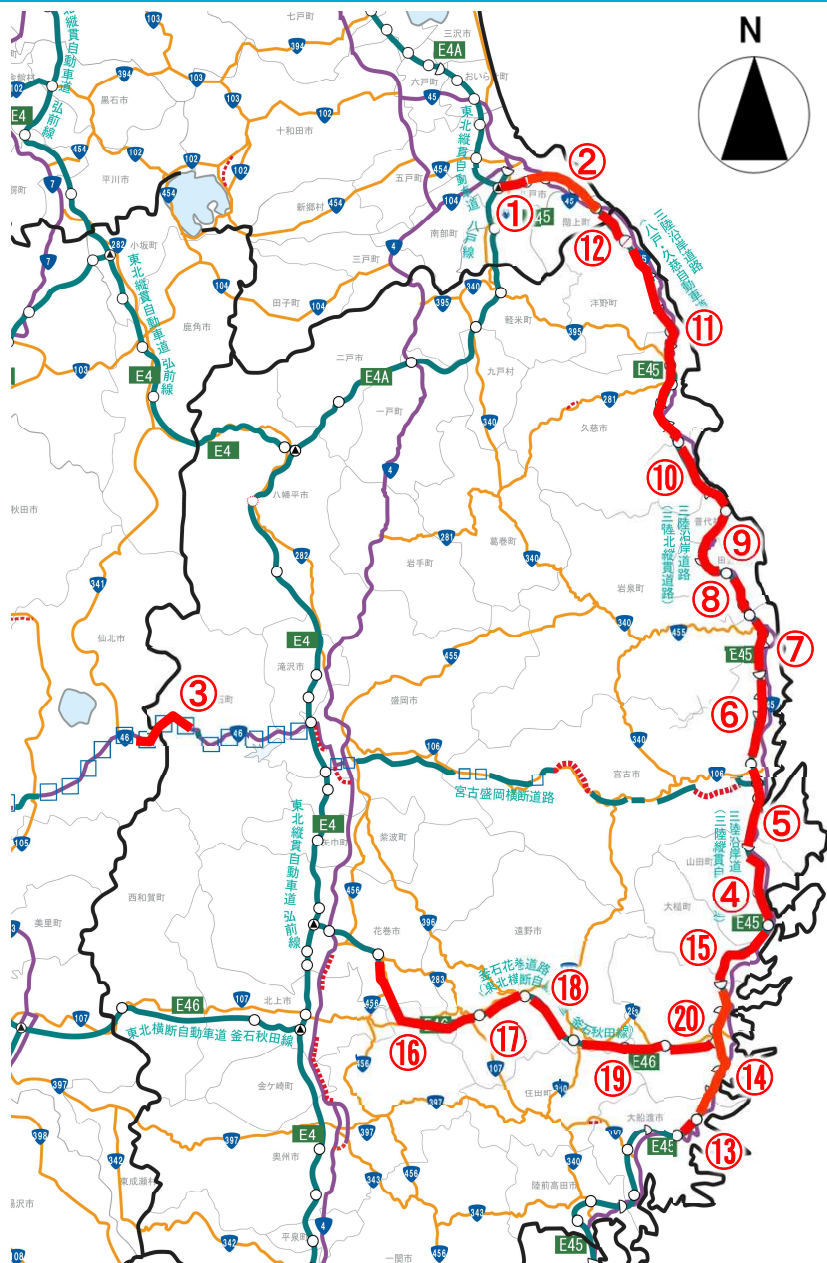
NEXCO 東日本お客さまセンター 0570-024-024 または 03-5308-2424

# 通行止めの可能性が高い区間 < 9月20日15時00分時点 >

※本図は、JARTICが提供する現況の道路交通情報ではありません。最新の道路交通状況は、JARTICなどのHPをご確認ください。



# 大雨に伴う道路への影響(直轄国道)

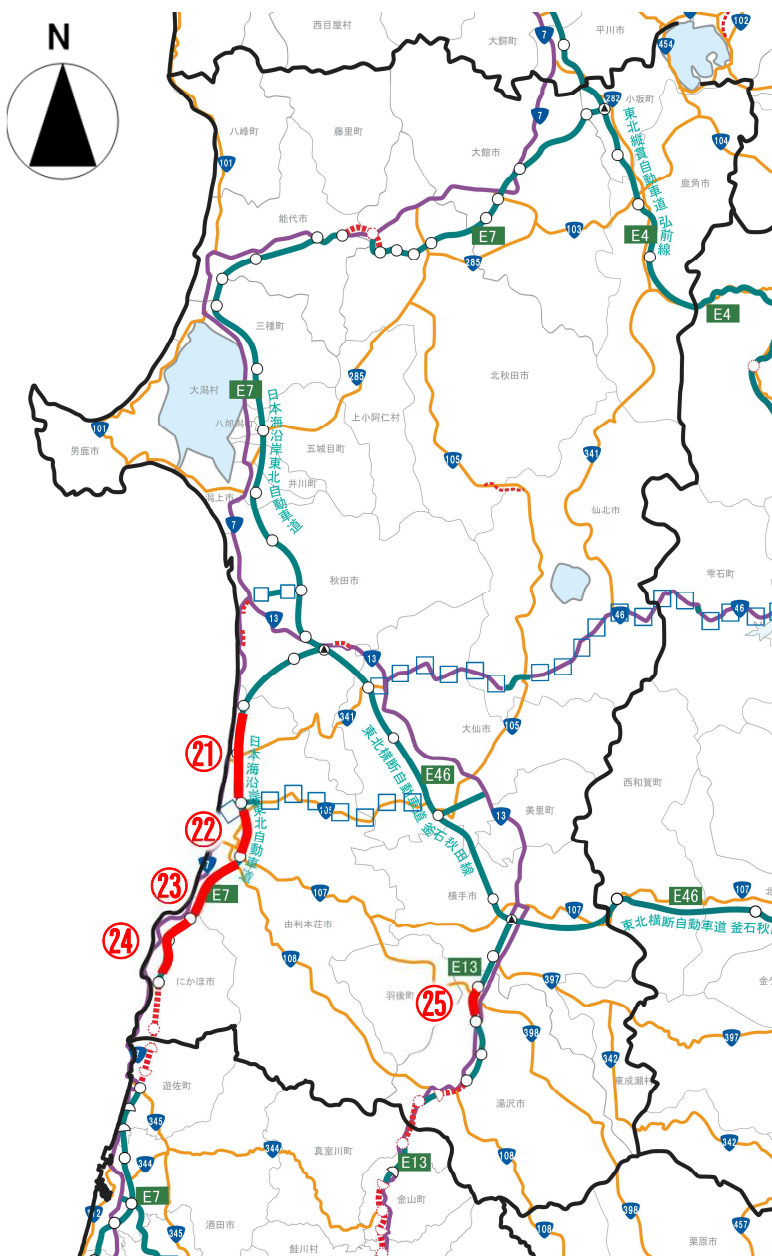


○東北地方整備局管内で通行止めを行う可能性のある区間は8路線34区間。  
 ○詳細については、最新の道路交通情報をご確認ください。

＜9月20日15時00分時点＞

番号	路線名	担当事務所名	規制区間		通行止め予定日
			区間	延長(km)	
1	E45 三陸沿岸道路	青森河川国道	(八戸JCT)青森県八戸市大字田面木 (八戸是川IC)青森県八戸市大字十日市	5.0	22～23日
2	E45 三陸沿岸道路	青森河川国道	(八戸是川IC)青森県八戸市大字十日市 (階上IC)青森県三戸郡階上町大字道仏	12.7	22～23日
3	国道46号	岩手河川国道 秋田河川国道	岩手県岩手郡雫石町橋場 秋田県仙北市田沢湖生保内	14.9	22日
4	E45 三陸沿岸道路	三陸国道	(山田南IC)岩手県下閉伊郡山田町船越 (宮古南IC)岩手県宮古市金浜	23.0	22～23日
5	E45 三陸沿岸道路	三陸国道	(山田北IC)岩手県下閉伊郡山田町石峠 (宮古北IC)岩手県宮古市山口二丁目	13.6	22～23日
6	E45 三陸沿岸道路	三陸国道	(宮古北IC)岩手県宮古市山口二丁目 (岩泉南IC)岩手県下閉伊郡岩泉町小本	20.7	22～23日
7	E45 三陸沿岸道路	三陸国道	(田老北IC)岩手県宮古市田老 (鵜の巣断崖IC)岩手県下閉伊郡田野畑村南大芦	11.9	22～23日
8	E45 三陸沿岸道路	三陸国道	(鵜の巣断崖IC)岩手県下閉伊郡田野畑村南大芦 (田野畑中央IC)岩手県下閉伊郡田野畑村田野畑	6.2	22～23日
9	E45 三陸沿岸道路	三陸国道	(田野畑中央IC)岩手県下閉伊郡田野畑村田野畑 (普代IC)岩手県下閉伊郡普代村第8地割	14.0	22～23日
10	E45 三陸沿岸道路	三陸国道	(普代IC)岩手県下閉伊郡普代村第8地割 (野田IC)岩手県九戸郡野田村野田	14.6	22～23日
11	E45 三陸沿岸道路	三陸国道	(野田IC)岩手県九戸郡野田村野田 (待浜IC)岩手県久慈市待浜町	22.8	22～23日
12	E45 三陸沿岸道路	三陸国道	(待浜IC)岩手県久慈市待浜町 (階上IC)青森県三戸郡階上町大字道仏	22.8	22～23日
13	E45 三陸沿岸道路	南三陸沿岸国道	(吉浜IC)岩手県大船渡市三陸町吉浜 (釜石唐丹IC)岩手県釜石市唐丹町	8.6	22日
14	E45 三陸沿岸道路	南三陸沿岸国道	(釜石南IC)岩手県釜石市唐丹町 (大槌IC)岩手県上閉伊郡大槌町大槌	23.5	22日
15	E45 三陸沿岸道路	南三陸沿岸国道	(釜石北IC)岩手県釜石市片岸町 (山田南IC)岩手県下閉伊郡山田町船越	12.8	22日
16	E46 釜石自動車道	南三陸沿岸国道	(東和IC)岩手県花巻市東和町安儀 (宮守IC)岩手県遠野市宮守町下櫛沢	23.5	22日
17	E46 釜石自動車道	南三陸沿岸国道	(宮守IC)岩手県遠野市宮守町下櫛沢 (遠野IC)岩手県遠野市織町新里	9.4	22日
18	E46 釜石自動車道	南三陸沿岸国道	(宮守IC)岩手県遠野市宮守町下櫛沢 (遠野住田IC)岩手県遠野市上郷町平倉	20.3	22日
19	E46 釜石自動車道	南三陸沿岸国道	(遠野住田IC)岩手県遠野市上郷町平倉 (釜石仙人峠IC)岩手県釜石市甲子町	17.4	22日
20	E46 釜石自動車道	南三陸沿岸国道	(釜石仙人峠IC)岩手県釜石市甲子町 (釜石JCT)岩手県釜石市甲子町	5.5	22日

# 大雨に伴う道路への影響(直轄国道)

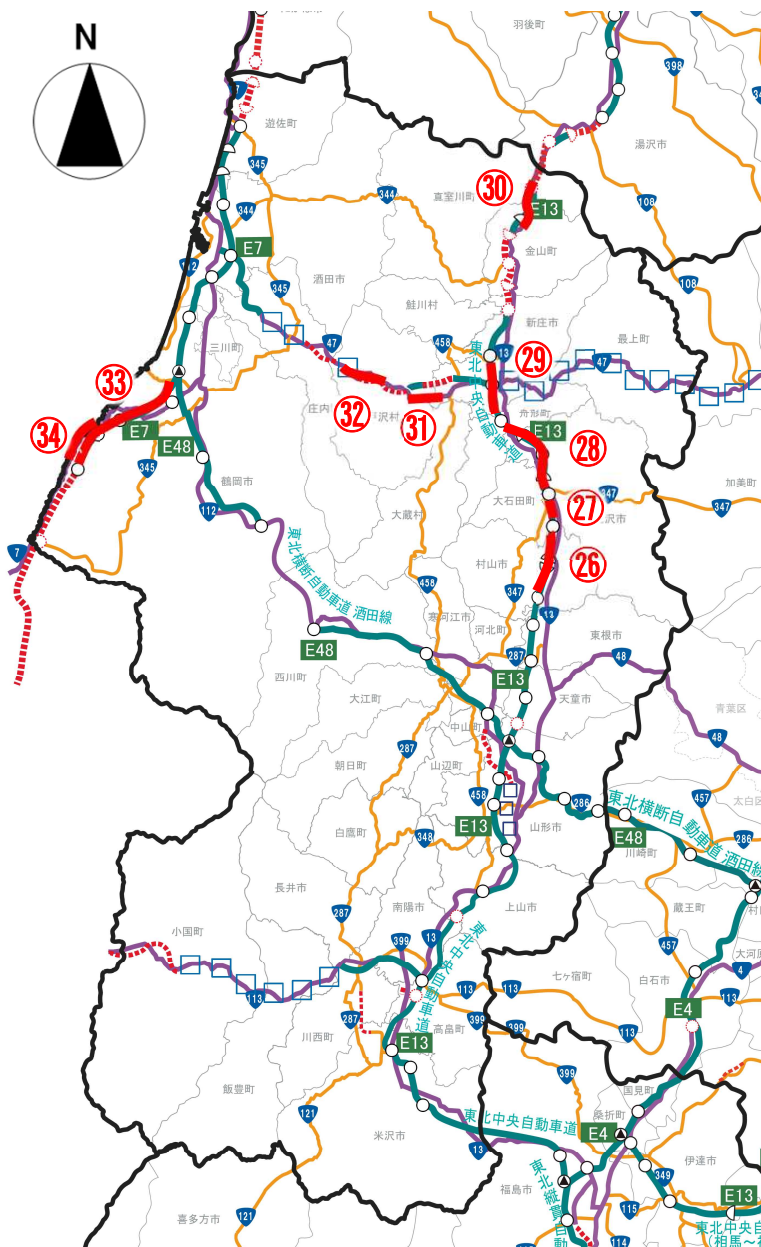


○東北地方整備局管内で通行止めを行う可能性のある区間は8路線34区間。  
 ○詳細については、最新の道路交通情報をご確認ください。

<9月20日15時00分時点>

番号	路線名	担当事務所名	規制区間		通行止め予定日
			区間	延長(km)	
21	E7 日本海東北自動車道	秋田河川国道	(岩城IC)秋田県由利本荘市岩城内道川 (大内JCT)秋田県由利本荘市米坂	12.4	21~22日
22	E7 日本海東北自動車道	秋田河川国道	(大内JCT)秋田県由利本荘市米坂 (本荘IC)秋田県由利本荘市二十六木	9.3	21~22日
23	E7 日本海東北自動車道	秋田河川国道	(本荘IC)秋田県由利本荘市二十六木 (仁賀保IC)秋田県にかほ市両前寺	12.5	21~22日
24	E7 日本海東北自動車道	秋田河川国道	(仁賀保IC)秋田県にかほ市両前寺 (象潟IC)秋田県にかほ市象潟町小滝	13.6	21~22日
25	E13 東北中央自動車道	湯沢河川国道	(三関IC)秋田県湯沢市関口 (湯沢IC)秋田県湯沢市宇沖鶴	4.0	21~22日

# 大雨に伴う道路への影響(直轄国道)



○東北地方整備局管内で通行止めを行う可能性のある区間は8路線34区間。  
○詳細については、最新の道路交通情報をご確認ください。

<9月20日15時00分時点>

番号	路線名	担当事務所名	規制区間		通行止め予定日
			区間	延長(km)	
26	E13 東北中央自動車道	山形河川国道	(村山IC)山形県村山市大字河島 (大石田村山IC)山形県村山市大字土生田	10.0	22日
27	E13 東北中央自動車道	山形河川国道	(大石田村山IC)山形県村山市大字土生田 (尾花沢IC)山形県尾花沢市大字尾花沢	5.6	22日
28	E13 東北中央自動車道	山形河川国道	(尾花沢IC)山形県尾花沢市大字尾花沢 (舟形IC)山形県最上郡舟形町舟形	13.7	22日
29	E13 東北中央自動車道	山形河川国道	(舟形IC)山形県最上郡舟形町舟形 (新庄鮭川IC)山形県新庄市十日町	9.2	22日
30	国道13号	山形河川国道	山形県最上郡金山町外沢 山形県最上郡真室川町及位	4.7	21~22日
31	国道47号	山形河川国道	山形県新庄市畑 山形県最上郡戸沢村蔵岡	1.0	21~22日
32	国道47号	山形河川国道	山形県最上郡戸沢村猪鼻 山形県最上郡戸沢村草薙	8.0	21~22日
33	E7 日本海東北自動車道	酒田河川国道	(あつみ温泉IC)山形県鶴岡市大岩川 (鶴岡JCT)山形県鶴岡市山田	24.7	22日
34	国道7号	酒田河川国道	山形県鶴岡市堅苔沢字深浦 山形県鶴岡市堅苔沢字宮田	1.4	22日

- 大雨や強風等による**災害発生の恐れ**がある場合は、**通行止め**になる可能性があります。
- アンダーパス構造の箇所や低い土地の箇所では、**道路が冠水し、通行できない**可能性があります。
- 今後発表される各種情報に注意し、**警戒が必要な地域や時間帯は、十分な時間的余裕を持って行動**いただくようようお願いします。