

## 令和6年度 岩手河川国道事務所の事業概要

令和6年 4月 1日

国土交通省東北地方整備局  
岩手河川国道事務所

〈〈発表記者会：岩手県政記者クラブ、東北建設専門紙記者会〉〉

問い合わせ先

国土交通省 東北地方整備局 岩手河川国道事務所  
盛岡市上田四丁目2-2

TEL 019-624-3131（事務所代表）

〔河川・砂防関係〕

副所長（河川） 土田 昭夫 （内線204）

工務第一課長 後藤 淳一 （内線311）

TEL 019-624-3198（工務第一課直通）

〔道路関係〕

副所長（道路） 菊地 淳 （内線205）

工務第二課長 一ノ坪 忍 （内線411）

TEL 019-624-3195（工務第二課直通）

交通対策課長 松村 秀男 （内線471）

TEL 019-624-3291（交通対策課直通）

※ 記者発表資料は、「岩手河川国道事務所」のホームページで確認できます。

<http://www.thr.mlit.go.jp/iwate/>

「国民の安全・安心の確保」、「持続的な経済成長の実現」、「個性をいかした地域づくりと分散型国づくり」を3本柱として、令和5年度補正予算と合わせて切れ目なく取組を進め、施策効果の早期発現を図ります。

## 1. 予算総括

[単位:百万円]

区 分	令和5年度 当初予算	令和6年度 当初予算	事業箇所等
河川関係	5,992	6,252	・北上川上流
砂防関係	861	893	・八幡平山系
道路関係	5,221	5,718	・国道4号・46号
事務所 合計	12,074	12,863	

注1) 予算は、業務取扱費を除く金額(工事関係費)で記載。

注2) 河川維持や道路維持に係る予算については、含まれていません。

## 2. 主要事業の概要

### 【河川事業】

- 北上川上流 北上川中流部治水対策事業
- 北上川上流 河川改修事業(一関遊水地)
- 北上川水系 一関地区かわまちづくり

### 【砂防事業】

- 八幡平山系直轄砂防事業

### 【道路事業】

- 国道4号北上拡幅、国道46号盛岡西バイパスなどの改築事業
- 国道4号・46号の管理区間における交通安全対策事業、交通事故重点対策事業
- 国道4号茶畑地区、国道46号永井地区電線共同溝事業

# 令和6年度 主要事業の概要

## 河川事業

### 「新規事業の概要」

- 北上川上流 北上川中流部治水対策事業(大久保地区) (岩手県奥州市)  
北上川中流部では、平成14年7月洪水及び平成19年9月洪水において住家を中心に甚大な浸水被害を受けたことから、早期に効果を発現する治水対策を実施します。  
奥州市大久保地区では、用地取得を実施します。

### 「継続事業の概要」

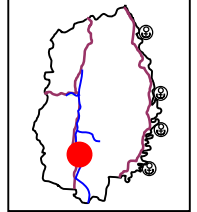
- 北上川上流 一関遊水地建設事業 (一関市、奥州市、西磐井郡平泉町)  
一関遊水地建設事業では、芝養生等を実施します。
- 北上川上流 北上川中流部治水対策事業(日詰地区) (紫波郡紫波町)  
北上川中流部では、平成14年7月洪水及び平成19年9月洪水において住家を中心に甚大な浸水被害を受けたことから、早期に効果を発現する治水対策を実施します。  
紫波町日詰地区では、用地取得を実施します。
- 北上川水系 一関地区かわまちづくり (一関市)  
一関地区では、河川公園や桜つつみ堤防を活用し、かわとまちの回遊性を高め、まちづくりと一体となった賑わいのある水辺空間を創出するため、管理用通路等の整備を実施します。

きたかみがわ 北上川上流北上川中流部治水対策事業(大久保地区)		おおくぼ R6:846百万円※ 完成予定:—	
新規	岩手県奥州市 <small>おうしゅう</small>	河川	直轄

※上記の事業費は、当該河川全体の事業費(工事諸費を除く)を記載

**【事業の概要】**

無堤部であり、背後に資産が集中している区間において、築堤、樋門新設等を実施し、地域の安全性の向上を図ります。



※図の事業範囲の旗挙げ及び赤着色は、当該事業全体の事業範囲を示しており、令和6年度の事業範囲のみを示すものではありません。

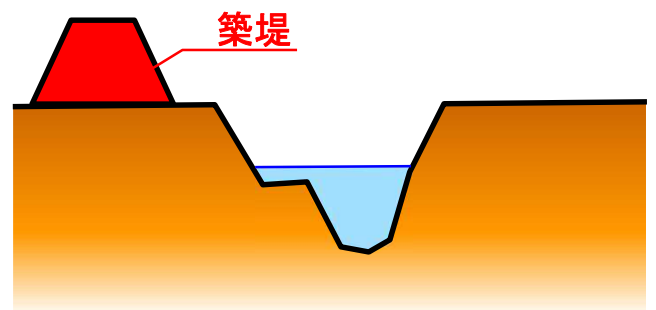
**【整備効果】**

築堤、樋門新設等により平成14年、19年洪水と同規模の洪水を安全に流下させ、背後地の家屋等の浸水被害を防止します。



▲平成14年7月出水による被害状況

**横断図(イメージ)**



▲堤防整備イメージ

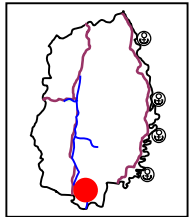
**【令和6年度の事業内容】**

用地取得を実施します。

きたかみがわ いちのせき <b>北上川上流 一関遊水地建設事業</b>		R6:4,982百万円 完成予定:—	
継続	いちのせき おうしゅう にしいわい ひらいずみちよう 岩手県一関市、奥州市、西磐井郡平泉町	河川	直轄
きたかみがわ いちのせき <b>北上川水系 一関地区かわまちづくり</b>		R6:133百万円※ 完成予定:R12	
継続	岩手県一関市	河川	直轄

※上記の事業費は、当該水系全体の事業費(工事諸費を除く)を記載

北上川上流域において、過去幾度となく発生している洪水被害を防止するため、「北上川治水の根幹」である一関遊水地を整備し、浸水被害の防止を図ります。また、河川公園や桜つつみ堤防を活用し、かわとまちの回遊性を高め、まちづくりと一体となった賑わいのある水辺空間を創出するため、親水護岸や管理用通路等の整備を実施します。



# 令和6年度 主要事業の概要

## 砂防事業

### 「継続事業の概要」

《八幡平山系直轄砂防事業》

- たいらにしきわうさぎ平しずくいしちょう西沢砂防堰堤（岩手郡雫石町）

岩手山噴火等による土砂災害から人家等を守るため、砂防堰堤の整備促進を図ります。

《八幡平山系直轄砂防事業》

- こやなぎさわ小柳沢第1砂防堰堤（岩手郡雫石町）

秋田駒ヶ岳噴火等による土砂災害から人家等を守るため、工事用道路と砂防堰堤の整備促進を図ります。

《八幡平山系直轄砂防事業》

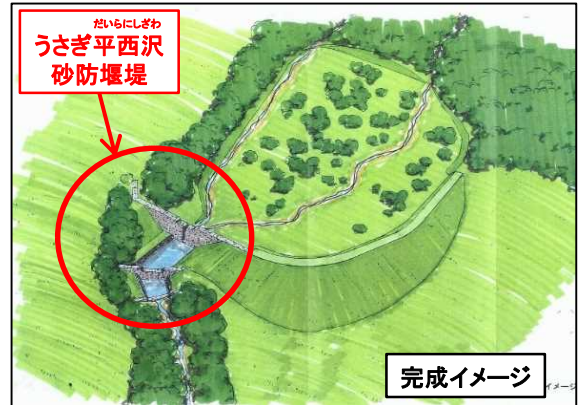
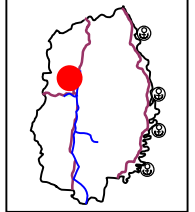
- すみかわ澄川第2砂防堰堤（八幡平市）

岩手山噴火等による土砂災害から人家等を守るため、流木対策工のための管理用道路の整備促進を図ります。

はちまんたい 八幡平山系直轄砂防事業(うさぎ平西沢砂防堰堤)		だいらにしざわ R6: 893百万円※	
		完成予定: R9	
継続	岩手県岩手郡雫石町	河川(砂防)	直轄

※上記の事業費は、当該山系(岩手県)全体の事業費(工事諸費を除く)を記載

岩手山における不安定土砂の流出及び火山噴火による降灰後の降雨に起因する土石流等に対し、砂防堰堤整備により下流域の安全性向上を図ります。  
令和6年度は、砂防堰堤整備を実施します。

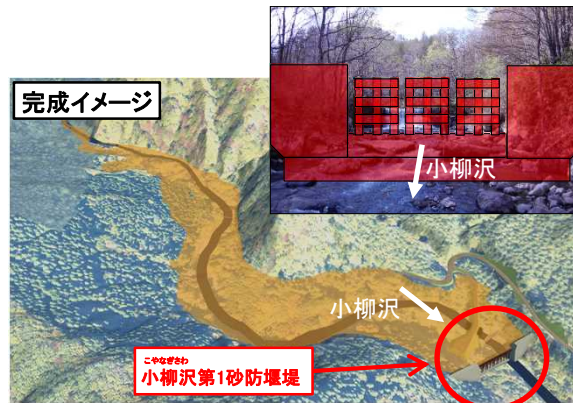
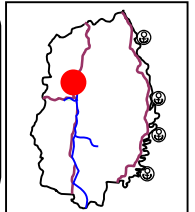


砂防堰堤の整備を推進し、岩手山噴火により発生する土砂災害による被害軽減を図ります。

はちまんたい 八幡平山系直轄砂防事業(小柳沢第1砂防堰堤)		こやなぎさわ R6: 893百万円※	
		完成予定: R8	
継続	岩手県岩手郡雫石町	河川(砂防)	直轄

※上記の事業費は、当該山系(岩手県)全体の事業費(工事諸費を除く)を記載

秋田駒ヶ岳における不安定土砂の流出及び火山噴火による降灰後の降雨に起因する土石流等に対し、砂防堰堤整備により下流域への土砂流出を抑制し、早期に地域の安全性向上を図ります。  
令和6年度は、工事用道路と砂防堰堤整備を実施します。



砂防堰堤の整備を推進し、秋田駒ヶ岳噴火により発生する土砂災害による被害軽減を図ります。

# 令和6年度 主要事業の概要

## 道路事業

### 「新規事業の概要」

#### ○国道4号 “<sup>みずさわかねがさき</sup>水沢金ヶ崎道路”

改築事業（<sup>おうしゅう</sup>奥州市、<sup>いさわかねがさきちょう</sup>胆沢郡金ヶ崎町）

水沢金ヶ崎道路は、国道4号の奥州市～胆沢郡金ヶ崎町における交通混雑緩和と交通安全の確保を目的とする4車線拡幅事業です。

令和6年度は、調査設計を実施します。

#### ○国道4号 “<sup>はぎしやう</sup>岩手4号交通安全対策（<sup>はぎしやう</sup>萩荘地区付加車線整備）”

交通安全事業（<sup>いちのせき</sup>一関市）

萩荘地区付加車線整備は、<sup>はぎしやう</sup>一関市萩荘地区において、低速車両の交通により無理な追い越しによる正面衝突事故が発生していることから、付加車線を整備し、安全で円滑な道路交通を確保します。

令和6年度は、調査設計を実施します。

#### ○国道4号 “<sup>こうすいじきた</sup>岩手4号交通安全対策（<sup>こうすいじきた</sup>高水寺北交差点改良）”

交通安全事業（<sup>しわしわ</sup>紫波郡紫波町）

高水寺北交差点改良は、上り線側に右折レーンが設置されていないため、無理な右折による追突事故や出会い頭事故が発生していることから、新たに右折レーンを設置し、安全で円滑な道路交通を確保します。

令和6年度は、調査設計を実施します。

#### ○国道4号 “<sup>ちやばたけ</sup>茶畑地区電線共同溝”

電線共同溝事業（<sup>もりおか</sup>盛岡市）

茶畑地区電線共同溝は、無電柱化により、災害時における緊急輸送道路の確保並びに安全で快適な歩行空間の確保を図るとともに、良好な都市景観の形成に向けたまちづくりを支援します。

令和6年度は、調査設計を実施します。



# 国道4号 水沢金ヶ崎道路

みずさわかねがさき

R6: 50百万円

開通予定: —

新規

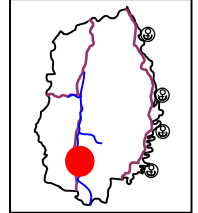
岩手県奥州市おうしゅう～胆沢郡金ヶ崎町いさわかねがさきちよう

道路

直轄

## 【事業の概要】

国道4号の奥州市～胆沢郡金ヶ崎町における交通混雑緩和と交通安全の確保を目的とする4車線拡幅事業です。



▲東北道通行止め時 国道4号の渋滞状況

## 【令和6年度の事業内容】

調査設計を実施します。

# 国道4号 岩手4号交通安全対策(萩荘地区付加車線整備)

はぎしょう

R6: 103百万円

開通予定: —

新規

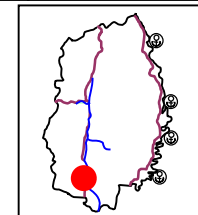
岩手県一関市いちのせき

道路

直轄

## 【事業の概要】

一関市郊外に位置する当区間の上り線は、低速車両の交通により、無理な追い越しによる正面衝突事故が発生しています。このため、付加車線を整備し、安全で円滑な道路交通を確保します。



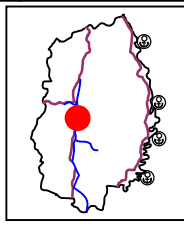
▲事業区間の状況

## 【令和6年度の事業内容】

調査設計を実施します。

国道4号 岩手4号交通安全対策(高水寺北交差点改良) <span style="float: right;">こうすいじきた</span>		R6:33百万円	
		開通予定:—	
新規	岩手県紫波郡紫波町	道路	直轄

**【事業の概要】**  
 高水寺北交差点は、上り線側に右折レーンが設置されていないため、無理な右折による追突事故や出会い頭事故が発生していることから、新たに右折レーンを設置し、安全で円滑な道路交通を確保します。

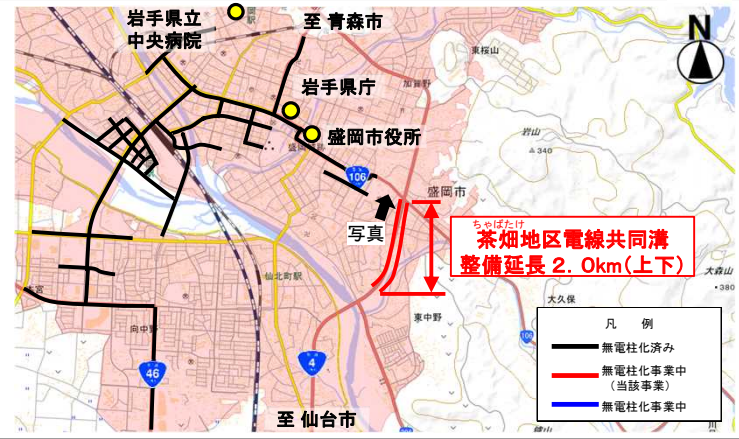
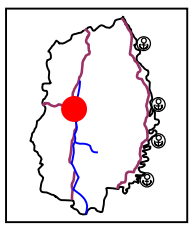


▲事業区間の状況

**【令和6年度の事業内容】**  
 調査設計を実施します。

国道4号 茶畑地区電線共同溝 <span style="float: right;">ちやばたけ</span>		R6:30百万円	
		開通予定:—	
新規	岩手県盛岡市	道路	直轄

**【事業の概要】**  
 茶畑地区電線共同溝は、無電柱化により、災害時における緊急輸送道路の確保並びに安全で快適な歩行空間の確保を図るとともに、良好な都市景観の形成に向けたまちづくりを支援します。



▲ 国道4号の電柱状況

**【令和6年度の事業内容】** 調査設計を実施します。