記者発表資料

平成２４年７月２０日
岩手河川国道事務所
胆沢ダム工事事務所
北上川ダム統合管理事務所

水辺の施設点検を実施しました
～　安全利用点検の結果　～

岩手県内における国土交通省管内水辺の施設５６箇所の点検を７月１０日～１８日に実施した結果、施設に損傷等の問題がある１３箇所について、直ちに補修等の処置や立ち入り禁止等の応急的な処置を行っております。

夏休みをむかえ、アウトドア活動が増えると思いますが、水辺の利用には十分注意するようお願いします。

１．点検趣旨

河川等においては、従来から巡視や施設点検を実施してきたところですが、一般の利用者の増加や利用を前提とした施設整備を進めていることを踏まえ、大勢の人が集まりやすい夏休みの前に水辺の安全利用点検を実施しました。

河川等は本来、降雨による増水など、自然現象による危険性を持ち合わせていることから、利用に伴う危険回避は、利用者自らの責任により努めていただくことが必要となります。

２．点検対象

点検は、北上川上流の国土交通省管理区間内の河川、砂防施設及びダム（石淵ダム・田瀬ダム・湯田ダム・四十四田ダム・御所ダム・胆沢ダム）における以下の箇所で行いました。

河川施設にあたっては、
①水辺プラザ等河川に親しむ利用を目的として施設を設置している区域。
②日常、人の集まりやすい場所にある水門・樋門等の河川管理施設。

ダム施設にあたっては、
①ダム管理区内において湖畔の水辺に親しむことを目的として、施設を設置した区域及び水辺に親しむ等の利用者が日常的に見られる区域。

砂防施設にあたっては、
①水辺に親しむ利用等を目的として、砂防施設周辺に設置した区域及び水辺に親しむ利用等が予想される区域。

なお、今回の点検は、山奥や天然河岸、中州、流水部などの自然区域及び立入禁止区域を対象としておりません。

３．点検結果

点検実施結果の概要についてお知らせします。

	全点検箇所数	直ちに処置した箇所数	一部立ち入り禁止等の応急的措置をした箇所数	利用不可能な箇所数	利用者の自己責任において通常の利用が可能な箇所数
河　川	２３	（３）	（１）	０	２３
砂　防	４	（０）	（０）	０	４
ダ　ム	２９	（４）	（５）	０	２９
合　計	５６	（７）	（６）	０	５６

・点検結果の立ち入り禁止等の処置を施した箇所の詳細は別表のとおりです。
・上記の立ち入り禁止等の応急的な処置を施した箇所の水辺の施設等の利用にあたっては、十分ご注意願います。

４．今後の対応

一部立ち入り禁止等の応急的な措置を実施した箇所については、さらに詳細な点検・検討を行い、必要な対策を実施します。

〈発表記者会：岩手県政記者クラブ・奥州市政記者クラブ・一関市政記者クラブ〉

問い合わせ先

【河川・砂防】国土交通省岩手河川国道事務所
【河川】　河川管理課長　湯川茂夫　（直通：019-624-3281）
【砂防】　建設監督官　　小原昭彦　（直通：019-624-3166）
【ダム】　国土交通省胆沢ダム工事事務所（℡:0197-46-4716）
工務課長　　腰山武治（内 311）
国土交通省北上川ダム統合管理事務所（℡:019-643-7971）
管理第一課長　中島勇一郎（内 331）

点検結果一覧表

【河川・砂防】

河川名	点検箇所	点検結果	点検実施日
北上川	北上川散策路 （不来方橋右岸～夕顔瀬橋～北上川・中津川合流点）	・異常なし	7月11日
	盛岡水辺プラザ【北上川・中津川合流点】	・異常なし	
	紫波水辺プラザ【紫波橋付近】	・異常なし	
	石鳥谷水辺プラザ【大正橋付近】	・異常なし	
	北上水辺プラザ【展勝地付近】	・異常なし	
	花巻市水辺プラザ【イギリス海岸付近】	・異常なし	
	河川公園【朝日橋付近】	・異常なし	
	花巻南大橋付近船着き場	・木製階段の腐食 7/13注意喚起の看板設置(7/25までに損傷箇所の補修を実施)	
	低水護岸【珊瑚橋下流右岸】	・異常なし	
	水沢水辺プラザ【藤橋付近】	・遊歩道に砂利堆積 7/11対応済み(堆積した砂利を除去)	7月10日
	河川公園【藤橋下流】	・異常なし	
	河川公園【大曲橋上流】	・異常なし	
	平泉水辺プラザ	・異常なし	7月12日
	町裏護岸船着場	・異常なし	
	一関遊水地展望台	・異常なし	
	川崎水辺プラザ	・転落防止柵の延長が不足 7/13応急措置済み(単管パイプにより転落防止柵追加)	
	如来地地区護岸船着場	・異常なし	
中津川	中津川河川公園【中の橋下流】	・遊歩道脇の河岸に洗堀を確認 7/12応急措置済み(ロープにより立ち入りを規制)	7月11日
猿ヶ石川	町井水辺プラザ【東和大橋左岸付近】	・異常なし	7月11日
	南成島水辺プラザ【毘沙門橋左岸付近】	・異常なし	
広瀬川	水辺の楽校【桜木橋上流】	・異常なし	7月10日
磐井川	磐井川緑地	・異常なし	7月12日
	一関水辺プラザ	・異常なし	
八幡平山系（砂防）	西根床固工群【岩手山焼走り国際交流村付近】	・異常なし	7月17日
	松川第1砂防えん堤	・異常なし	
	葛根田川第1砂防えん堤【玄武風柳亭付近】	・異常なし	
	橋場安栖沢床固工群【橋場小学校付近】	・異常なし	

※漂流物除去等の軽微な措置については省略しています。

点検及び補修状況【河川・砂防】

【中津川河川公園（中の橋下流）】
遊歩道脇の河岸に洗堀を確認
7/12応急措置済み（ロープにより立ち入りを規制）



【花巻南大橋付近船着き場】
木製階段の腐食
7/13注意喚起の看板設置　（7/25までに損傷箇所の補修を実施）



【川崎水辺プラザ】
転落防止のため柵の延伸が必要
7/13応急措置済み（単管パイプにより転落防止柵追加）



【松川第１砂防堰堤（堰堤左岸公園）】
点検状況



【橋場安栖沢床固工群（遊歩道）】
点検状況



点検結果一覧

【ダム】

ダム名	点検箇所	点検結果	点検実施日
石淵ダム（1箇所）	ダムサイト地区	・点検用階段を一般見学者が誤って利用する可能性がある チェーンで立ち入りを規制(7/12措置済)	7月11日
田瀬ダム（5箇所）	ダムサイト地区	・展望広場遊歩道内の倒木及び倒木による転落防止柵の損傷 倒木の除去及びロープによる誘導、注意喚起看板の設置（7/18措置済）	7月17日
	横峰地区 ・つり公園 ・ｵｰﾄｷｬﾝﾌﾟ場 ・ふれあいﾗﾝﾄﾞ	・異常なし	7月13日
	白土地区	・異常なし	7月13日
	向田瀬地区	・異常なし	7月13日
	柏木平地区	・異常なし	7月13日
湯田ダム（7箇所）	杉名畑地区 管理用通路	・異常なし	7月12日
	錦秋湖大石公園	・異常なし	7月12日
	廻戸釣り堀公園	・異常なし	7月12日
	錦秋湖川尻総合公園	・異常なし	7月12日
	川尻公園	・異常なし	7月12日
	焼地台公園	・異常なし	7月12日
	湯本湖岸公園	・異常なし	7月12日
四十四田ダム（3箇所）	ダムサイト	・異常なし	7月13日
	柳平水辺公園	・倒木あり、枝が通行の妨げとなっている 倒木の切断整理、枝の伐採(7/17措置済) ・水辺に近づくための通路に泥が溜まって滑りやすい 泥の除去（7/17措置済）	7月13日
	松園水辺公園	・枯れた樹木があり倒木の危険性がある 枯れた樹木の撤去(7/18措置済) ・水辺に近づくための通路に泥が溜まって滑りやすい 泥の除去（7/18措置済）	7月13日
御所ダム（10箇所）	御所湖管理所	・異常なし	7月11日
	尾入野湿性植物園	・ベンチがぐらつき、不安定な状態である 間詰めによる補修（占用者において７月下旬迄に対応予定）	7月11日
	塩ヶ森水辺園地	・ベンチがぐらつき、不安定な状態である 間詰めによる補修（占用者において７月下旬迄に対応予定）	7月11日
	下久保桜並木	・通路材（板）が変形、割れがあり危険である 変形、割れ部分の交換（占用者において７月下旬迄に対応予定）	7月11日
	御所湖大橋北園地	・通路材（板）が変形、割れがあり危険である 変形、割れ部分の交換（占用者において７月下旬迄に対応予定）	7月11日
	乗り物広場	・異常なし	7月11日
	ファミリーランド	・異常なし	7月11日
	御所大橋運動場	・異常なし	7月11日
	県営漕艇場（除園地）	・異常なし	7月11日
	南園地	・異常なし	7月11日
胆沢ダム（3箇所）	胆沢ダム学習館	・異常なし	7月18日
	胆沢ダム学習館周辺	・木製防護柵がぐらつき不安定な状態である。 単管パイプ等で補修（7月24日補修予定）	7月18日
	馬留湿地	・異常なし	7月18日

点検及び補修状況【ダム】

【石淵ダム】



ダムサイト地区：点検用階段にチェーンで立ち入りを規制

【田瀬ダム】



ダムサイト地区：展望広場遊歩道内の倒木の除去及びロープによる誘導、注意喚起看板の設置

【四十四田ダム】



松園水辺公園：散策路の通行の妨げとなっている枝の伐採

【胆沢ダム】



（7月24日補修予定）

学習館周辺：木製防護柵がぐらつき不安定な状態であることから、単管パイプ等で補修。