R4大曲花火大会　渋滞迂回路マップ

お帰りの際のお役立ち情報！

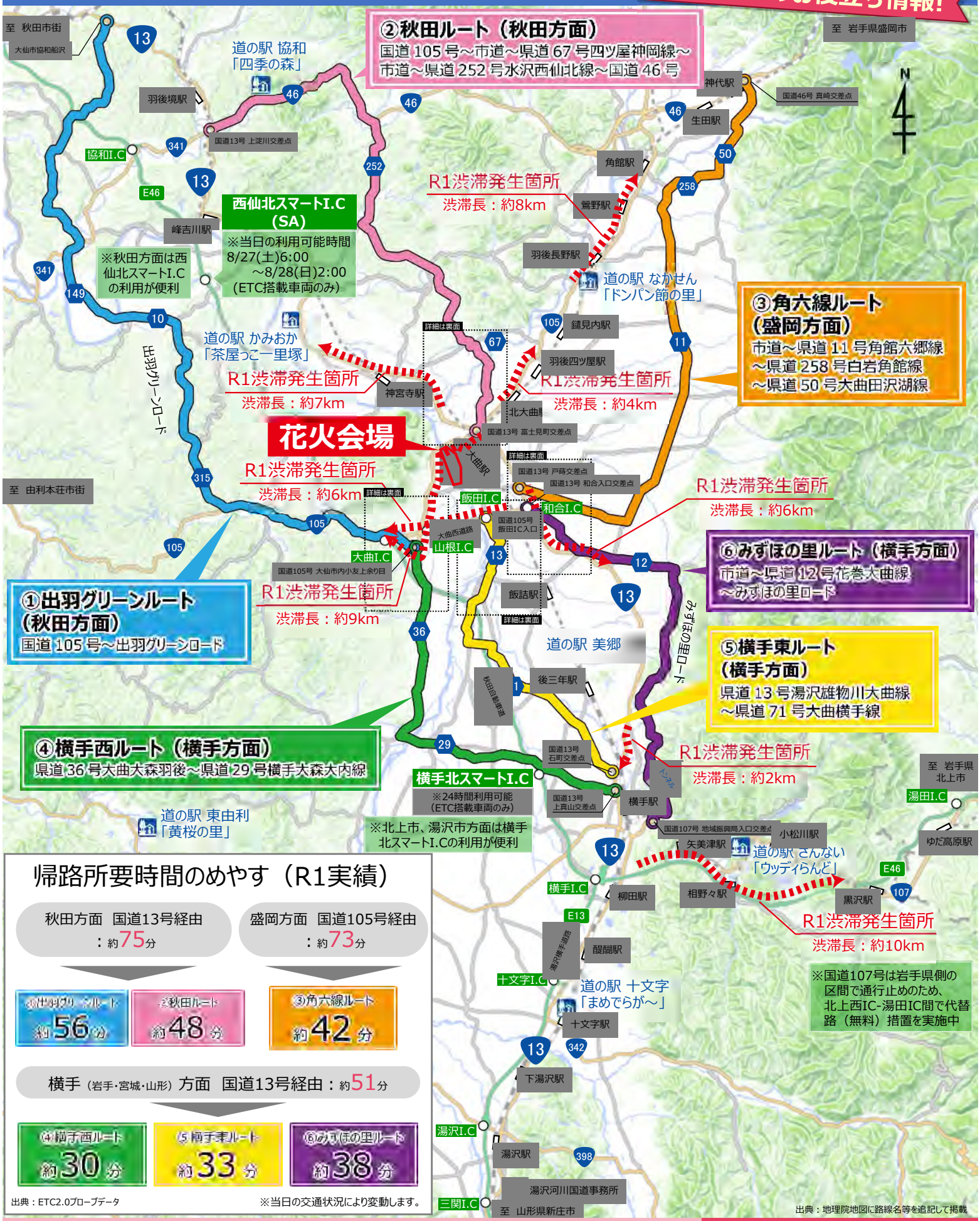

帰路所要時間のめやす（R1実績）

秋田方面　国道13号経由：約75分

盛岡方面　国道105号経由：約73分

- ①出羽グリーンルート 約56分
- ②秋田ルート 約48分
- ③角六線ルート 約42分

横手（岩手・宮城・山形）方面　国道13号経由：約51分

- ④横手西ルート 約30分
- ⑤横手東ルート 約33分
- ⑥みずほの里ルート 約38分

出典：ETC2.0プローブデータ　※当日の交通状況により変動します。

- ●国道の渋滞を避けるためには「迂回路」の利用がオススメです！
- ●迂回路には目印となる「案内看板」が設置され、迷わずに通行が可能です。
- ●地図は「大曲花火大会HP」でも閲覧できます。（大曲の花火HP:https://www.oomagari-hanabi.com/）

●会場からお帰りになられた後は大曲の花火に関するアンケート調査にもご協力ください。

右記のQRコードよりアンケート回答ページにアクセスし、ご回答をお願いします。

（QRコードの商標は、(株)デンソーウェーブの登録商標です）　アンケートフォームURL ： https://forms.gle/KcXmVLFU82wk9ikm7

アンケート調査実施期間
令和4年（2022年）
8月27日(土) 21時～
9月4日(日) まで

大曲花火渋滞対策検討会 事務局

①出羽グリーンルート（秋田方面）詳細
④横手西ルート（横手方面）詳細

②秋田ルート（秋田方面）詳細

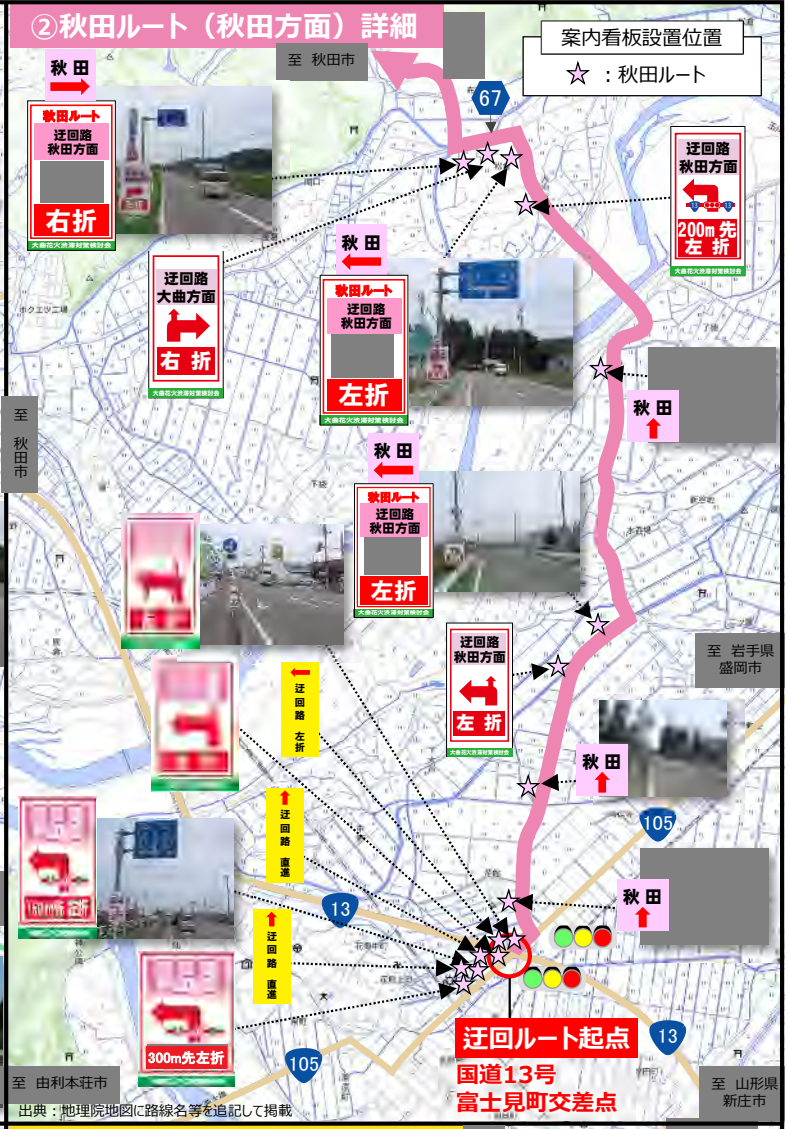

③角六線ルート（盛岡方面）詳細
⑥みずほの里ルート（横手方面）詳細

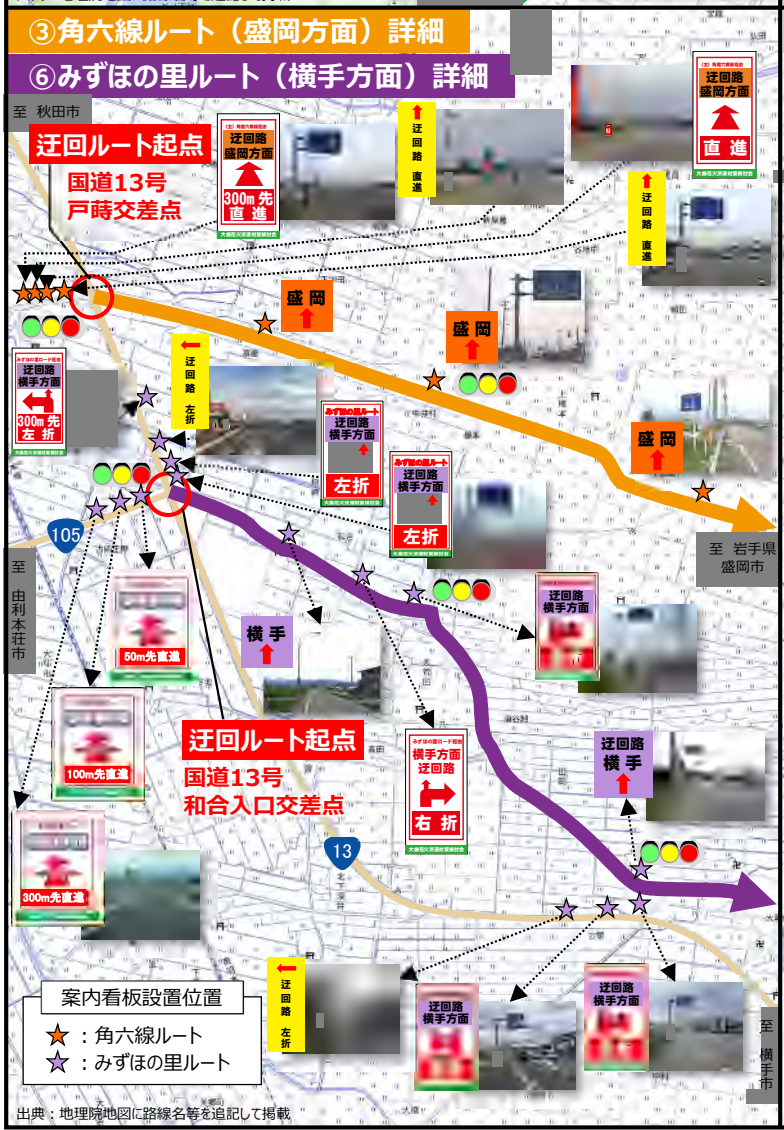

⑤横手東ルート（横手方面）詳細