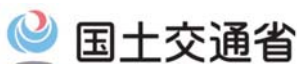


東北地方太平洋沿岸地域における 震災復興まちづくり事例調査

東北地方整備局 建政部
平成26年 7月



Ministry of Land, Infrastructure, Transport and Tourism

震災復興まちづくり事例調査



○調査目的

東日本大震災からの復興まちづくりを進めている東北地方太平洋沿岸地域（岩手県、宮城県、福島県）の市町村において、特徴的な復興まちづくり等に取り組む事例を抽出し、その背景を明らかにする。

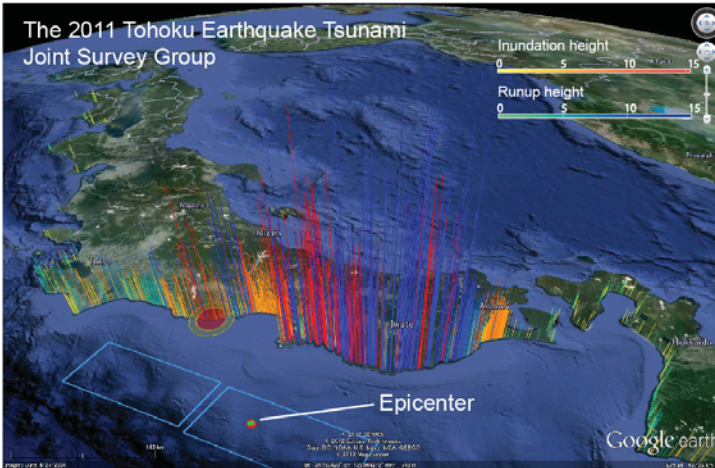
○調査手法

岩手県、宮城県、福島県の被災市町村における防災集団移転促進事業、土地区画整理事業、津波復興拠点整備事業等の中から、特徴的な取り組みを実施している事業・地区を有識者会議で抽出し、市町村の担当者に聞き取り調査を実施。

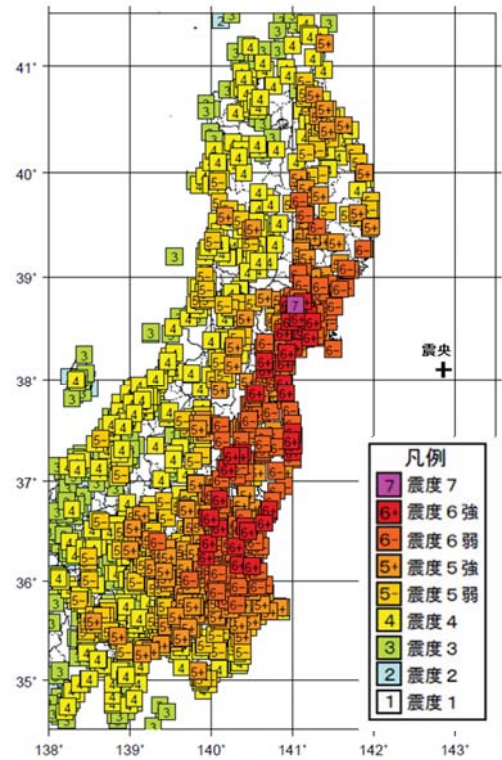
（調査時期：平成24年12月～平成25年 1月）

（調査時期：平成25年11月～平成25年12月）

- ・地震名称 東北地方太平洋沖地震
- ・発生日時 2011年3月11日14時46分
- ・震源及び規模 三陸沖（牡鹿半島の東南東130km付近）
- ・震源の深さ 24km
- ・マグニチュード M9.0（日本観測史上最大）
- ・最大震度 震度7（宮城県栗原市）
- ・観測された津波 岩手県（宮古）8.5m以上
宮城県（石巻市鮎川）8.6m以上
福島県（相馬）9.3m以上



津波浸水高さ(inundation height)と遡上高さ(runup height)
出典:東北地方太平洋沖地震津波合同調査グループ



出典:気象庁HP(平成23年(2011年)東北地方太平洋沖地震)

○被災3県（岩手県・宮城県・福島県）の被害概要

・人的被害

平成25年9月1日現在

県名	死者	行方不明者	負傷者	合計
岩手県	5,086	1,145	212	6,443
宮城県	10,449	1,299	4,145	15,893
福島県	3,057	226	182	3,465
合計	18,592	2,670	4,539	25,801

出典:消防庁災害対策本部 平成23年(2011年)東北地方太平洋沖地震(東日本大震災)について 平成25年9月9日発表より

・建物被害

平成25年9月1日現在

県名	全壊	半壊	一部破損	床上浸水	床下浸水	非住家
岩手県	18,460	6,563	14,191	0	6	5,401
宮城県	82,889	155,099	222,781	0	7,796	28,747
福島県	21,190	73,021	166,758	1,061	338	29,736
合計	122,539	234,683	403,730	1,061	8,140	63,884

出典:消防庁災害対策本部 平成23年(2011年)東北地方太平洋沖地震(東日本大震災)について 平成25年9月9日発表より

○被災3県（岩手県・宮城県・福島県）の復興まちづくり

被災3県の合計で

- ・防災集団移転促進事業 333地区
- ・被災市街地復興土地区画整理事業 51地区
- ・津波復興拠点整備事業 23地区。

これらの地区から、特徴のある震災復興まちづくりを進めている事例を15市町村、26地区を抽出し調査を行った。

表1 東北3県における震災復興まちづくりの地区数（平成25年12月末現在）

県名	防災集団移転促進事業	土地区画整理事業	津波復興拠点整備事業
岩手県	87地区	17地区	9地区
宮城県	189地区	28地区	12地区
福島県	57地区	6地区	2地区
合計	333地区	51地区	23地区

表2-1 聞き取り調査対象自治体と地区及び事業の種別（調査時期：平成24年12月～平成25年1月）

県名	市町村名	地区等	事業名等
岩手県	野田村	城内・泉沢地区	防災集団移転促進事業
		城内地区	土地区画整理事業
	宮古市	津軽石地区（法の脇地区）	防災集団移転促進事業
		赤前上・赤前下地区	
	釜石市	花露辺地区	防災集団移転促進事業
アートポリス方式		その他	
宮城県	南三陸町	寄木・葦の浜地区	防災集団移転促進事業
		志津川東・中央地区	津波復興拠点整備事業
	女川町	竹浦地区	防災集団移転促進事業
		陸上競技場跡地地区	土地区画整理事業
	石巻市	月浜・吉浜地区	防災集団移転促進事業
		にっこり団地地区	
新蛇田地区		土地区画整理事業	
岩沼市	玉浦西地区	防災集団移転促進事業	
福島県	相馬市	原釜・尾浜地区、磯部・蒲庭地区	防災集団移転促進事業
	いわき市	末続地区	防災集団移転促進事業
		小名浜港背後地地区	土地区画整理事業

表2-2 聞き取り調査対象自治体と地区及び事業の種別（調査時期：平成25年11月～平成25年12月）

県名	市町村名	地区等		事業名等
岩手県	山田町	山田地区		土地区画整理事業 津波復興拠点整備事業
	大槌町	町方地区		土地区画整理事業 津波復興拠点整備事業
宮城県	女川町	女川町中心部	女川浜地区	津波復興拠点整備事業
			中心部地区	土地区画整理事業
	石巻市	旧北上川河口部周辺	湊北地区	土地区画整理事業
			湊東地区	土地区画整理事業
			湊西地区	土地区画整理事業 防災集団移転促進事業
			新門脇地区	土地区画整理事業
	東松島市	野蒜北部丘陵地区	土地区画整理事業	
			野蒜地区	防災集団移転促進事業
七ヶ浜町	花淵浜笹山地区	防災集団移転促進事業		
福島県	新地町	新地駅周辺地区		土地区画整理事業 津波復興拠点整備事業
宮城県	仙台市	折立5丁目地区		造成宅地滑動崩落緊急対策事業
		緑ヶ丘4丁目地区		防災集団移転促進事業 造成宅地滑動崩落緊急対策事業