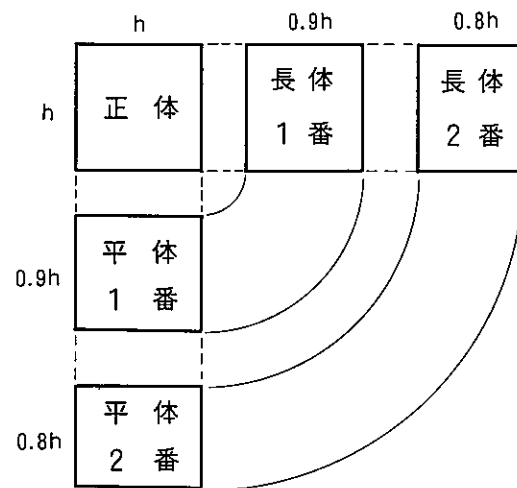


### 第3章 標準レイアウト表

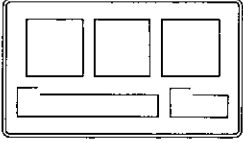
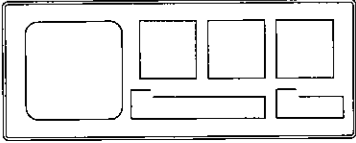
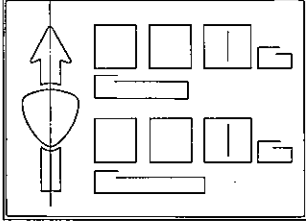
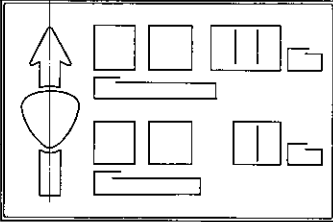
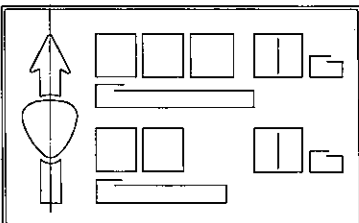
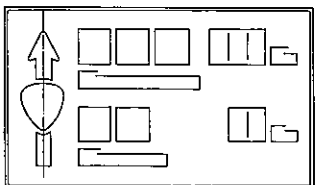
標準レイアウト表は、行先地名を最高3文字としているが、地名が4～6文字となった場合は、106系については4文字まで、また、108系については6文字(但し1地名に限る)まで、変形文字を使用することにより、板寸法を変更しなくてもよい。

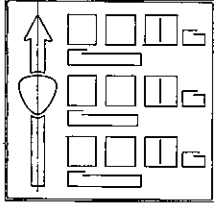
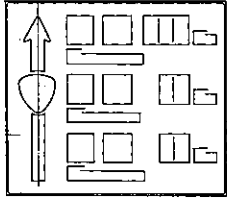
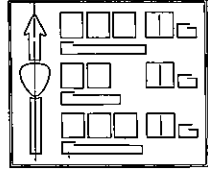
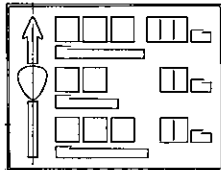
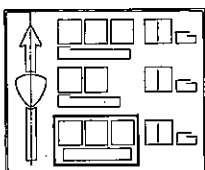
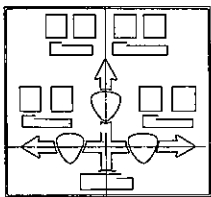
それ以上の文字数となる場合は、板寸法を変更する必要があるが、本表に掲載されている板寸法を使用すれば、支柱及び基礎の設計は省略できる。

#### 【変形文字】



変形文字の寸法

標識名	標識番号	表示内容	文字高 (mm)	板寸法 タテ×ヨコ (mm)	板面積 (㎡)
市町村	101-200		200	520× 880	0.46
	〃 -300		300	780×1,320	1.03
都府県	102-A-200		200	520×1,280	0.67
	〃 -300		300	780×1,920	1.50
方面及び 距離	106-A -1-200		200	1,000×1,500	1.50
	〃 -1-300		300	1,500×2,200	3.30
	〃 -2-200		200	1,000×1,600	1.60
	〃 -2-300		300	1,500×2,400	3.60
	〃 -3-200		200	1,000×1,800	1.80
	〃 -3-300		300	1,500×2,600	3.90
	〃 -4-200		200	1,000×1,900	1.90
	〃 -4-300		300	1,500×2,800	4.20

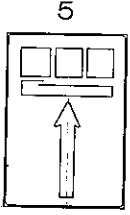
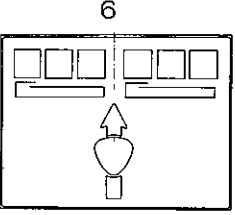
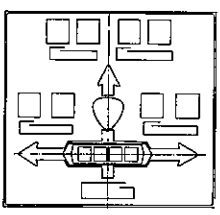
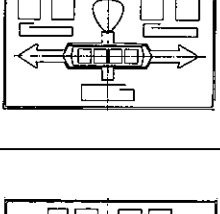
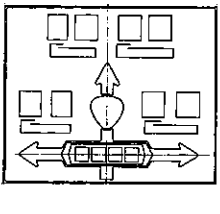
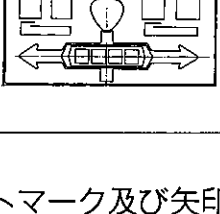
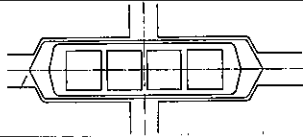
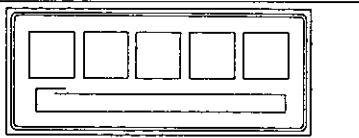
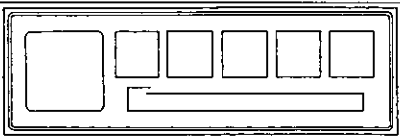
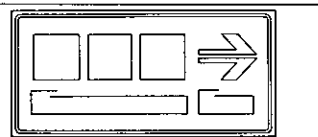
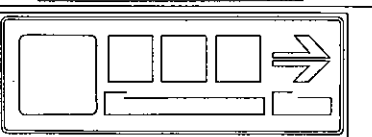
標識名	標識番号	表示内容	文字高 (mm)	板寸法 タテ×ヨコ (mm)	板面積 (㎡)
方面及び 距離	106-A -5-200		200	1,400×1,500	2.10
	〃 -5-300		300	2,000×2,200	4.40
	〃 -6-200		200	1,400×1,600	2.24
	〃 -6-300		300	2,000×2,400	4.80
	〃 -7-200		200	1,400×1,800	2.52
	〃 -7-300		300	2,000×2,600	5.20
	〃 -8-200		200	1,400×1,900	2.66
	〃 -8-300		300	2,000×2,800	5.60
	〃 -9-200		200	1,400×1,800	2.52
〃 -9-300		300	2,000×2,600	5.20	
方面及び 方向の予 告	108-A -1-200		200	1,600×1,900	3.04
	〃 -1-300		300	2,400×2,800	6.72


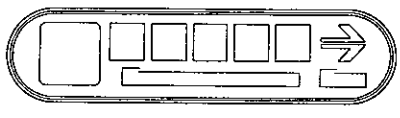


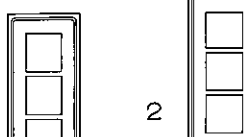
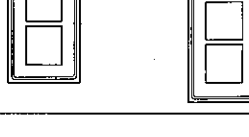
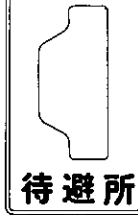



標識名	標識番号	表示内容	文字高 (mm)	板寸法 タテ×ヨコ (mm)	板面積 (㎡)
方面及び 方向の予 告	108-A -2-200		200	1,600×1,900	3.04
	〃 -2-300		300	2,400×2,800	6.72
	〃 -3-200		200	1,800×1,900	3.42
	〃 -3-300		300	2,600×2,800	7.28
	〃 -4-200		200	1,800×1,900	3.42
	〃 -4-300		300	2,600×2,800	7.28
	〃 -5-200		200	2,000×2,000	4.00
	〃 -5-300		300	3,000×3,000	9.00
	〃 -6-200		200	2,200×2,200	4.84
	〃 -6-300		300	3,200×3,200	10.24
	〃 -7-200		200	1,600×1,900	3.04
	〃 -7-300		300	2,400×2,800	6.72

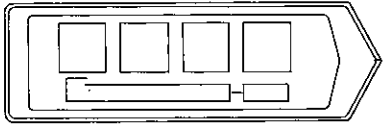
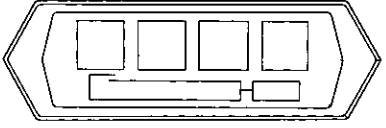
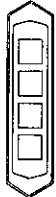

標識名	標識番号	表示内容	文字高 (mm)	板寸法 タテ×ヨコ (mm)	板面積 (㎡)	
方面及び 方向の予 告	108-A -8-200		200	1,900×1,900	3.61	
	〃 -8-300		300	2,800×2,800	7.84	
	〃 -9-200		200	1,500×1,900	2.85	
	〃 -9-300		300	2,200×2,800	6.16	
	〃 -10-200		200	1,500×1,900	2.85	
	〃 -10-300		300	2,200×2,800	6.16	
	〃 -11-200		200	1,500×1,900	2.85	
	〃 -11-300		300	2,200×2,800	6.16	
	方面及び 方向	108の2-A -1-200		200	1,500×1,900	2.85
		〃 -1-300		300	2,200×2,800	6.16
		〃 -2-200		200	1,500×1,900	2.85
〃 -2-300			300	2,200×2,800	6.16	

標識名	標識番号	表示内容	文字高 (mm)	板寸法 タテ×ヨコ (mm)	板面積 (㎡)
方面及び 方向	108の2-A -3-200		200	1,600×1,900	3.04
	〃 -3-300		300	2,400×2,800	6.72
	〃 -4-200		200	1,600×1,900	3.04
	〃 -4-300		300	2,400×2,800	6.72
	〃 -5-200		200	1,900×2,000	3.80
	〃 -5-300		300	2,800×3,000	8.40
	〃 -6-200		200	1,500×1,700	2.55
	〃 -6-300		300	2,200×2,500	5.50
	〃 -7-200		200	1,500×1,700	2.55
	〃 -7-300		300	2,200×2,500	5.50
	〃 -8-200		200	1,900×1,900	3.61
	〃 -8-300		300	2,800×2,800	7.84

標識名	標識番号	表示内容	文字高 (mm)	板寸法 タテ×ヨコ (mm)	板面積 (㎡)
方面及び 方向	108の2-A -9-200		200	1,500×1,900	2.85
	〃 -9-300		300	2,200×2,800	6.16
	〃 -10-200		200	1,500×1,900	2.85
	〃 -10-300		300	2,200×2,800	6.16
	〃 -11-200		200	1,500×1,900	2.85
	〃 -11-300		300	2,200×2,800	6.16
	〃 -12-200		200	2,000×2,000	4.00
	〃 -12-300		300	3,000×3,000	9.00
	108の2-B -1		300	1,800×1,300	2.34
	〃 -2		300	1,800×2,200	3.96
	〃 -3		300	1,800×1,300	2.34
	〃 -4		300	1,800×2,500	4.50

標識名	標識番号	表示内容	文字高 (mm)	板寸法 タテ×ヨコ (mm)	板面積 (㎡)
方面及び 方向	108の2-B -5		300	1,800×1,300	2.34
	〃 -6			1,800×2,500	4.50
方面・方 向及び道 路の通称 名の予告	108の3-200		200	1,600×1,900	3.04
	〃 -300		300	2,400×2,800	6.72
方面・方 向及び道 路の通称 名	108の4-200		200	1,500×1,900	2.85
	〃 -300		300	2,200×2,800	6.16
	106系 108系	ルートマーク及び矢印詳細			
	108の3 108の4				
著名地点	114-A-1		200	520×1,360	0.71
	〃 -2			520×1,760	0.92
	〃 -3		200	520×1,180	0.61
	〃 -4			520×1,580	0.82

標識名	標識番号	表示内容	文字高 (mm)	板寸法 タテ×ヨコ (mm)	板面積 (㎡)
著名地点	114-B-1		100	260× 930	0.24
	〃 -2			260×1,120	0.29
主要地点	114の2-A-1		200	520×1,120	0.58
	〃 -2			520×1,360	0.71
	114の2-B-1		200	1,060× 400	0.42
	〃 -2			1,280× 400	0.51
待避所	116の3			900× 600	0.54
駐 車 場	117-A-1.0		1.0倍	600× 600	0.36
	〃 -1.3		1.3倍	780× 780	0.61
	〃 -1.6		1.6倍	960× 960	0.92
登坂車線	117の2-A			600×1,600	0.96
国道番号	118-1.0		1.0倍	450 ◊	0.20
	〃 -1.3		1.3倍	585 ◊	0.33
	〃 -1.6		1.6倍	720 ◊	0.50

標識名	標識番号	表示内容	文字高 (mm)	板寸法 タテ×ヨコ (mm)	板面積 (㎡)
道路の 通称名	119-A			240× 800	0.19
	119-B			240× 800	0.19
	119-C			800× 200	0.16
警 戒	201-A-1.0		1.0倍	450 ◊	0.20
	◇ -1.3		1.3倍	585 ◊	0.34
	◇ -1.6		1.6倍	720 ◊	0.52