

③ しじゅうしだ 四十四田ダム [春は桜、秋は紅葉が楽しめるダム]

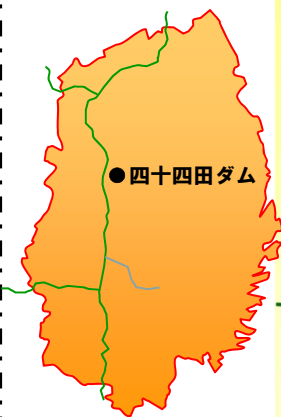
もりおかし
所在地：盛岡市（岩手県）



春の四十四田ダム。背景は岩手山(ダムに隣接する四十四田公園より)


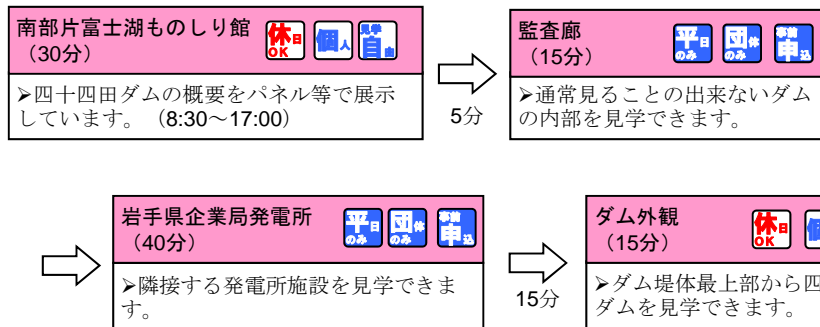
- ◆四十四田ダムは、昭和43年に完成したコンクリート・フィル複合ダムです。
- ◆毎年7月下旬に行われるゴムボート川下り大会のスタート地点となっています。
- ◆ダムの外観、内部の監査廊が見学できます。
- ◆見学可能時期：1～12月

◆アクセスマップ



- ▶所在地；岩手県盛岡市下厨川字四十四田
- ▶仙台方面から（自動車）：東北縦貫道 盛岡ICから市内方面へ約20分
- ▶青森方面から（自動車）：東北縦貫道 滝沢ICから市内方面へ約15分

◆主要なダム見学コース（団体向け：総所要時間 120分程度）



▲ダム堤体内部を見学



▲ものしり館でダムの概要を見学

ダム周辺の見どころ

- 岩手山**
→標高2038mは岩手県最高峰で、日本百名山に選定されている。東側の斜面が長い裾野を引く整った形で、「南部片富士」とも呼ばれる。山域は昭和31年に、十和田八幡平国立公園に指定されている。八幡平市、雫石市、滝沢市からの登山ルートが存在する。（四十四田ダムから車で約40分（滝沢市馬返し登山口の場合））
- 石割桜**
→盛岡地方裁判所の構内にある巨大な花崗岩の割れ目から育った直径1.35m、樹齢360年を超える桜。見頃は4月の半ばから。大正12年に国の天然記念物に指定された。（四十四田ダムから車で約20分、盛岡駅から徒歩15分）。
- 盛岡市子ども科学館**
→小さな子どもでも科学の楽しさや不思議を気軽に味わうことができます。（四十四田ダムから車で約20分）
- 岩手県立博物館**
→地質時代から現代にいたる地質・考古・歴史・民俗・生物などの資料が展示され、岩手県の自然と文化が理解できるようになっています。（四十四田ダムから車で約3分）
- 春の桜**
→ダム周辺では、5月上旬に桜が見頃となります。
- 秋の紅葉**
→ダム周辺では、11月頃にかけて紅葉が見頃となります。

▶申込先、問い合わせ先：北上川ダム統合管理事務所 管理第二課【TEL】019-643-7972

【住所】盛岡市下厨川字四十四田1

【ホームページ】<http://www.thr.mlit.go.jp/kitakato/index.html>



ダムカード：北上川ダム統合管理事務所（四十四田ダム）8:30～17:00

（土日祝日は正面玄関の脇にあるインターホンを押して下さい）