ヘリ調査結果　個票

番号	岩手県①	箇所名	（こがわら） 小河原地区
河川名	磐井川	所在地	岩手県一関市

状況写真		
6月26日		・右岸側を越流している ・水位に変化は認められない
6月25日		・右岸側を越流している ・水位に変化は認められない

ヘリ調査結果　個票

番号	岩手県②	箇所名	（いちののばら） 市野々原地区
河川名	磐井川	所在地	岩手県一関市

状況写真

6月26日		・仮排水路通水により湛水位に変化は認められない
6月25日		・仮排水路通水により湛水位に変化は認められない

ヘリ調査結果　個票

番号	岩手県③	箇所名	（つきのきだいら） 槻木平地区
河川名	磐井川	所在地	岩手県一関市

状況写真		
6月26日		・左岸側を越流している ・湛水位に変化は認められない
6月25日		・左岸側を越流している ・湛水位に変化は認められない

ヘリ調査結果　個票

番号	岩手県④	箇所名	（すかわ） 須川地区
河川名	磐井川	所在地	岩手県一関市

状況写真

6月26日		・表面を越流している ・湛水位に変化は認められない
6月25日		・表面を越流している ・湛水位に変化は認められない

ヘリ調査結果　個票

番号	岩手県⑤	箇所名	（うぶすめかわ） 産女川地区
河川名	磐井川	所在地	岩手県一関市

状況写真

6月26日		・湛水位及び湧水に変化は認められない
6月25日		・湛水位及び湧水に変化は認められない

ヘリ調査結果　個票

番号	宮城県①	箇所名	（さかのした） 坂下地区
河川名	迫川	所在地	宮城県栗原市

状況写真		
6月26日		・右岸側を越流している ・水位に変化は認められない
6月25日		・右岸側を越流し水路を形成している ・6月24日より水位低下

ヘリ調査結果　個票

番号	宮城県②	箇所名	（あざぶ） 浅布地区
河川名	迫川	所在地	宮城県栗原市

状況写真

6月26日		・左岸側を越流し水路を形成している ・湛水位に変化は認められない
6月25日		・左岸側を越流し水路を形成している ・湛水位に変化は認められない

ヘリ調査結果　個票

番号	宮城県③	箇所名	（こがわら） 小川原地区
河川名	迫川	所在地	宮城県栗原市

状況写真

6月26日		・右岸側を越流している。 ・湛水位に変化は見られない
6月25日		・右岸側を越流している。 ・湛水位に変化は見られない

ヘリ調査結果　個票

番号	宮城県④	箇所名	（ぬるゆ） 温湯地区
河川名	迫川	所在地	宮城県栗原市

状況写真		
6月26日		・崩落土砂の表面を越流している ・湛水面積は小さく変化は認められない
6月25日		・崩落土砂を越流している ・湛水面積は小さく変化は認められない

ヘリ調査結果　個票

番号	宮城県⑤	箇所名	（ゆのくらおんせん） 湯ノ倉温泉地区
河川名	迫川	所在地	宮城県栗原市

状況写真

6月26日		・湛水位は上昇している（県より情報提供上昇約６０cm）
6月25日		・天然ダム天端まであと４～５mと思われる ・水位上昇により家屋が傾いている

ヘリ調査結果　個票

番号	宮城県⑥	箇所名	（あらとざわ） 荒砥沢地区
河川名	二迫川	所在地	宮城県栗原市

状況写真

6月26日		・湛水位に変化は認められない
6月25日		・湛水位に変化は認められない

ヘリ調査結果　個票

番号	宮城県⑦	箇所名	（ぬまくら） 沼倉地区
河川名	三迫川	所在地	宮城県栗原市

状況写真

6月26日		・表面を越流している ・湛水位の変化は認められない
6月25日		・湛水位に変化は認められない

ヘリ調査結果　個票

番号	宮城県⑧	箇所名	（ゆばま） 湯浜地区
河川名	迫川	所在地	宮城県栗原市

状況写真

6月26日		・湛水位の上昇が認められる
6月25日		・湛水位の変化は認められない

ヘリ調査結果　個票

番号	宮城県⑨	箇所名	（ぬまくらうらさわ） 沼倉裏沢地区
河川名	三迫川	所在地	宮城県栗原市

状況写真

6月26日		・左岸側を越流している ・湛水位に変化は認められない
6月25日		・左岸側を越流している ・湛水位に変化は認められない

ヘリ調査結果　個票

番号	宮城県⑩	箇所名	（かわらごやざわ） 河原小屋沢地区
河川名	迫川	所在地	宮城県栗原市

状況写真

6月26日		・堆積土砂表面を越流している ・湛水位に変化は認められない
6月25日		・堆積土砂表面を越流している ・湛水位に変化は認められない

ヘリ調査結果　個票

番号	宮城県	箇所名	駒ノ湯上流　源頭部
河川名	迫川	所在地	宮城県栗原市

状況写真		
6月26日		・融雪がまだみられ、表面を流下している
6月25日		