



今月号の話題

・覚えておきたい警戒レベル～河川の洪水予報～
・夏のおもひで～八戸花火大会～

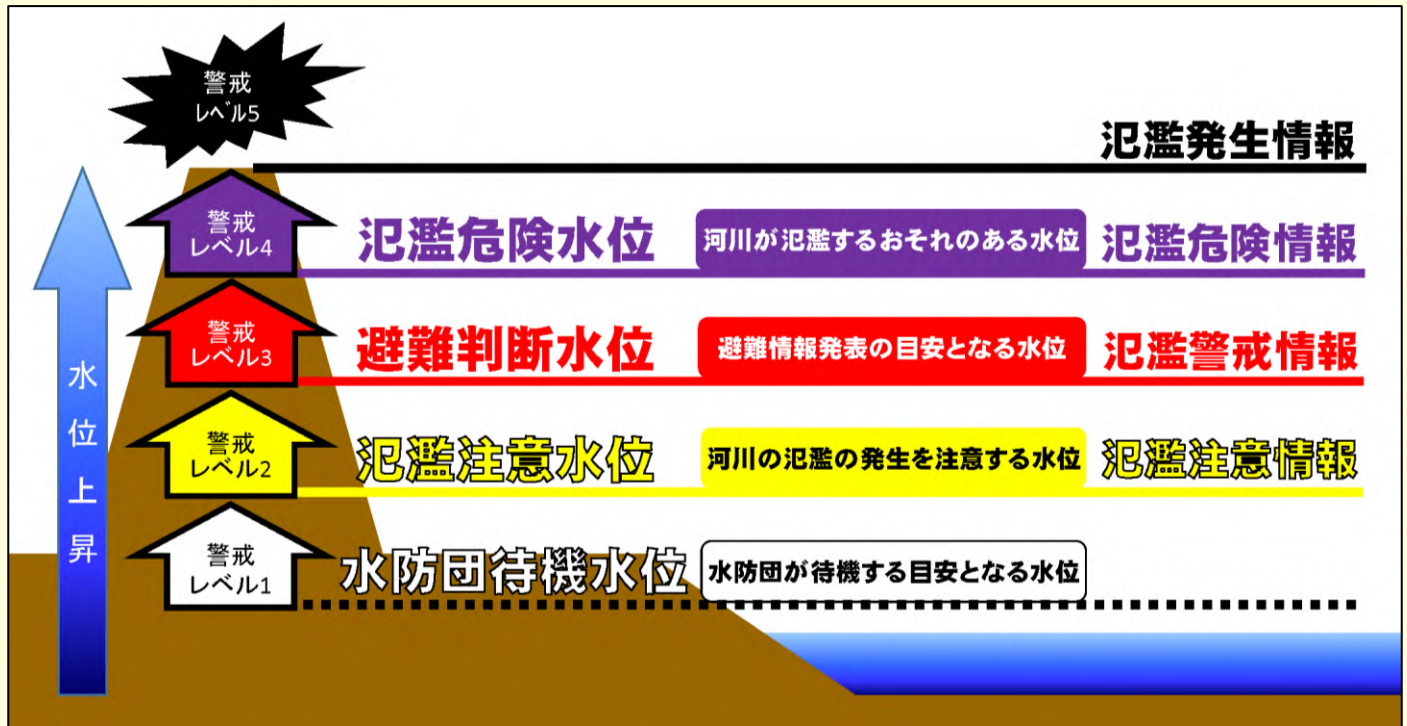
覚えておきたい警戒レベル～河川の洪水予報～

河川の増水や氾濫などに対する水防活動の判断や住民の避難行動の参考となるように国土交通省又は都道府県と気象庁は共同して、あらかじめ指定した河川（「洪水予報指定河川」といいます。）について、区間を決めて水位を示した予報を発表します。

河川の洪水予報は、次の4種類があります。

情報	とるべき行動	警戒レベル
氾濫発生情報	地元の自治体が警戒レベル5 緊急安全確保を発令する判断材料となる情報です。災害がすでに発生していることを示す警戒レベル5に相当します。 災害がすでに発生している状況となっています。命の危険が迫っているため直ちに身の安全を確保してください。	警戒レベル5相当
氾濫危険情報	地元の自治体が警戒レベル4 避難指示を発令する目安となる情報です。危険な場所からの避難が必要とされる警戒レベル4に相当します。 災害が想定されている区域等では、 自治体からの避難指示の発令に留意するとともに、避難指示が発令されていなくても自ら避難の判断 をしてください。	警戒レベル4相当
氾濫警戒情報	地元の自治体が警戒レベル3 高齢者等避難を発令する目安となる情報です。高齢者等は危険な場所からの避難が必要とされる警戒レベル3に相当します。 災害が想定されている区域等では、 自治体からの高齢者等避難の発令に留意するとともに、高齢者等以外の方も避難の準備をしたり自ら避難の判断 をしたりしてください。	警戒レベル3相当
氾濫注意情報	避難行動の確認が必要とされる警戒レベル2に相当します。 ハザードマップ等により、災害が想定されている区域や避難先、避難経路を確認 してください。	警戒レベル2相当


河川水位と警戒レベルと洪水予報の関係は下図のとおりです。



洪水予報は、洪水から地域を守る水防活動や住民が自らを守るために必要で重要な情報です。

川の防災情報 で「洪水の危険度」を知る。

「川の防災情報」は、全国の河川（洪水予報指定河川）の水位や洪水予報、レーダ雨量、カメラ画像などをインターネットを通じてリアルタイムに配信し、大雨などの際に避難判断等に必要となる情報を入手できるウェブサイトです。




★川の防災情報サイト
<https://www.river.go.jp/>

夏のおもひで ~八戸花火大会~



馬淵大橋から見る花火と馬淵川に映る花火



8月21日（日）、八戸花火大会（八戸花火大会大会委員会主催）が開催されました。第42回となる今年は例年どおり8月に開催され、館鼻漁港を会場に約6,000発の花火が上がりました。

今年の夏は雨続きでしたが、当日は天候に恵まれて、とてもきれいな花火でした。馬淵川にも花火が映り、橋の上から見ていた人々は、夜空と川の花火の美しさに魅了されていました。

〒039-1103 青森県八戸市長苗代二丁目5番8号
<http://www.thr.mlit.go.jp/aomori/syutu/hachikawa/>
 TEL：0178-28-2626

E-mail：thr-aomori01@mlit.go.jp

発行者：国土交通省 青森河川国道事務所 八戸出張所

事務所SNSはこちら→



青森河川国道事務所Twitter



青森河川国道事務所HP



八戸出張所HP