

【緊急情報】台風19号に伴う堤防決壊等による復旧対応状況(第6報)  
〈鳴瀬川の堤防被災2箇所で緊急復旧工事が完了〉

台風19号に伴う洪水により被災した鳴瀬川の堤防被災について、10月14日22時より緊急復旧工事に着手し、24時間体制での施工を行っていましたが、10月24日18時、下記2箇所の緊急復旧工事が完了しました。

1. 緊急復旧工事の実施内容

堤防決壊

①【吉田川左岸20.9k】

- 日時: 令和元年10月13日(日) 12時00分工事着手済み
- 現場位置: 宮城県黒川郡大郷町粕川字伝三郎 地先 (別紙-1)
- 工期: 令和元年10月27日(日)まで(予定)
- 復旧状況: 10月18日(金) 16時00分 仮堤防の盛土が完了  
鋼矢板による二重締切を施工中

堤防法くずれ

②【吉田川左岸14.8k】

- 日時: 令和元年10月14日(月) 22時00分工事着手済み
- 現場位置: 宮城県大崎市鹿島台大迫川北地先 (別紙-1)
- 復旧状況: 緊急復旧工事施工中

③【鳴瀬川右岸38.4k】

- 日時: 令和元年10月14日(月) 22時00分工事着手済み
- 現場位置: 大崎市三本木廻山地先 (別紙-1)
- 復旧状況: 10月24日(木)18時00分 緊急復旧工事完了(別紙-2)

④【鳴瀬川右岸38.1k】

- 日時: 令和元年10月14日(月) 22時00分工事着手済み
- 現場位置: 大崎市三本木蟻ヶ袋地先 (別紙-1)
- 復旧状況: 10月24日(木)18時00分 緊急復旧工事完了(別紙-3)

⑤【鳴瀬川左岸8.4k】

- 日時: 令和元年10月18日(金) 20時00分工事着手
- 現場位置: 東松島市西福田白山地先 (別紙-1)
- 復旧工法: 緊急復旧工事施工中

2. 今後の見通し

新たな情報が入り次第、お知らせいたします。  
管内の情報は次のURLからご覧になれます。  
○北上川下流河川事務所WebサイトURL

<http://www.thr.mlit.go.jp/karyuu/>



QRコード

発表記者会: 石巻記者クラブ、古川記者クラブ

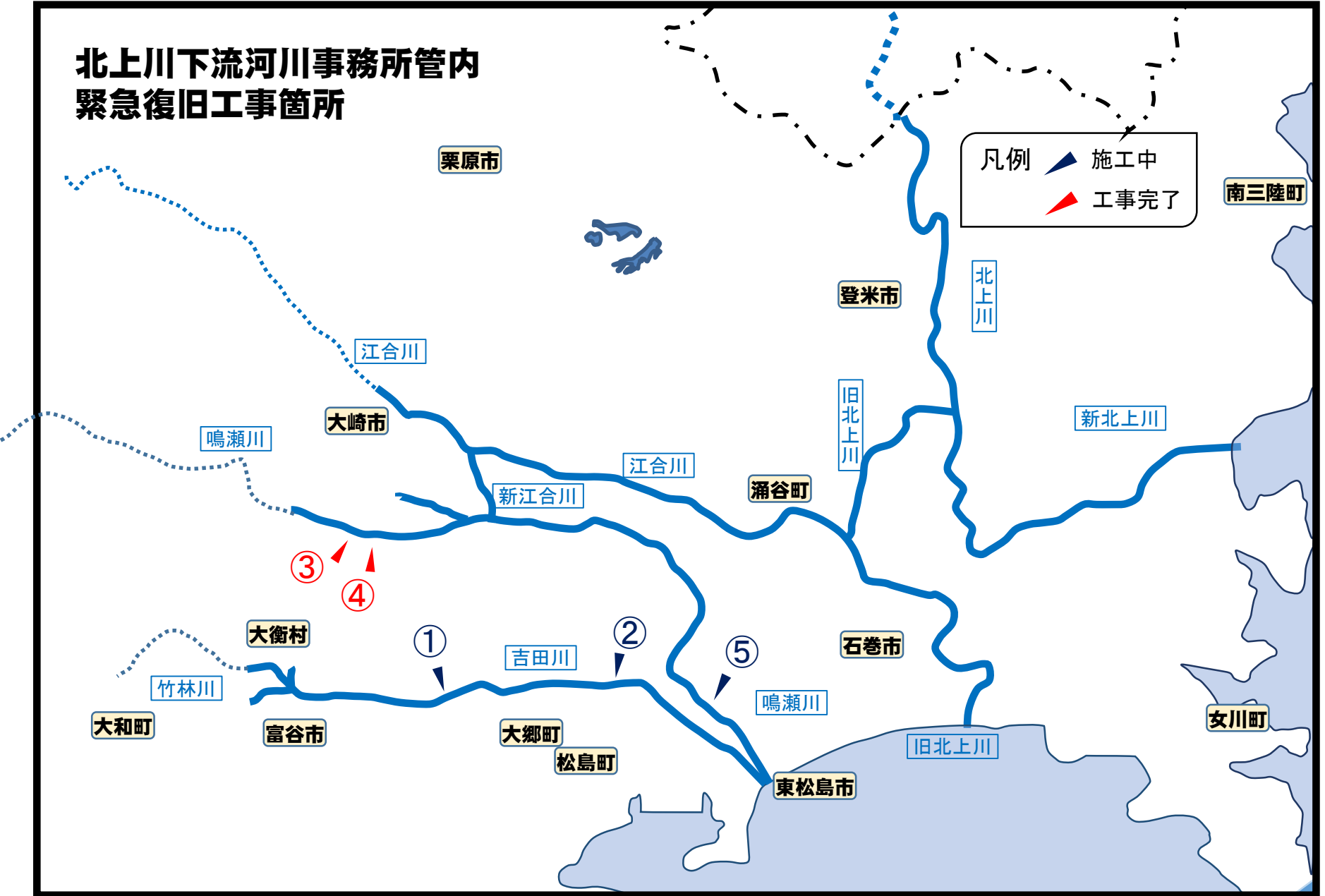
問い合わせ先

国土交通省 東北地方整備局 北上川下流河川事務所  
宮城県石巻市蛇田字新下沼80  
電話: 0225-95-0194(代表)



副所長(技術) やぎ えり 八木 恵里 (内線204)  
工務第一課長 つちだ あきお 土田 昭夫 (内線505)

# 北上川下流河川事務所管内 緊急復旧工事箇所



## 堤防決壊箇所

No.	河川名	場所	被害状況	復旧工事状況
①	吉田川	<small>かすかわあざでんざぶろう</small> 黒川郡大郷町粕川字伝三郎 地先 左岸 20.9k	決壊	仮堤防の盛土が完了 鋼矢板による二重締切を施工中

## 堤防法くずれ箇所

No.	河川名	場所	被害状況	復旧工事状況
②	吉田川	<small>おおさまかわきた</small> 大崎市鹿島台大迫川北 地先 左岸 14.8k	堤防法くずれ	緊急復旧工事施工中
③	鳴瀬川	<small>さんぼん きめぐりやま</small> 大崎市三本木廻山 地先 右岸 38.4k	堤防法くずれ	緊急復旧工事完了
④	鳴瀬川	<small>ありがふくろ</small> 大崎市三本木蟻ヶ袋 地先 右岸 38.1k	堤防法くずれ	緊急復旧工事完了
⑤	鳴瀬川	<small>にしふくだはくさん</small> 東松島市西福田白山 地先 左岸 8.4k	堤防法くずれ	緊急復旧工事施工中

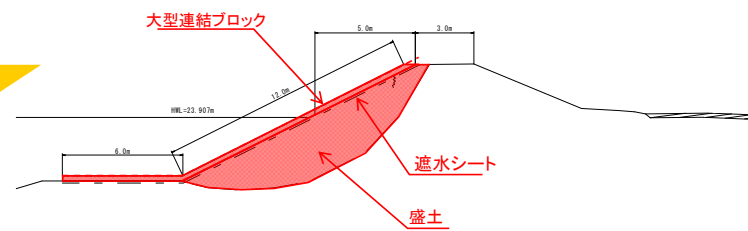
堤防被災状況



緊急復旧工事



緊急復旧工法



復旧完了後



R1. 10. 24 18時 撮影

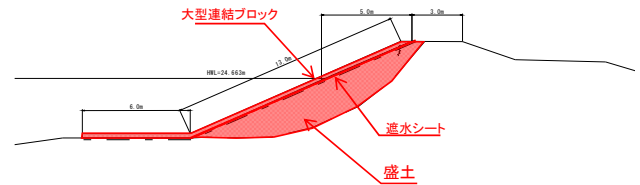
堤防被災状況



緊急復旧工事



緊急復旧工法



復旧完了後

