



北上川水系（上流） 渇水対策支部（注意体制）を設置

～河川状況を監視及び関係機関との情報共有に努めます～

岩手県内の北上川流域においては、例年に比べて5月以降降雨が少なく、河川の流量が減少し北上市の男山地点で基準流量を下回り、降雨等による早期の流況回復が見込まれないことから、岩手河川国道事務所では本日15時00分に渇水対策支部（注意体制）を設置しました。

現在、渇水による重大な取水障害等は確認されておりませんが、今後も降雨が少ない状況が続けば、更に河川流況が低下することが予想されますので、注意が必要となっております。

今後は、河川流況やダム貯水量等の情報監視を強化するとともに、適正な取水管理や渇水時に迅速かつ的確な対応が取れるよう、関係機関との緊密な情報共有を図り、渇水被害の防止・軽減に努めます。

1. 北上川における渇水の基準流量及び現在の流況（7月13日午前9時現在）

観測所名	基準流量 m^3/s	現在の流況 m^3/s
明治橋観測所（盛岡市）	20.00	25.19
男山観測所（北上市）	50.00	41.45
狐禅寺観測所（一関市）	70.00	85.01

※ 現在の流況は暫定値であり、確定値ではありません。

※ 「基準流量」とは、渇水対策支部設置の基準としている流量であり、明治橋地点及び狐禅寺地点では正常流量を基準としています。

※ 「正常流量」とは、魚類の生息状況、河川の環境、水質等を総合的に判断し、流水の正常な機能の維持に必要な流量。

〈発表記者会：岩手県政記者クラブ〉

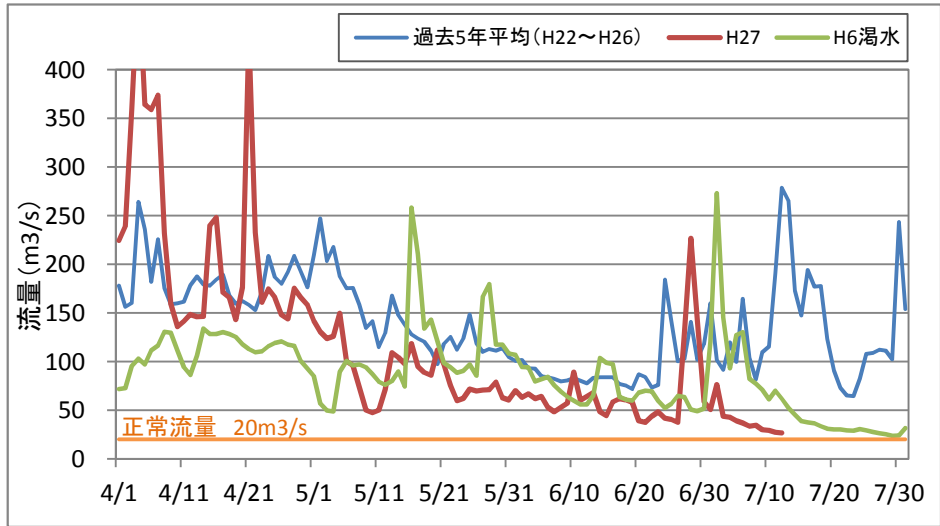
[お問い合わせ先]

国土交通省 東北地方整備局 岩手河川国道事務所
盛岡市上田四丁目2-2 (TEL019-624-3131(代表))

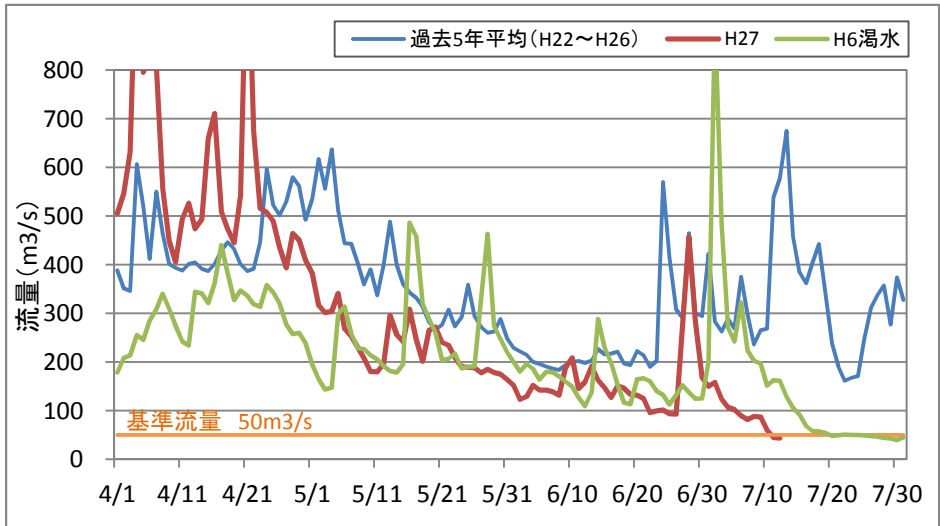
副所長（河川） やまだ 山田 みつお 光雄（内線 204）

河川管理課長 たなか 田中 たかとし 隆俊（内線 331）

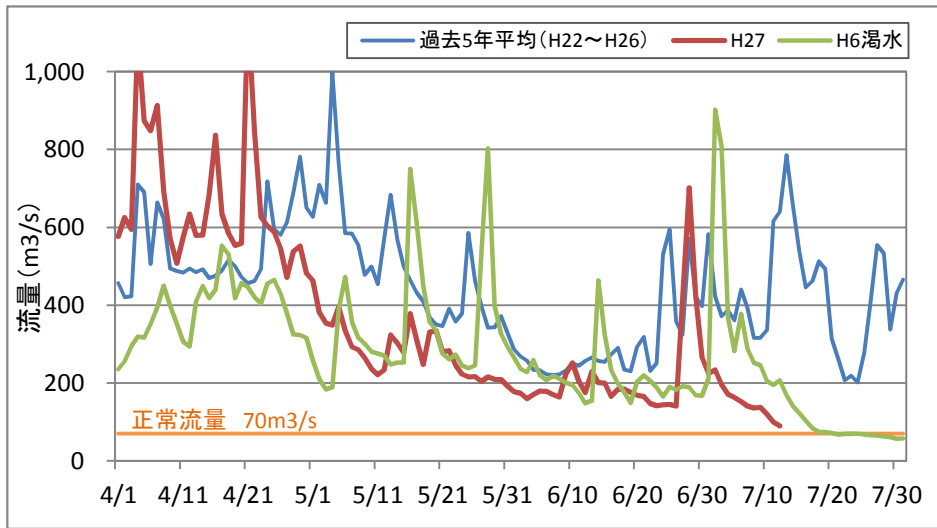
明治橋地点



男山地点



狐禅寺地点



ダム貯水率等の状況

7月13日 9時00分 現在

ダム名	貯水率 (利水容量) (%)	5ヶ年 平均 貯水率 (利水容量) (%)	5ヶ年比 (%)	貯水量 (千m3)	貯水位 (m)	制限水位 (m)	差 (m)
田瀬ダム	79%	100%	79%	13,770	195.22	196.5	-1.28
湯田ダム	84%	94%	89%	11,818	221.05	222.0	-0.95
四十四田ダム	50%	55%	91%	670	158.52	159.0	-0.48
御所ダム	71%	96%	74%	4,231	173.51	174.0	-0.49
胆沢ダム	82%	100%	82%	62,790	338.29	342.9	-4.61