

がんばろう！東北

【防災情報】（記者発表） 仙台河川国道事務所 防災情報（第106報）

国土交通省 東北地方整備局 仙台河川国道事務所
平成23年 5月19日18時00分発表

平成23年3月11日（金）14時46分頃発生した三陸沖を震源とする地震により、仙台河川国道事務所管内では、震度7を観測しました。
このため、仙台河川国道事務所では、14時46分に非常体制に入りました。
また、平成23年4月7日（木）23時32分に発生した宮城県沖を震源とする余震により管内最大震度6強を観測しました。
多発している余震を含め、所管施設の点検と復旧作業を実施しております。
今後の情報に十分な注意をお願いします。

※ アンダーラインは、第105報からの追加・変更の情報です。

1. 仙台河川国道事務所の体制について

- 1) 非常体制 3月11日14時46分に災害対策支部を設置
- 2) TEC-FORCE（緊急災害対策派遣隊）の調査について
河川・道路において、被災状況調査を実施

2. 所管施設の状況

1) 河川

(1) 被災状況等

阿武隈川 57カ所の被災が確認されております。
(堤防の亀裂・法面崩壊・堤防の沈下)

※ 被災直後から、シート張やアスファルト乳剤の注入などを応急的に実施し概成しました。
今後の雨に備えた大型土嚢1,700袋の備蓄作業は完了しました。

なお、応急復旧対応した箇所のうち、本格的な復旧箇所は
○阿武隈川右岸の河口から22.3km付近（角田市坂津田地先）
において、堤防の亀裂及び沈下箇所。
本日完了しました。(別添参照)

名取川 35カ所の被災が確認されております。
(堤防の亀裂・堤防の沈下)

※ 被災直後から、アスファルト乳剤の注入などを応急的に実施し概成しました。
今後の雨に備えた大型土嚢2,000袋の備蓄作業は完了しました。

なお、応急復旧対応した箇所のうち、
○名取川右岸の河口から0.0km～0.6km付近（名取市
閑上地先）において、津波により堤防が大きく削られた箇所の
暫定盛土に着手済み。完了は5月23日の見込みです。

※ 仙台市の要請により、排水ポンプ車5台で若林区井土地区の浸水解消
作業中。

(2) 緊急復旧工事

東北地方太平洋沖地震により、被害を受けた阿武隈川下流堤防に対して下記のとおり緊急復旧工事を5月下旬を目指し実施しております。

阿武隈川下流堤防緊急復旧工事		
市町村	場 所	工 事 内 容
亘理町	荒浜地区	堤防復旧 延長270m
角田市	坂津田地内	堤防復旧（仮締切等） 延長 80m
角田市	野田地区	堤防復旧（仮締切等） 延長330m
角田市	上沼尻地	堤防復旧（仮締切等） 延長320m
角田市	枝野地区	堤防復旧（仮締切等） 延長250m
角田市	賀川地区	堤防復旧（仮締切等） 延長230m
丸森町	小斉地区	堤防復旧（仮締切等） 延長270m

2) 海 岸

(1) 緊急復旧工事

東北地方太平洋沖地震により、被害を受けた仙台湾南部海岸において、海岸線の侵食が著しい山元町の中浜工区・笠野工区及び岩沼市の蒲崎工区で、堤防の緊急復旧工事を実施しています。

中浜工区においては6月末、笠野工区・蒲崎工区においては8月末の緊急復旧工事完成を目指し実施しております。

仙台湾南部海岸緊急復旧工事		
市町村	場 所	工 事 内 容
山元町	中浜海岸	緊急復旧 延長 6,500m
山元町	笠野海岸	緊急復旧 延長 1,700m
岩沼市	蒲崎海岸	緊急復旧 延長 2,100m

3) 道 路

○通行不能の箇所は以下のとおりです。（別添参照）

国道 45号 石巻市河北町大字成田地内 0.1km 法面崩落
（迂回路のための規制区間 9.0km）

国道 45号 小泉大橋（気仙沼市本吉町）等 0.6km 落橋

5月20日（金）より、仮橋の橋桁の仮設に着手します。

※ 水尻橋（南三陸町志津川）は仮橋にて片側交互で通行可能
（ただし、特殊車両は国道346号・398号を迂回して
ください）

5月18日（水）より2車線の仮橋工事に着手しました。

- ※ 二十一浜橋(気仙沼市本吉町)は仮橋にて2車線通行可能
- ※ 歌津大橋(南三陸町歌津)は、迂回路(県道及び町道)を直轄国道に区域編入し、拡幅工事により2車線通行可能

※ 迂回路に関しては、東北地方整備局ホームページを参照(下記をクリック)
http://www.thr.mlit.go.jp/road/jisinkannrenjouhou_110311/ukairo.html

○三陸道(無料区間)鳴瀬奥松島IC~河北ICでは、平成23年5月16日(月)から5月31日(火)まで夜間通行止による損傷箇所の本復旧を実施します。

※ 詳細については、仙台河川国道事務所ホームページを参照(下記をクリック)
<http://www.thr.mlit.go.jp/sendai/>

○出張所の被災状況

気仙沼国道維持出張所 津波により損壊。現在、水梨コミュニティセンター(気仙沼市赤岩迎前田地内)へ仮移転しています。

※ ご通行の際は、安全な速度で十分注意し、走行していただきますようお願いいたします。

<発表記者会：宮城県政記者会、東北専門記者会>

お問い合わせ先

国土交通省 東北地方整備局 仙台河川国道事務所 TEL 022(248)4131

(広報)計画課長 木越 養一(内線261)

ホームページURL <http://www.thr.mlit.go.jp/sendai/>

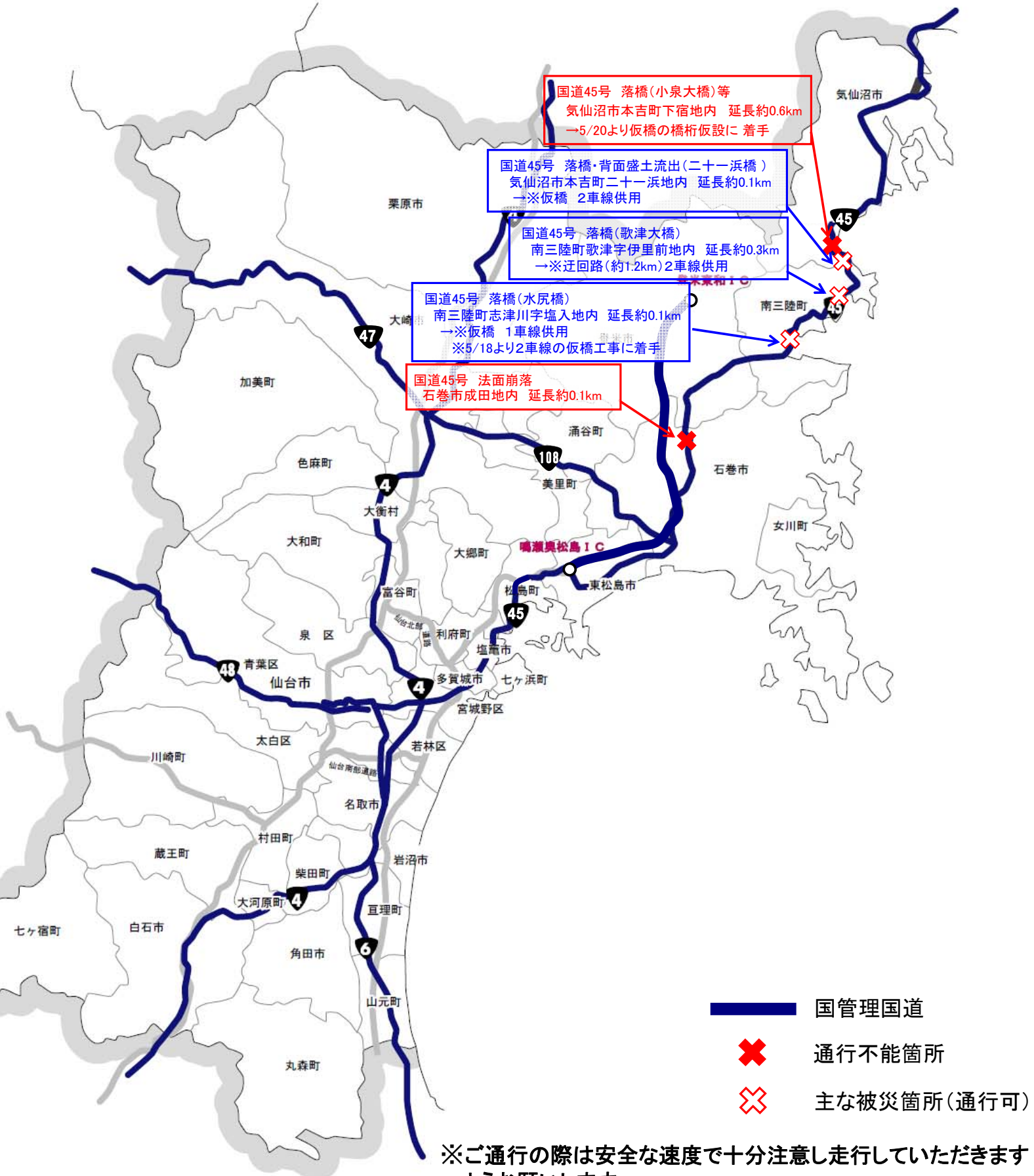
堤防の亀裂及び沈下箇所の補修を完了

●阿武隈川 [右岸河口から22.3k付近 角田市坂津田地先]



補修完了(5月19日12時撮影)

宮城県内 国管理道路 被災状況

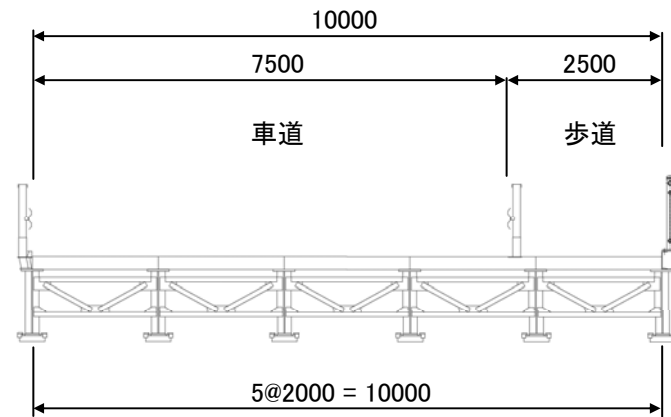


小泉大橋の状況

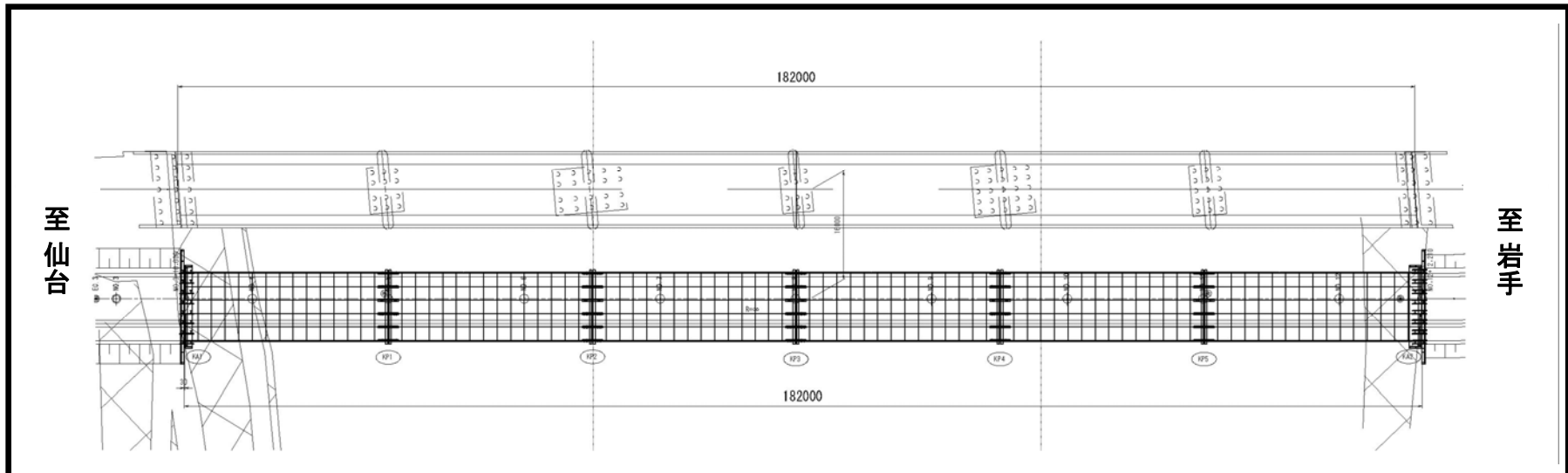


至
仙
台

至
岩
手



▲仮橋断面図



水尻橋の状況

