

がんばろう！東北

【防災情報】（記者発表）仙台海川国道事務所 防災情報（第88報）

国土交通省 東北地方整備局 仙台海川国道事務所
平成23年 4月21日19時00分発表

平成23年3月11日（金）14時46分頃発生した三陸沖を震源とする地震により、仙台海川国道事務所管内では、震度7を観測しました。

このため、仙台海川国道事務所では、14時46分に非常体制に入りました。

また、平成23年4月7日（木）23時32分に発生した宮城県沖を震源とする余震により管内最大震度6強を観測しました。

多発している余震を含め、所管施設の点検と復旧作業を実施しております。

○ この津波により、宮城県気仙沼市本吉町の国道45号小泉大橋が落橋し、道路利用者の皆さまには大変ご不便をおかけしております。

このたび現地において4月22日（金）から仮橋工事に着手することになりましたので、お知らせいたします。

今後の情報に十分な注意をお願いします。

※ アンダーラインは、第86報からの追加・変更の情報です。

国道45号小泉大橋の仮橋工事に着手します。（別添参照）

○ 一日も早く交通路を確保することを最優先として検討を重ねた結果、小泉大橋の下流側に仮橋を設置します。

○ 歩行者、自転車も通行できるようにします。

○ 仮橋工事については、これまで橋の前後の盛土を行ってききましたが、4月22日（金）から河川内の工事に着手します。

■ 仮橋の概要：【橋長】182.0m 【幅員】10.0m（歩道付）

1. 仙台海川国道事務所の体制について

- 1) 非常体制 3月11日14時46分に災害対策支部を設置
- 2) TEC-FORCE（緊急災害対策派遣隊）の調査について
河川・道路において、被災状況調査を実施

2. 所管施設の状況

1) 河川

(1) 被災状況等

阿武隈川 57カ所の被災が確認されております。
(堤防の亀裂・法面崩壊・堤防の沈下)

※ 被災直後から、シート張やアスファルト乳剤の注入などを応急的に実施し概成しました。

今後の雨に備えた大型土嚢1,700袋の備蓄作業は完了しました。

- なお、応急復旧対応した箇所のうち、本格的な復旧箇所は
- 阿武隈川左岸の河口から0.4km～1.0km（岩沼市寺島地先）において、津波により堤防が大きく削られた箇所。
完了は4月28日の見込みです。
 - 阿武隈川左岸の河口から11.8km付近（岩沼市南長谷地先）において、深さが大きな堤防の亀裂箇所に本日着手しました。
完了は4月30日の見込みです。（別添参照）
 - 阿武隈川右岸の河口から18.8km付近（角田市平貫地先）において、深さが大きな堤防の亀裂箇所。
完了は4月25日の見込みです。

名取川 35カ所の被災が確認されております。
（堤防の亀裂・堤防の沈下）

- ※ 被災直後から、アスファルト乳剤の注入などを応急的に実施し概成しました。
今後の雨に備えた大型土嚢2,000袋の備蓄作業は完了しました。

- なお、応急復旧対応した箇所のうち、本格的な復旧箇所は
- 名取川左岸の河口から0.9km～2.0km（仙台市若林区種次地先）において、深さが大きな堤防の亀裂箇所。
緊急車両の通行を確保しながら施工し、完了は4月28日の見込みです。

- ※ 仙台市の要請により、排水ポンプ車5台で若林区井土地区の浸水解消作業中。

（2）緊急復旧工事

東北地方太平洋沖地震により、被害を受けた阿武隈川下流堤防に対して下記のとおり緊急復旧工事を5月下旬を目指し実施しております。

阿武隈川下流堤防緊急復旧工事		
市町村	場 所	工 事 内 容
亘理町	荒浜地区	堤防復旧 延長270m
角田市	坂津田地内	堤防復旧（仮締切等） 延長 80m
角田市	野田地区	堤防復旧（仮締切等） 延長330m
角田市	上沼尻地	堤防復旧（仮締切等） 延長320m
角田市	枝野地区	堤防復旧（仮締切等） 延長250m
角田市	賀川地区	堤防復旧（仮締切等） 延長230m
丸森町	小斉地区	堤防復旧（仮締切等） 延長270m

2) 海 岸

(1) 被災の状況（直轄施工施設）は下記のとおりです。

○蒲崎海岸（岩沼市）

海岸堤防の被災（堤防の全壊、半壊、沈下）が全域にわたり確認されました。

○山元海岸（山元町）

ヘットランド7基の消波ブロックの一部流失が確認されました。

3) 道 路

○通行不能の箇所は以下のとおりです。

国道 45号 石巻市河北町大字成田地内 0.1km 法面崩落
(迂回路のための規制区間 9.0km)

国道 45号 小泉大橋（気仙沼市本吉町）等 0.6km 落橋

4月22日（金）より、仮橋工事に着手します

※ 水尻橋（南三陸町志津川）は5：00～19：00の間
仮橋にて片側交互で通行可能

（ただし、19：00～5：00までは緊急車両は通行可）

※ 二十一浜橋（気仙沼市本吉町）は仮橋にて2車線通行可能

※ 歌津大橋（南三陸町歌津）は、迂回路（県道及び町道）を
直轄国道に区域編入しました。

※ 迂回路に関しては、東北地方整備局ホームページを参照（下記をクリック）

http://www.thr.mlit.go.jp/road/jisinkannrenjouhou_110311/ukairo.html

○車線減少箇所は下記のとおりです。

・2車線のうち1車線を開放した箇所

国道 45号 南三陸町志津川字清水浜 0.1km

国道 45号 南三陸町志津川字蛇王 0.3km

○出張所の被災状況

気仙沼国道維持出張所 津波により損壊。現在、水梨コミュニティセンター
（気仙沼市赤岩迎前田地内）へ仮移転しています。

※ ご通行の際は、安全な速度で十分注意し、走行していただきますようお願いいたします。

<発表記者会：宮城県政記者会、東北専門記者会>

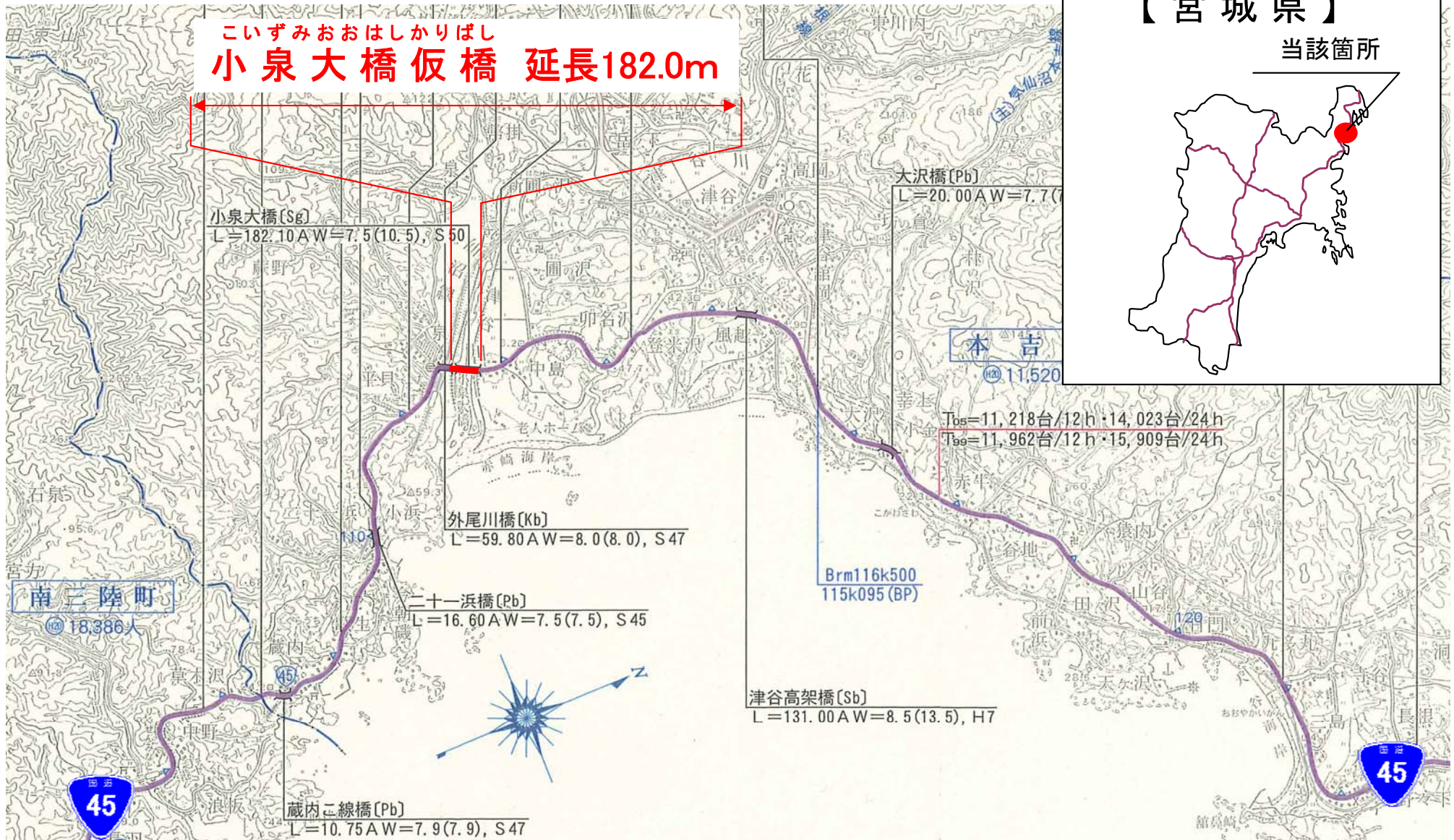
お 問 い 合 わ せ 先

国土交通省 東北地方整備局 仙台河川国道事務所 TEL 022(248)4131

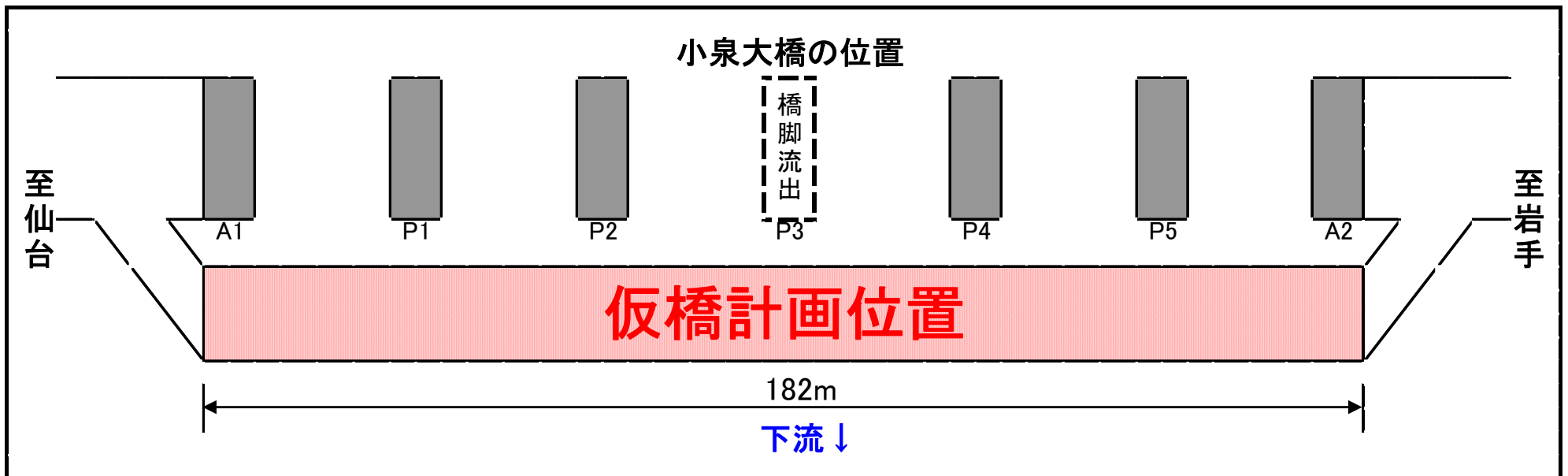
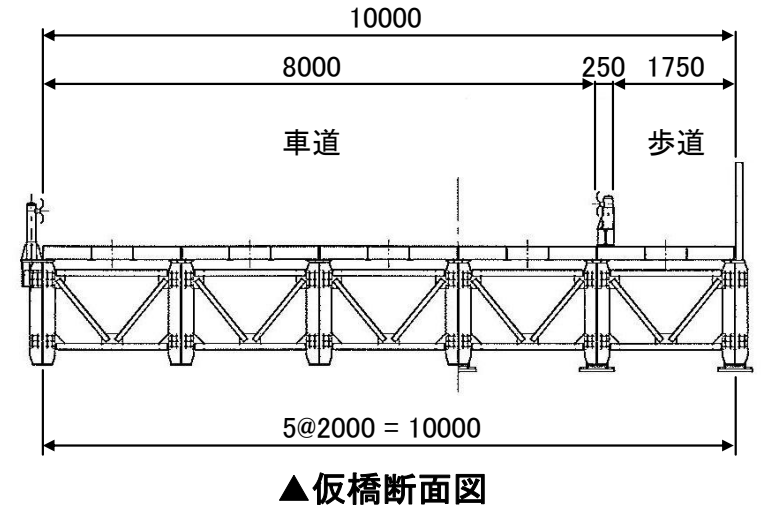
(広報)計画課長 木越 養一 (内線261)

ホームページURL <http://www.thr.mlit.go.jp/sendai/>

国道45号小泉大橋仮橋 位置 図



小泉大橋の状況



堤防の亀裂箇所の補修に着手

●阿武隈川 [左岸河口から11.8k付近 岩沼市南長谷地先]

