

# 一般国道115号

そうま 福島

# 相馬福島道路

## (復興支援道路)

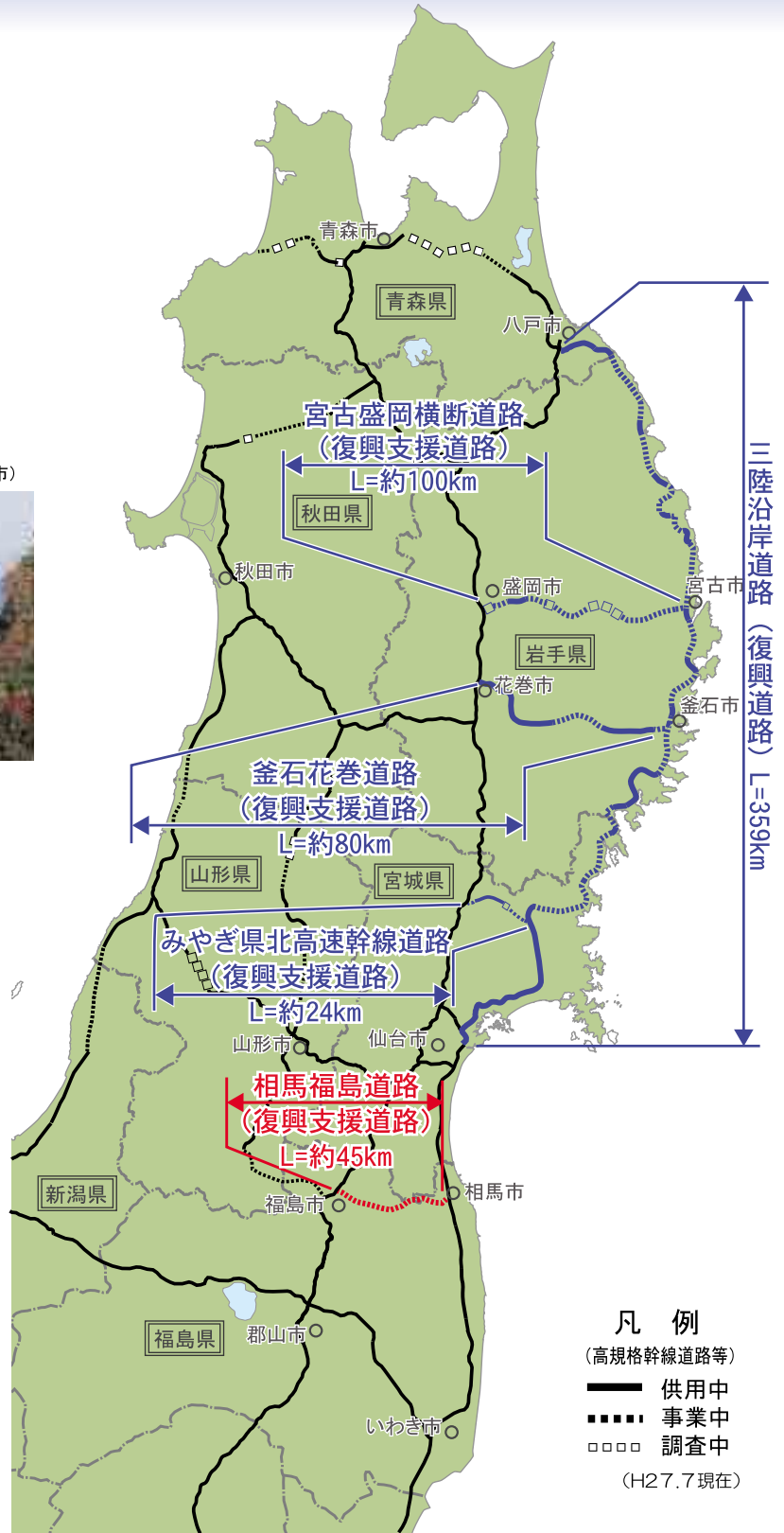
花見山(福島市)



霊山(伊達市)



松川浦(相馬市)



### 復興道路、復興支援道路

東日本大震災復興構想会議において、「太平洋沿岸(三陸縦貫道等)の緊急整備や、太平洋沿岸と東北道を繋ぐ横断軸の強化について、整備スケジュールを明確にした上で、重点的に進めるべき」との提言を受け、復興道路として三陸沿岸道路の整備、復興支援道路として東北中央自動車道(相馬福島道路)のほか、宮古盛岡横断道路、東北横断自動車道釜石秋田線(釜石花巻道路)の整備が実施されています。



# 全体図

## 相馬福島道路

相馬福島道路は、常磐自動車道と東北自動車道を結ぶ約45kmの高規格幹線道路（自動車専用道路）であり、東日本大震災からの早期復興を図るリーディングプロジェクトとして位置づけられています。

本道路が復興支援道路として緊急整備が実施されることにより、被災地と内陸部の連携が強化され、被災地の復興を支援することから、早期完成を目指して進められています。

なお、開通後は無料で通行できます。

# 一般国道115号 相馬福島道路 L=約45km

東北中央自動車道(福島～米沢) L=28km

大笹生IC～米沢IC L=26.1km  
平成29年度開通目標

福島JCT～大笹生IC L=1.9km  
平成28年度開通目標

至山形

至仙台

至仙台

至仙台

至仙台

至仙台

至仙台

至仙台

至仙台

至仙台

至仙台

至仙台

至仙台

至仙台

至仙台

至仙台

至仙台

至仙台

至仙台

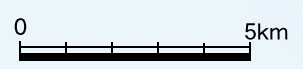
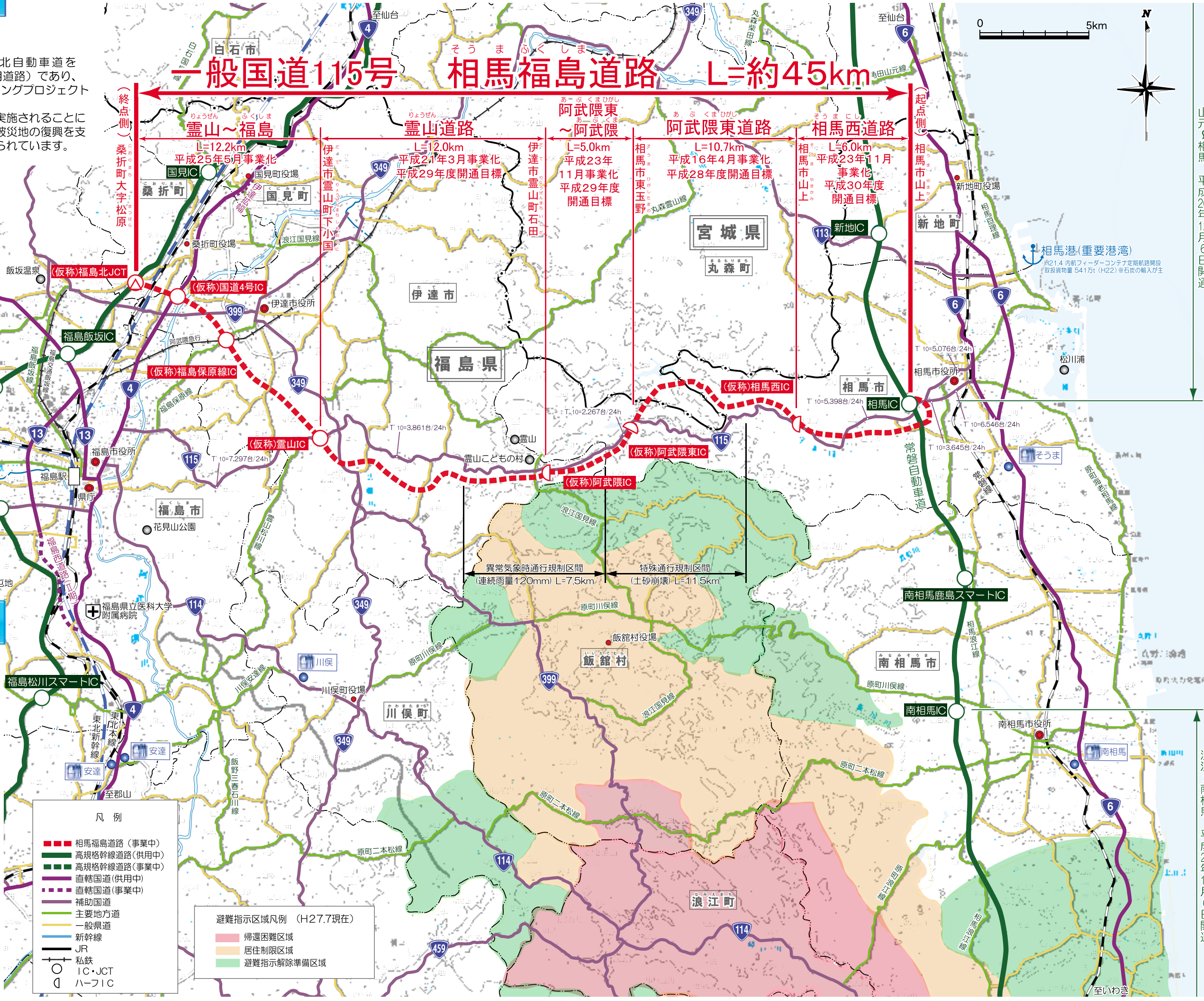
至仙台

至仙台

至仙台

至仙台

至仙台



山元～相馬 平成26年12月6日開通

平成27年3月1日常磐道全線開通

浪江～南相馬 平成26年12月6日開通

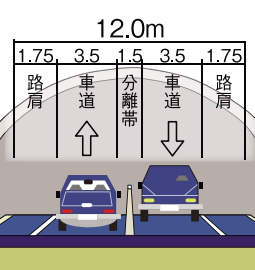
## 道路構造

(第1種第3級 設計速度80 km/h 自動車専用道路)

一般部



トンネル部・長大橋部



凡例

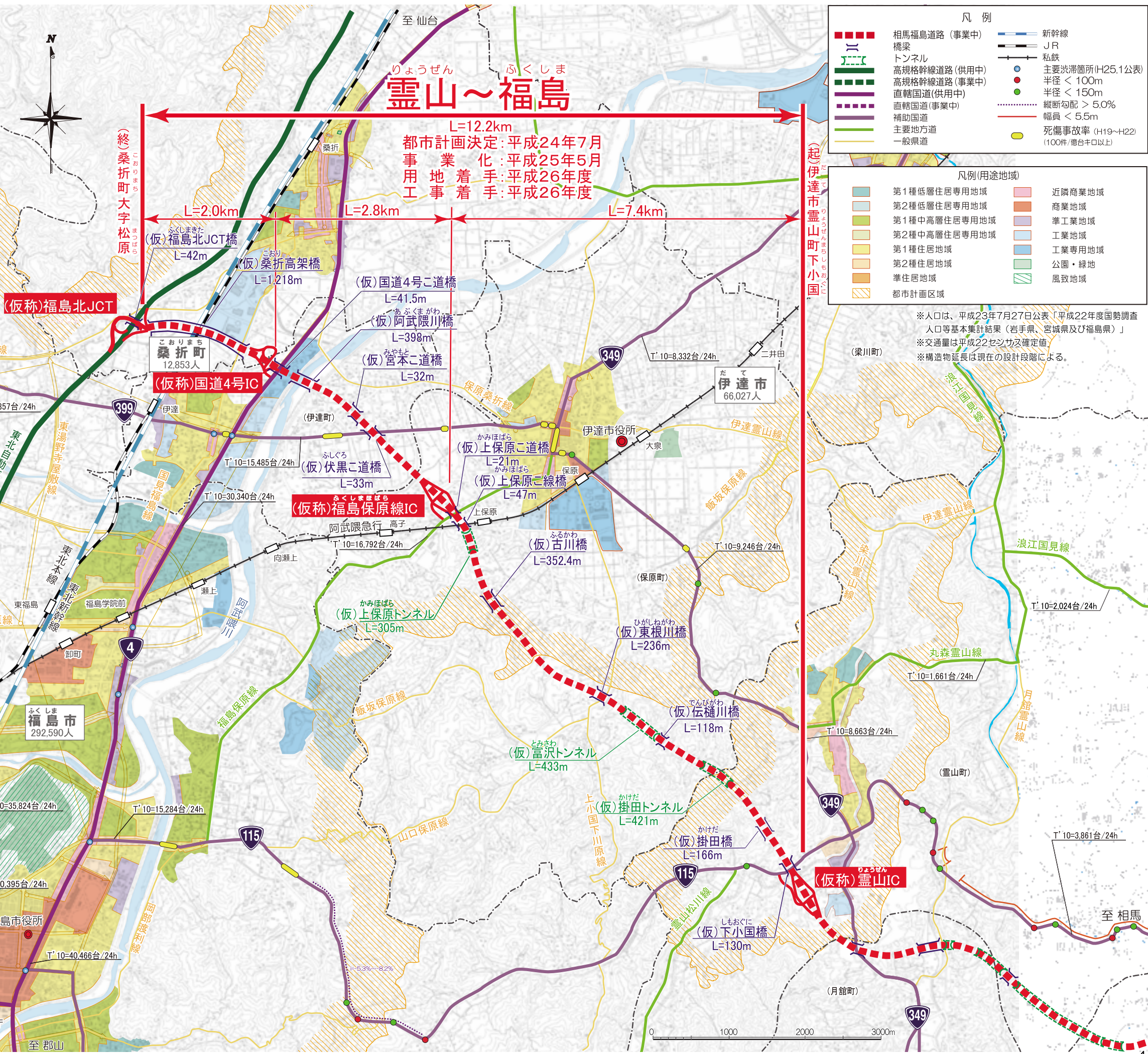
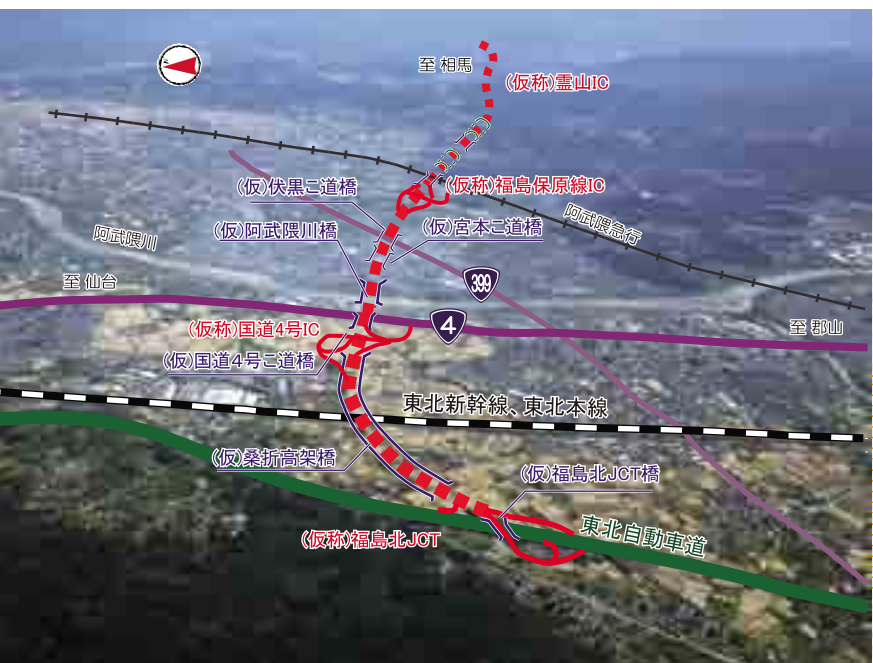
- 相馬福島道路(事業中)
- 高規格幹線道路(供用中)
- 高規格幹線道路(事業中)
- 直轄国道(供用中)
- 直轄国道(事業中)
- 補助国道
- 主要地方道
- 一般県道
- 新幹線
- JR
- 私鉄
- IC・JCT
- ハーフIC

避難指示区域凡例 (H27.7現在)

- 帰還困難区域
- 居住制限区域
- 避難指示解除準備区域



# 霊山～福島





# 霊山道路・阿武隈東～阿武隈



あぶくまひがし  
① 阿武隈東IC付近



ななつくぼ  
② 七ツ窪トンネル



とうほし  
③ 当保志橋



つきだて  
④ 月館高架橋



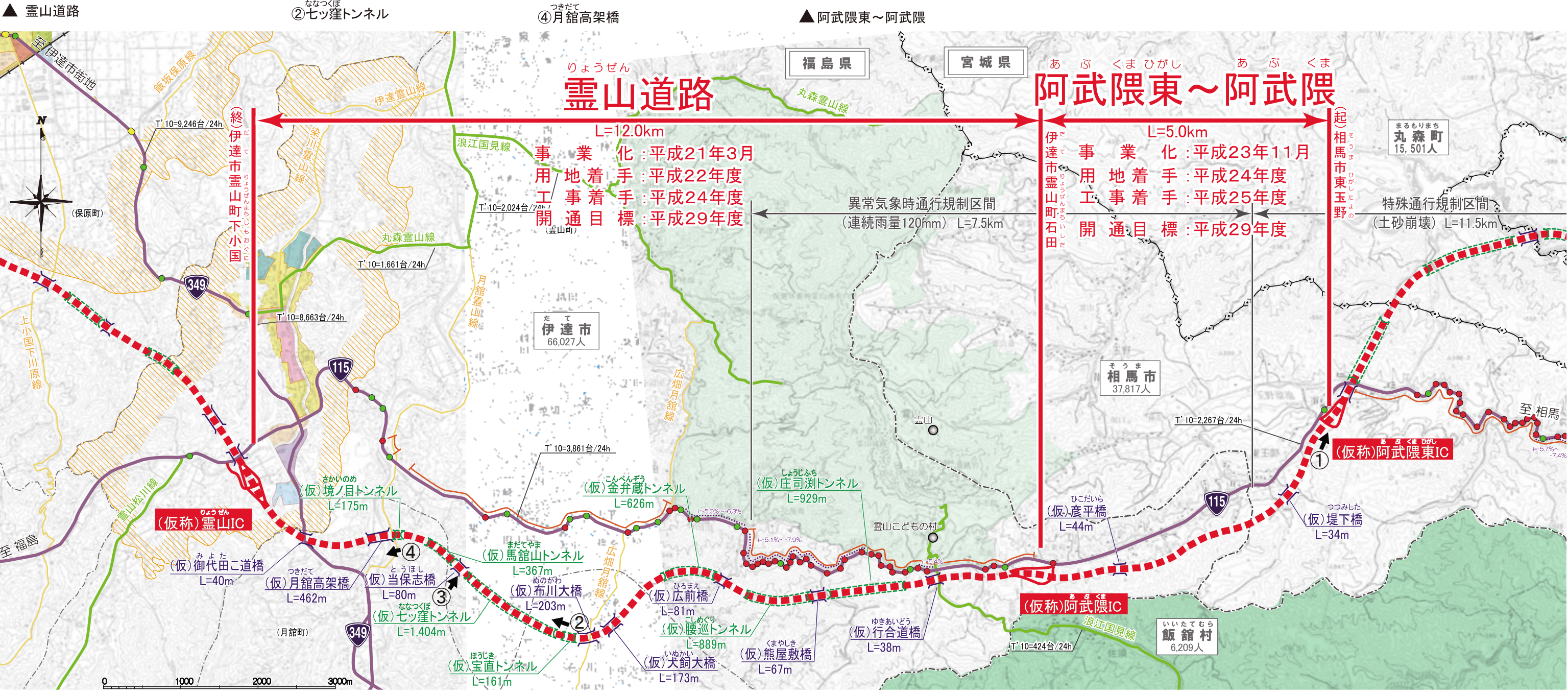
▲ 阿武隈東～阿武隈

凡例		凡例(用途地域)	
相馬福島道路(事業中)	新幹線	第1種低層住居専用地域	
橋梁	JR	第2種低層住居専用地域	
トンネル	私鉄	第1種中高層住居専用地域	
高規格幹線道路(供用中)	主要渋滞箇所(H25.1公表)	第2種中高層住居専用地域	
高規格幹線道路(事業中)	半径 < 100m	第1種住居地域	
直轄国道(供用中)	半径 < 150m	第2種住居地域	
直轄国道(事業中)	縦断勾配 > 5.0%	準住居地域	
補助国道	幅員 < 5.5m	近隣商業地域	
主要地方道	死傷事故率(H19~H22)	商業地域	
一般県道	(100件/橋台半口以上)	準工業地域	
		工業地域	
		工業専用地域	
		公園・緑地	
		風致地域	
		都市計画区域	

避難指示区域凡例 (H27.7現在)	
帰還困難区域	避難指示解除準備区域
居住制限区域	

※人口は、平成23年7月27日公表「平成22年度国勢調査 人口等基本集計結果(岩手県、宮城県及び福島県)」  
 ※交通量は平成22センサス確定値  
 ※構造物延長は現在の設計段階による。













## 平成23年11月に事業化した区間のスタートダッシュ

関係者の合意形成と国・県・市町村等の関係機関の連携による課題解決を目的として、定期的に「復興道路会議」を開催。事業のスタートダッシュによる早期完成を目指します。

### 平成23年11月 事業化

※復興道路会議  
これまでに5回実施  
(平成23年11月、平成24年3月、平成25年5月、平成26年5月、平成27年6月)  
復興道路等の早期完成に向け、関係機関が連携し課題解決を図るもの。

#### 平成23年11月 復興道路会議（※）及び着工式



相馬市



相馬市山上地内

平成23年11月～12月



測量等土地立入説明会

平成24年1月



中心杭設置式

起工式（相馬西道路）

平成24年4月～5月



設計・用地説明会

平成25年2月

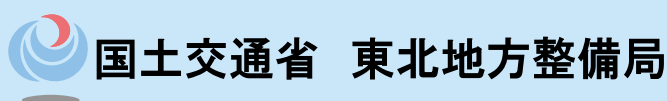


相馬市山上地内

平成24年10月～12月



用地契約会



### 福島河川国道事務所

〒960-8584 福島市黒岩字榎平36 TEL 024-546-4331(代)

URL <http://www.thr.mlit.go.jp/fukushima/>

### 磐城国道事務所

〒970-8026 いわき市平字五色町8-1 TEL 0246-23-2211(代)

URL <http://www.thr.mlit.go.jp/iwaki/>