

地 域 の 未 来 を 拡 げ ま す

KANAGASE KAKUFUKU



[一般国道4号]

# 金ヶ瀬拡幅



国土交通省 東北地方整備局 仙台海川国道事務所

# 地域交通の明日を支えます。

## 【事業概要】



一般国道4号は、東京都中央区日本橋を起点とし、県庁所在地である福島市、仙台市、盛岡市をはじめとする東北地方太平洋内陸部の中枢部を縦貫して、青森市に至る、わが国最長の国道であり、東北の政治経済、文化の発展に大きな役割を果たしている最重要路線です。

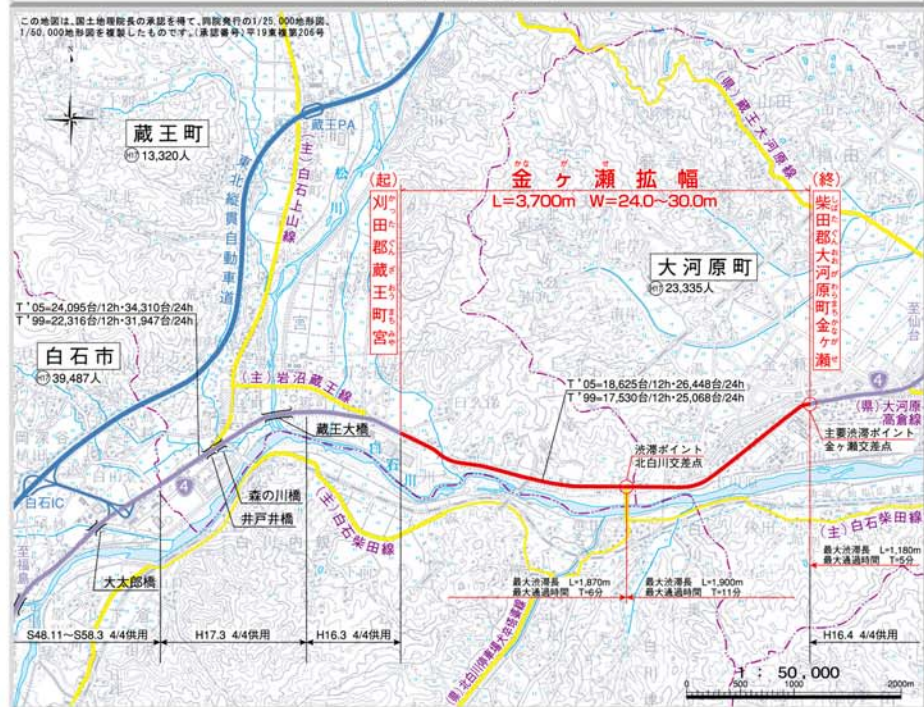
蔵王町宮及び大河原町金ヶ瀬地内を通過する一般国道4号は、仙台～白石市間で唯一2車線区間となっております。このため、近年の交通量の増加や車両の大型化により主要幹線道路としての機能が低下し、交通渋滞はもとより沿道環境や交通安全に支障をきたしてきました。

これらの諸問題を解消するため、平成16年度に4車線拡幅事業に着手しました。

事業着手  
平成16年度

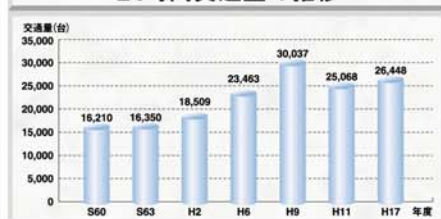
用地着手  
平成17年度

## 計画平面図



蔵王町上空より大河原町方面を望む

## 24時間交通量の推移

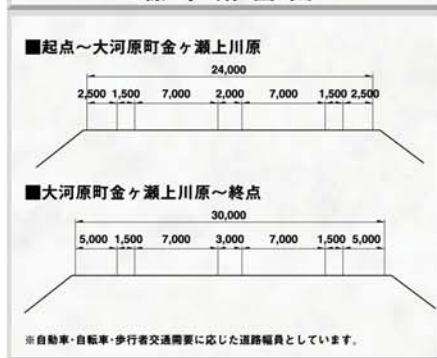


出典：道路交通センサス(刈田郡蔵王町宮字二坂地内)

## 計画諸元

区間	起点	蔵王町蔵王町宮
	終点	柴田郡大河原町金ヶ瀬
延長	L=3,700m	
構造規格	第3種 第1級	
設計速度	80km/h	

## 標準断面図



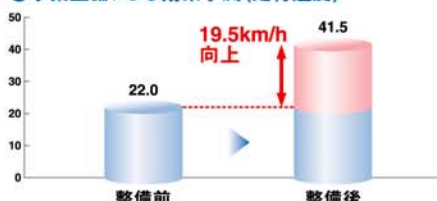
\*自動車・自転車・歩行者交通需要に応じた道路幅員としています。

整備効果  
1

## 交通渋滞の緩和が図られます。

主要渋滞ポイントなどの交通渋滞が緩和され、走行速度の向上が図られることにより、快適な走行環境が得られます。

## ●事業整備による効果予測(走行速度)



整備効果  
2

## 交通安全の確保、安全で快適な走行が確保されます。

ゆとりある走行環境の確保により事故等が削減され、安全性の高い交通環境が確保されます。

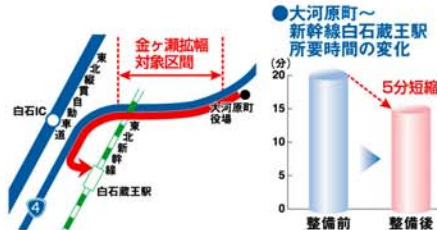


大河原町内の混雑状況(仙台方面から東京方面を撮影)

整備効果  
3

## 所要時間が短縮され、アクセス性が向上します。

最寄りの新幹線駅までの所要時間の短縮によりアクセス性が向上し、スムーズな移動が実現することで地域間の交流も活発になります。



## 大河原町

- 人口 23,457人(平成18年7月末現在)
- 面積 25.01km<sup>2</sup>

宮城県の南部地域(仙南地区)の中心に位置し、近年は仙台市のベッドタウンとして発展しています。白石川堤の桜並木「一目千本桜」は町のシンボルの存在。残雪の残る蔵王連峰を背景に桜が咲き乱れ、県内外から多くの観光客が訪れます。「仙南芸術文化センター「えずこホール」」は住民参加型文化創造施設として親しまれています。



一目千本桜



仙南芸術文化センター「えずこホール」

## 蔵王町

- 人口 13,664人(平成18年7月31日現在)
- 面積 152.85km<sup>2</sup>

宮城県の南部に位置し、東北の霊峰・蔵王連峰の東麓、美しい自然景観を織りなすまち。蔵王連峰の象徴、火口湖「お釜」は今もなお硫黄物を噴出し、湖面はエメラルドグリーンの水をたたえる神秘的な雰囲気が訪れる人を魅了します。「蔵王エコーライン」は赤や黄に燃える紅葉が全線にわたり眺望でき、全国的に有名です。





お釜



蔵王エコーライン

国土交通省 東北地方整備局 仙台河川国道事務所  
〒982-8566 仙台市太白区郡山五丁目6-6 TEL022-248-4131

仙台河川国道事務所ホームページアドレス <http://www.thr.mlit.go.jp/sendai/index.html>  
携帯電話による道路情報の提供も行っています。<http://www.i-road.gr.jp/i.html>  
国土交通省道路局のホームページでも、道路行政についてご紹介しています。  
<http://www.mlit.go.jp/road/>

<p>事業名</p>	<p>国道4号 <small>かながせ</small> 金ヶ瀬拡幅 <small>ざおう</small> (蔵王町~大河原町) <small>おおがわら</small></p>
<p>事業概要</p>	<p>金ヶ瀬拡幅は、国道4号の<small>せんだい</small>仙台市から<small>しろいし</small>白石市の間で、唯一2車線の蔵王町宮から大河原町金ヶ瀬間の交通混雑の緩和、交通安全の確保を目的とした延長3.7kmの4車線拡幅事業で、平成16年度に事業着手しています。 平成22年度は、大河原町及び蔵王町の用地買収・工事を実施します。</p>
<p>進捗状況</p>	<div style="display: flex; justify-content: space-between;"> <div style="width: 45%;"> <p><b>蔵王工区</b></p> <div style="display: flex; justify-content: space-around; border: 1px solid black; padding: 5px;"> <span style="border: 1px solid red; padding: 2px;">調査・測量</span> <span style="border: 1px solid red; padding: 2px;">設計</span> <span style="border: 1px solid red; padding: 2px;">用地</span> <span style="border: 1px solid green; padding: 2px;">工事</span> </div> <div style="display: flex; justify-content: space-around; margin-top: 5px;"> <span style="border: 1px solid red; padding: 2px;">↑ 用地調査</span> <span style="border: 1px solid red; padding: 2px;">↑ 用地買収</span> </div> <p><b>大河原工区</b></p> <div style="display: flex; justify-content: space-around; border: 1px solid black; padding: 5px;"> <span style="border: 1px solid red; padding: 2px;">調査・測量</span> <span style="border: 1px solid red; padding: 2px;">設計</span> <span style="border: 1px solid red; padding: 2px;">用地</span> <span style="border: 1px solid red; padding: 2px;">工事</span> </div> <div style="display: flex; justify-content: space-around; margin-top: 5px;"> <span style="border: 1px solid red; padding: 2px;">↑ 用地買収</span> <span style="border: 1px solid red; padding: 2px;">↑ 改良工事</span> </div> </div> <div style="width: 45%; margin-top: 20px;"> <p> <span style="border: 1px solid red; display: inline-block; width: 15px; height: 10px; margin-right: 5px;"></span> : H22事業内容  <span style="background-color: gray; border: 1px solid black; display: inline-block; width: 15px; height: 10px; margin-right: 5px;"></span> : 進捗状況 (完成済)  <span style="border: 2px solid red; display: inline-block; width: 15px; height: 10px; margin-right: 5px;"></span> : 進捗状況 (未完成)  <span style="border: 2px solid green; display: inline-block; width: 15px; height: 10px; margin-right: 5px;"></span> : 進捗状況 (未着手)                 </p> <p>※進捗は事業費ベースにて算出。 用地のみ買収面積ベースで算出。</p> </div> </div>
<div style="text-align: center;">  <p style="text-align: center;"><b>金ヶ瀬拡幅</b> 延長 3.7km 幅員 24~30m</p> <p style="text-align: center;">延長 1.6km 平成22年度用地買収推進</p> <p style="text-align: center;">延長 2.1km 平成22年度用地買収推進</p> </div> <div style="text-align: center; margin-top: 20px;">  <p style="text-align: center;">▲大河原町上空写真</p> </div>	