

『津波避難階段』説明会を実施します ～ 津波時の安全で迅速な避難を後押し ～

三陸国道事務所では、安全でより迅速な津波避難の助けとなるよう、岩手県内の国道45号と三陸沿岸道路の法面に、津波避難階段の整備を進めています。

この度、久慈道路に整備した2箇所の津波避難階段において、地元町内会の皆様に津波避難階段の使用方法に関する説明会を実施します。

- 日時：平成25年7月5日(金)
 - ①大湊公葬地前(仮称) 10:00～
 - ②「夏井橋」バス停留所前(仮称) 11:00～
- 場所：①久慈市夏井町大崎第3地割地内 … 別添位置図
②久慈市夏井町大崎第8地割地内 … 別添位置図

概要

- 東日本大震災発生時、津波から逃れるために道路の法面をよじ登り高台へ避難した事例が多数報告されています。
- 三陸国道事務所では、津波避難時により早く安全に高台へ一時避難する事を目的に「津波避難階段」の整備を進めています。
- 今回津波避難階段を整備した久慈道路は、自動車専用道路であるため、通常時は使用出来ませんが、津波避難時には安全でより迅速な避難が出来る様、使用可能になります。

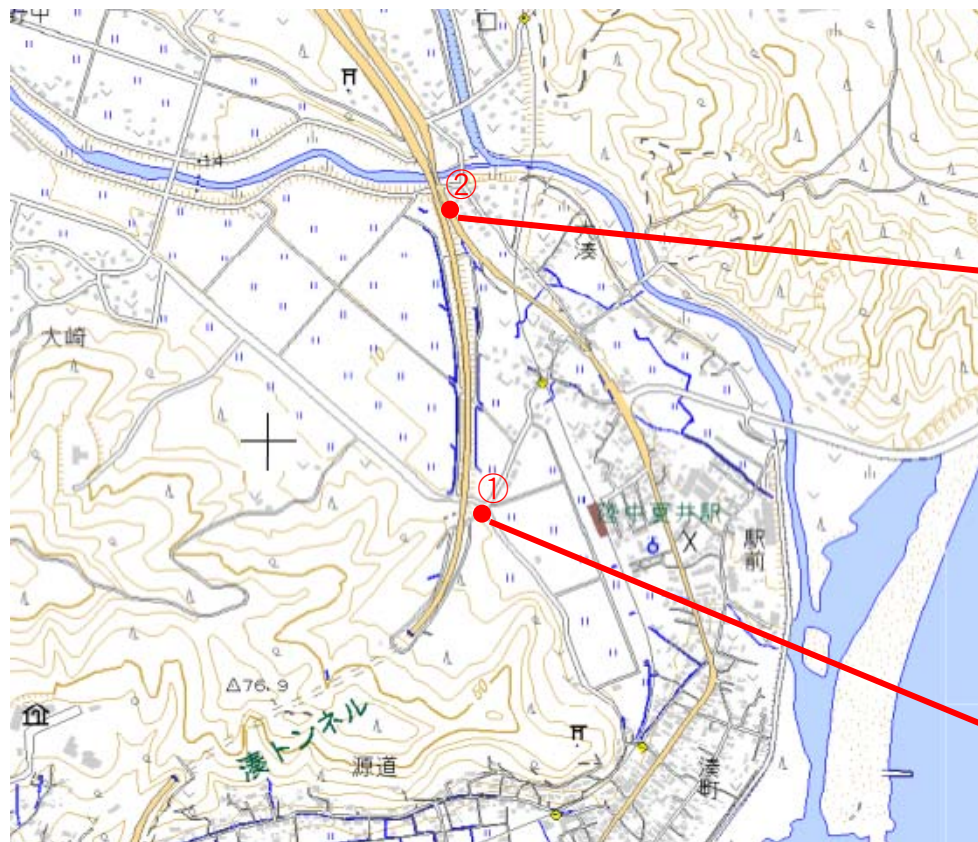
発表記者会：東北専門記者会、岩手県政記者クラブ、久慈報道機関各社

〈問い合わせ先〉

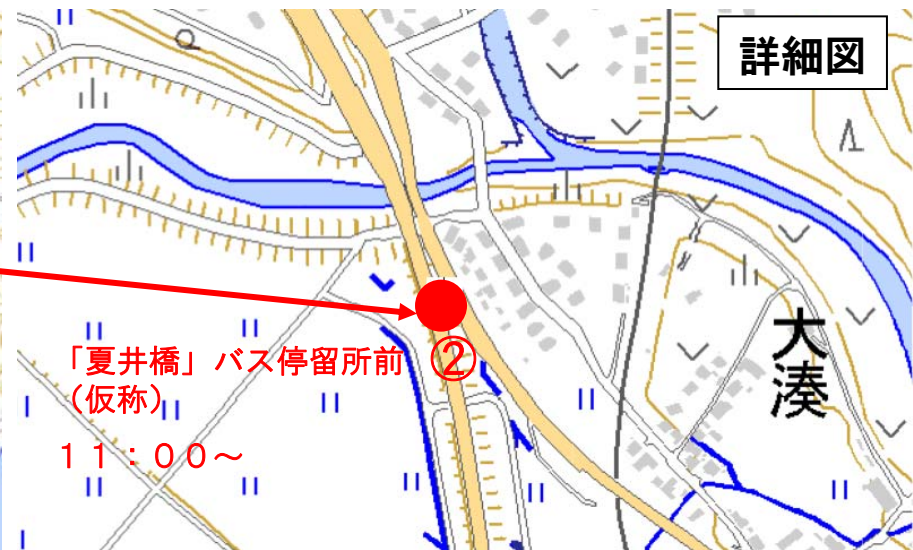
国土交通省 東北地方整備局 三陸国道事務所
久慈維持出張所長 新井田 隆 雄 TEL 0194-53-2790

岩手県 久慈市 建設部
土木課 長 滝沢 重 幸 TEL(代表)0194-52-2111
(内線361)

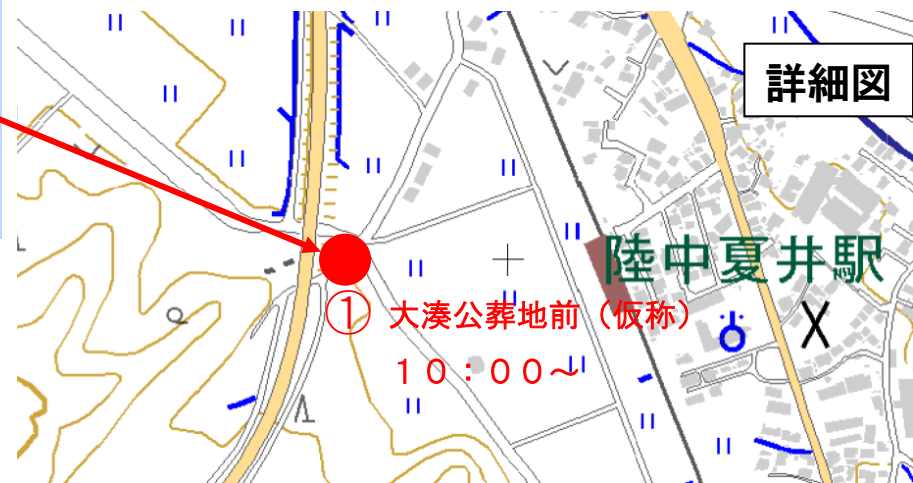
位置図



詳細図



詳細図



【写真】津波避難階段（全景）



【「夏井橋」バス停留所前（仮称）】

【写真】津波避難階段 進入扉

