北上川水系河川整備計画

〔大臣管理区間〕

附　　図

※実施位置等については、令和 8 年（2026 年）度から概ね 30 年間での整備予定箇所であり、今後の状況の変化等により必要に応じて本表に示していない場所においても施工することがある。

－ 目　　次 －

北上川水系河川整備計画（大臣管理区間）施工箇所位置図 ---------- 附図　1
附図【北上川】 ---------- 附図　2
附図【旧北上川】 ---------- 附図 108
附図【江合川】 ---------- 附図 127
附図【新江合川】 ---------- 附図 144
附図【砂鉄川】 ---------- 附図 151
附図【磐井川】 ---------- 附図 158
附図【猿ヶ石川】 ---------- 附図 164
附図【雫石川】 ---------- 附図 177
附図【中津川】 ---------- 附図 184

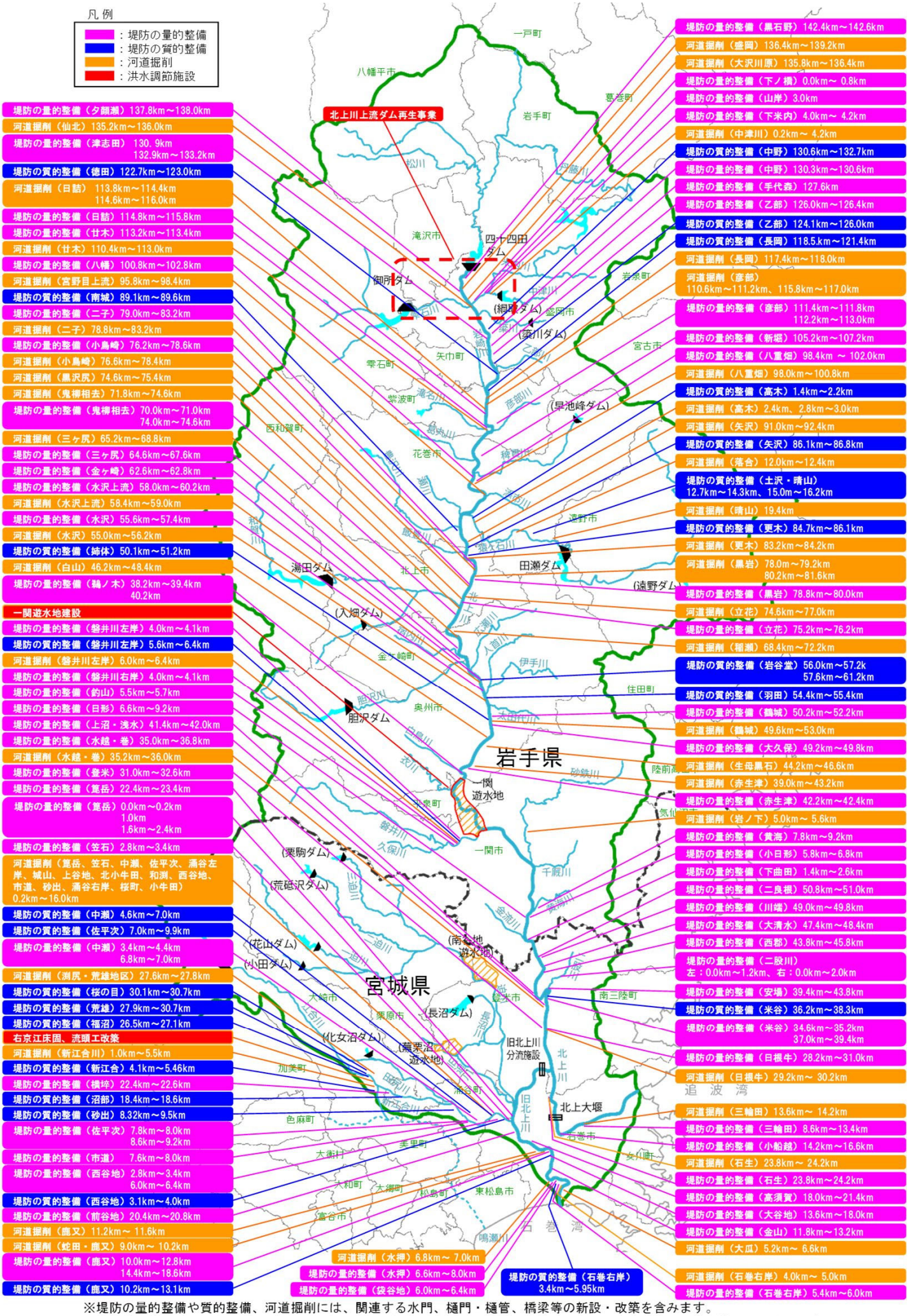

※堤防の量的整備や質的整備、河道掘削には、関連する水門、樋門・樋管、橋梁等の新設・改築を含みます。
※実施位置等については、令和8年（2026年）度から概ね30年間での整備予定箇所であり、今後の状況の変化等により必要に応じて本表に示していない場所においても施行することがある。
※岩手県側は県境からの距離を表示しています。

附図 1

附　　図

【 北 上 川 】



河川工事の施工箇所（河口から -1.2km～2.0km）

※実施位置等については、令和8年（2026年）度から概ね30年間での整備予定箇所であり、今後の状況の変化等により必要に応じて本表に示していない場所においても施工することがある。
※堤防の量的整備や質的整備、河道掘削には、関連する水門、樋門・樋管、橋梁等の新設・改築を含みます。



河川工事の施工箇所（河口から 2.0km～4.4km）

※実施位置等については、令和8年（2026年）度から概ね30年間での整備予定箇所であり、今後の状況の変化等により必要に応じて本表に示していない場所においても施工することがある。
※堤防の量的整備や質的整備、河道掘削には、関連する水門、樋門・樋管、橋梁等の新設・改築を含みます。

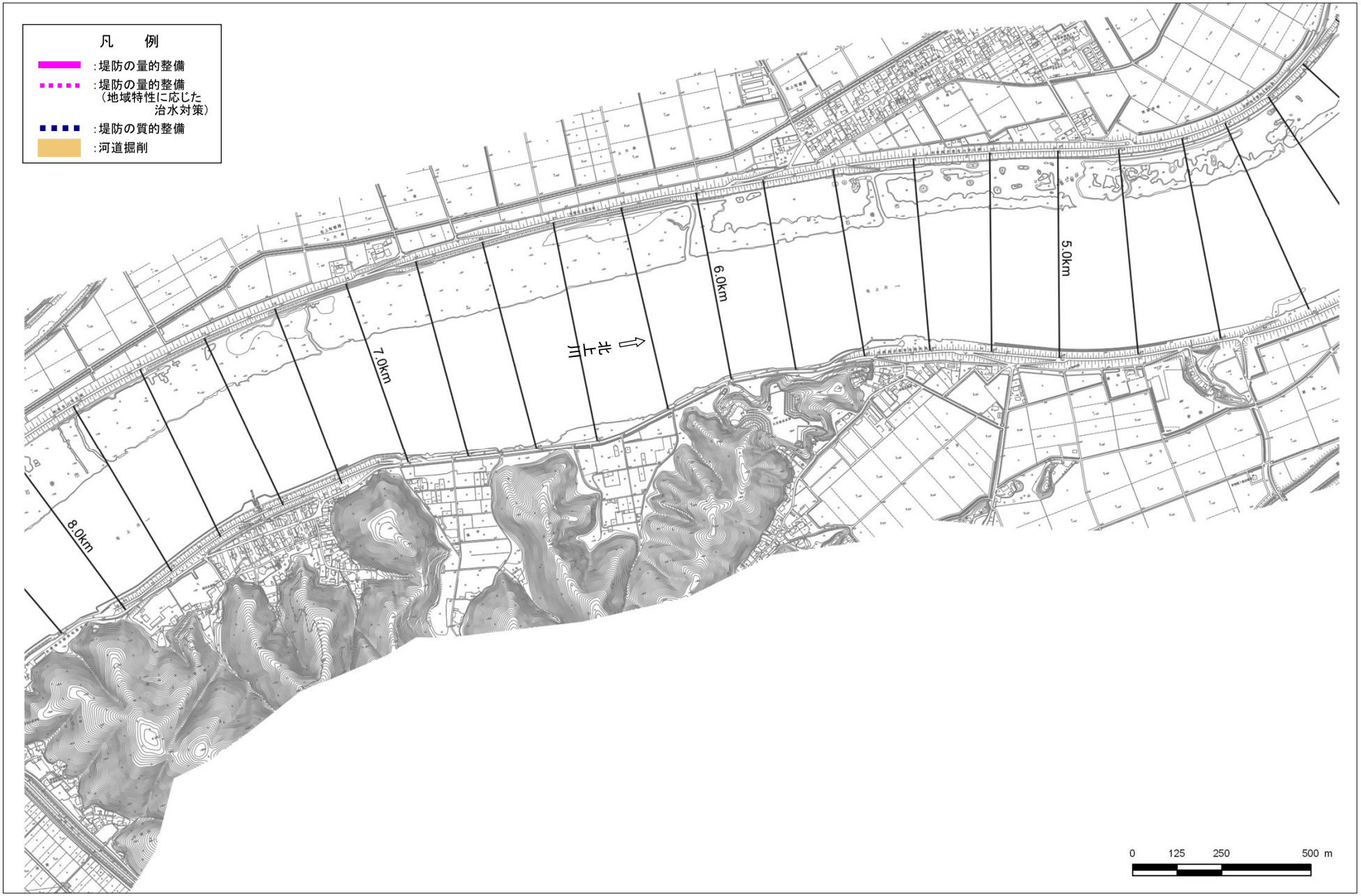

河川工事の施工箇所（河口から 4.4km～8.0km）

※実施位置等については、令和8年（2026年）度から概ね30年間での整備予定箇所であり、今後の状況の変化等により必要に応じて本表に示していない場所においても施工することがある。
※堤防の量的整備や質的整備、河道掘削には、関連する水門、樋門・樋管、橋梁等の新設・改築を含みます。

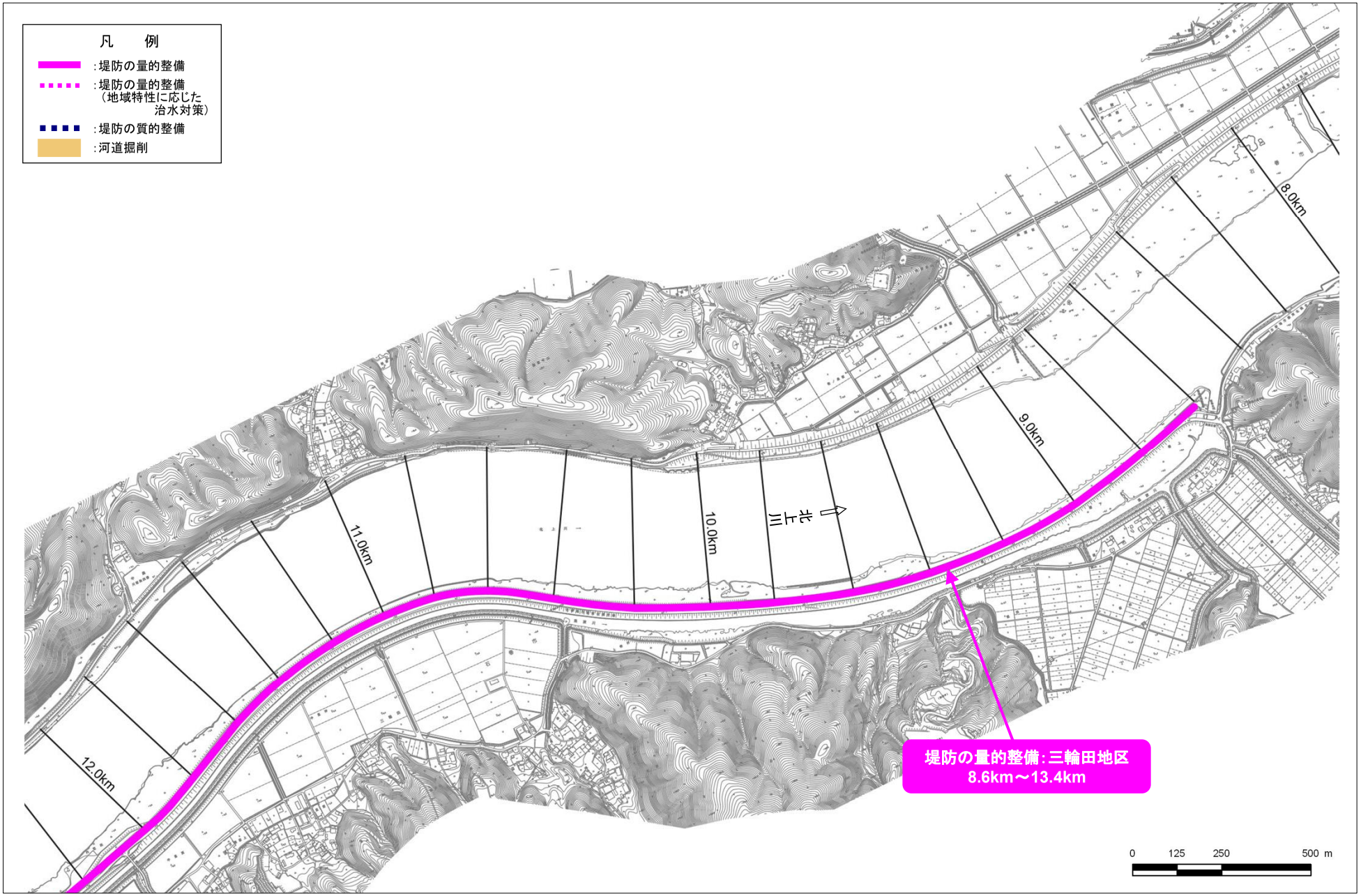

河川工事の施工箇所（河口から 8.0km～12.2km）

※実施位置等については、令和8年（2026年）度から概ね30年間での整備予定箇所であり、今後の状況の変化等により必要に応じて本表に示していない場所においても施工することがある。
※堤防の量的整備や質的整備、河道掘削には、関連する水門、樋門・樋管、橋梁等の新設・改築を含みます。

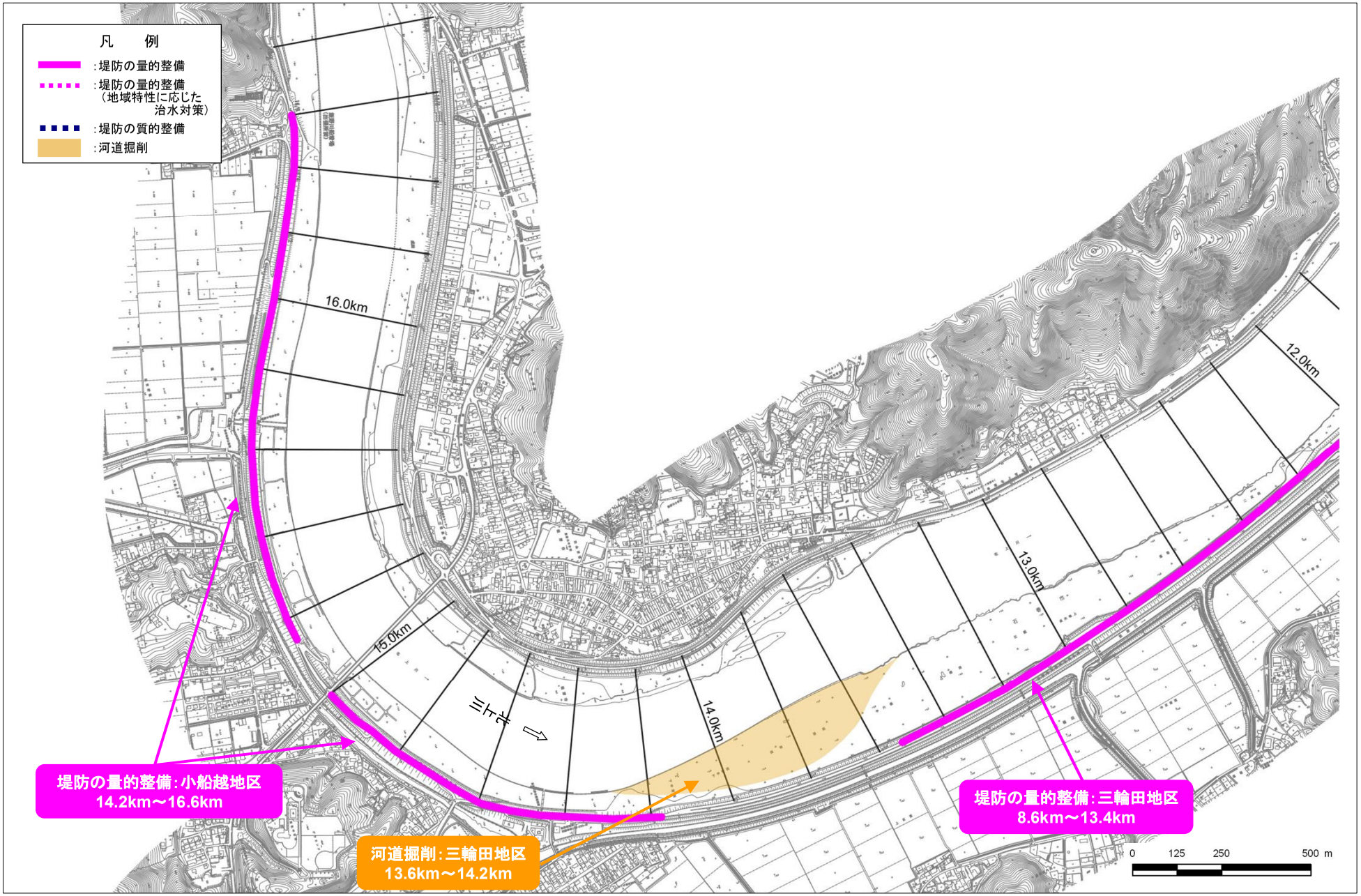

河川工事の施工箇所（河口から 12.2km～16.8km）

※実施位置等については、令和8年（2026年）度から概ね30年間での整備予定箇所であり、今後の状況の変化等により必要に応じて本表に示していない場所においても施工することがある。
※堤防の量的整備や質的整備、河道掘削には、関連する水門、樋門・樋管、橋梁等の新設・改築を含みます。

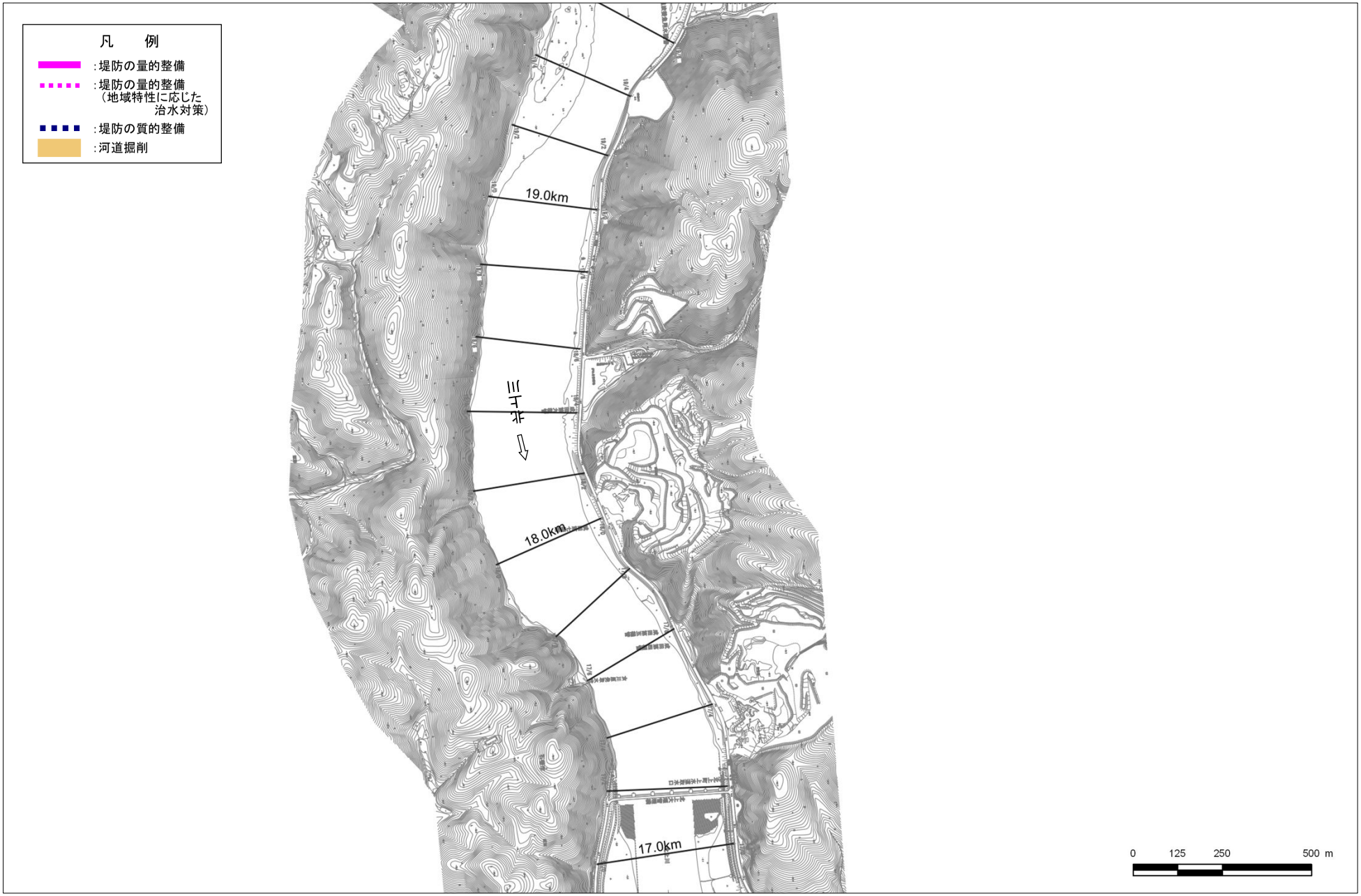

河川工事の施工箇所（河口から 16.8km～19.4km）

※実施位置等については、令和8年（2026年）度から概ね30年間での整備予定箇所であり、今後の状況の変化等により必要に応じて本表に示していない場所においても施工することがある。
※堤防の量的整備や質的整備、河道掘削には、関連する水門、樋門・樋管、橋梁等の新設・改築を含みます。



河川工事の施工箇所（河口から 19.6km～22.2km）

※実施位置等については、令和8年（2026年）度から概ね30年間での整備予定箇所であり、今後の状況の変化等により必要に応じて本表に示していない場所においても施工することがある。
※堤防の量的整備や質的整備、河道掘削には、関連する水門、樋門・樋管、橋梁等の新設・改築を含みます。



河川工事の施工箇所（河口から 22.4km～24.8km）

※実施位置等については、令和8年（2026年）度から概ね30年間での整備予定箇所であり、今後の状況の変化等により必要に応じて本表に示していない場所においても施工することがある。
※堤防の量的整備や質的整備、河道掘削には、関連する水門、樋門・樋管、橋梁等の新設・改築を含みます。



河川工事の施工箇所（河口から 24.8km～27.4km）

※実施位置等については、令和8年（2026年）度から概ね30年間での整備予定箇所であり、今後の状況の変化等により必要に応じて本表に示していない場所においても施工することがある。
※堤防の量的整備や質的整備、河道掘削には、関連する水門、樋門・樋管、橋梁等の新設・改築を含みます。



河川工事の施工箇所（河口から 27.4km～30.0km）

※実施位置等については、令和8年（2026年）度から概ね30年間での整備予定箇所であり、今後の状況の変化等により必要に応じて本表に示していない場所においても施工することがある。
※堤防の量的整備や質的整備、河道掘削には、関連する水門、樋門・樋管、橋梁等の新設・改築を含みます。

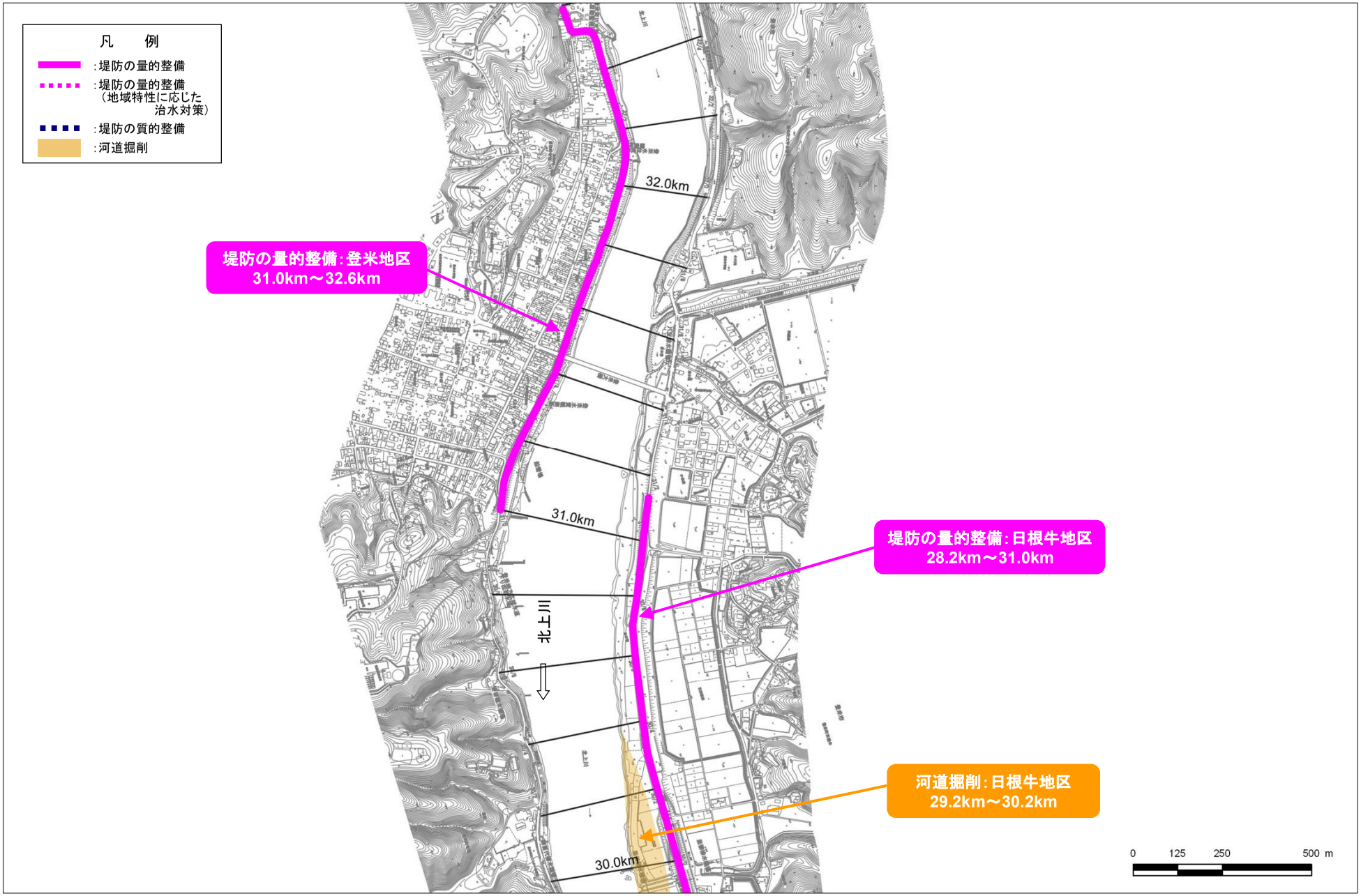

河川工事の施工箇所（河口から 30.0km～32.4km）

※実施位置等については、令和8年（2026年）度から概ね30年間での整備予定箇所であり、今後の状況の変化等により必要に応じて本表に示していない場所においても施工することがある。
※堤防の量的整備や質的整備、河道掘削には、関連する水門、樋門・樋管、橋梁等の新設・改築を含みます。

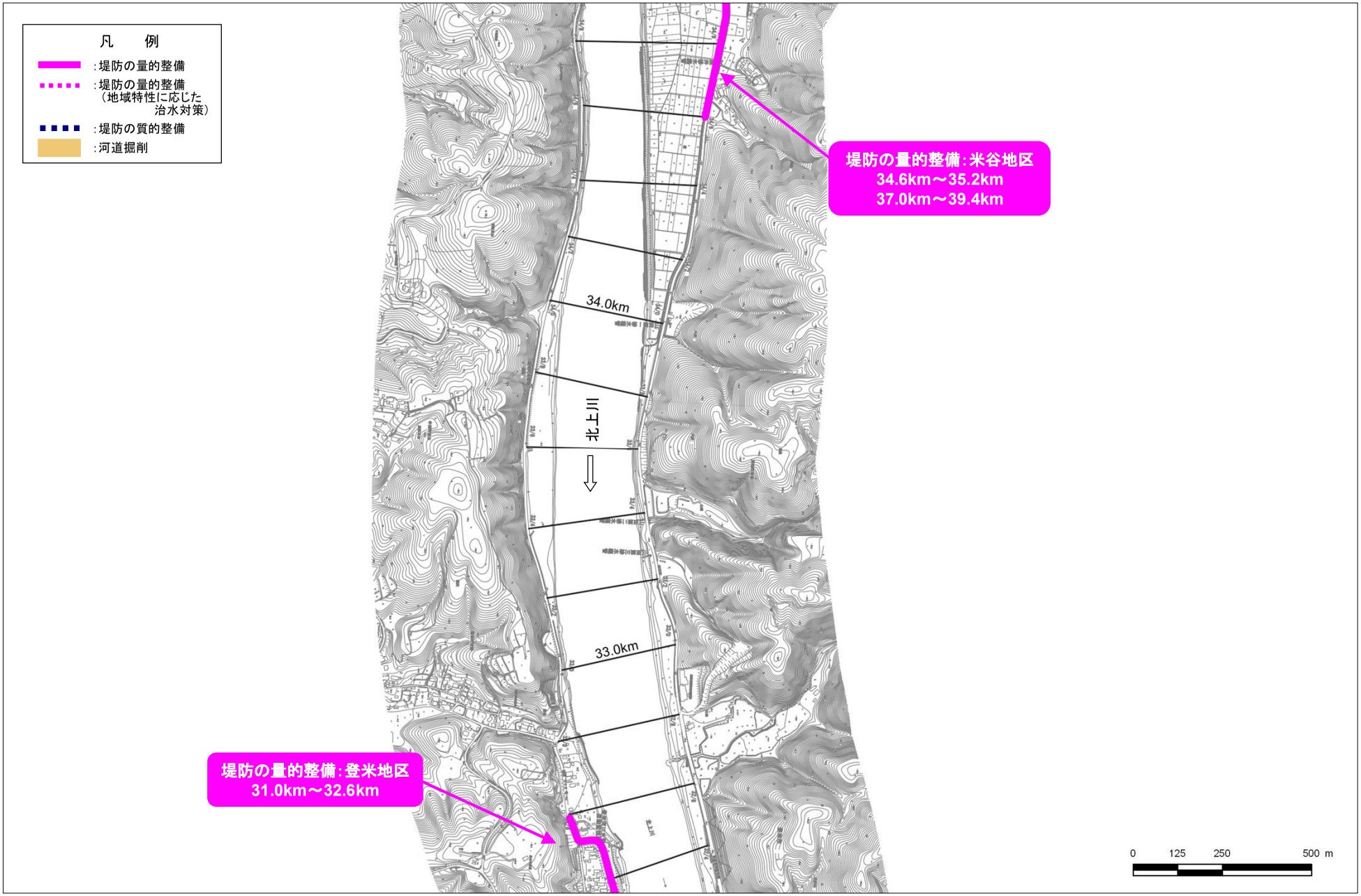

河川工事の施工箇所（河口から 32.4km～35.0km）

※実施位置等については、令和8年（2026年）度から概ね30年間での整備予定箇所であり、今後の状況の変化等により必要に応じて本表に示していない場所においても施工することがある。
※堤防の量的整備や質的整備、河道掘削には、関連する水門、樋門・樋管、橋梁等の新設・改築を含みます。

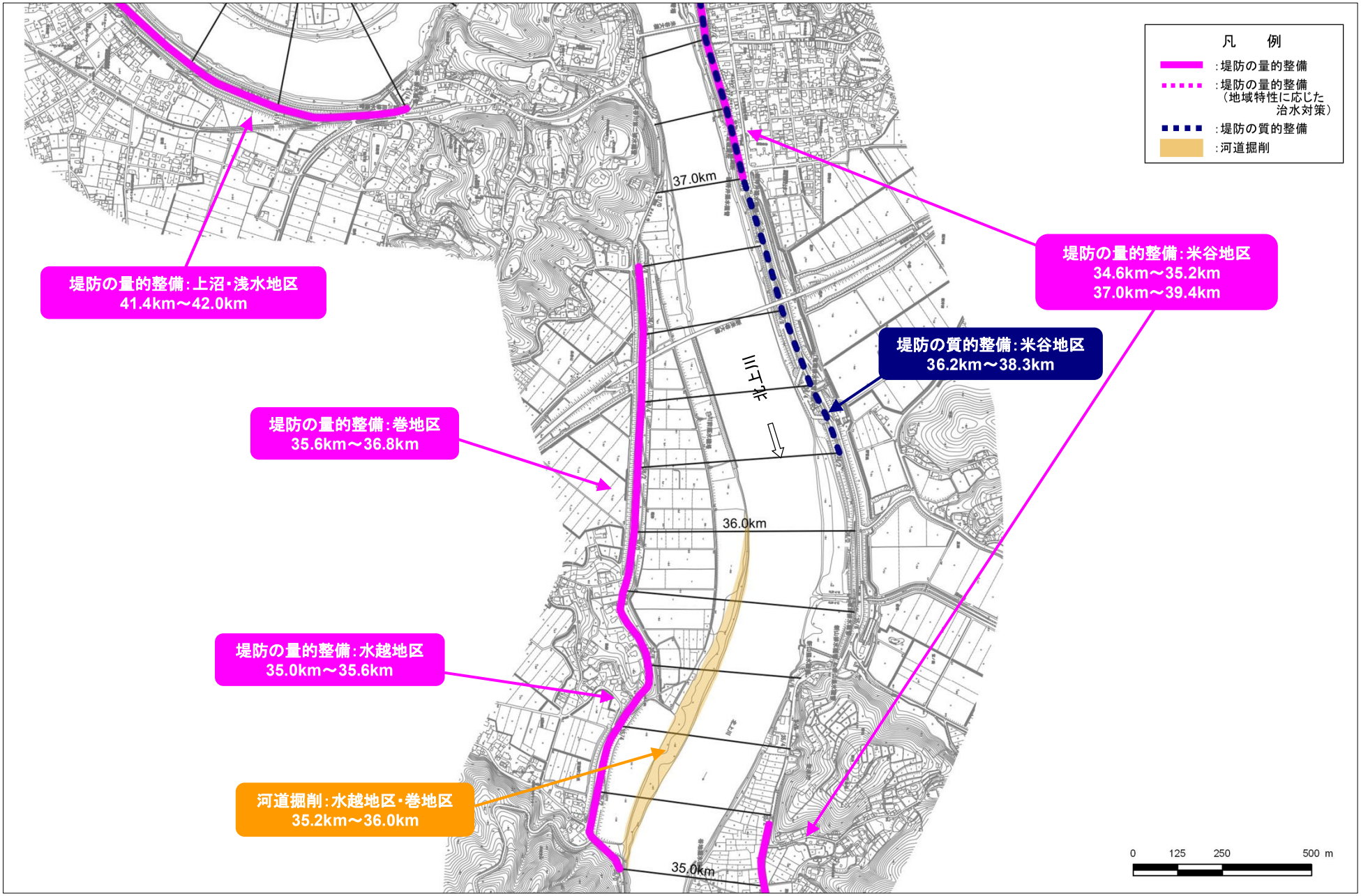

河川工事の施工箇所（河口から 35.0km～37.4km）

※実施位置等については、令和8年（2026年）度から概ね30年間での整備予定箇所であり、今後の状況の変化等により必要に応じて本表に示していない場所においても施工することがある。
※堤防の量的整備や質的整備、河道掘削には、関連する水門、樋門・樋管、橋梁等の新設・改築を含みます。

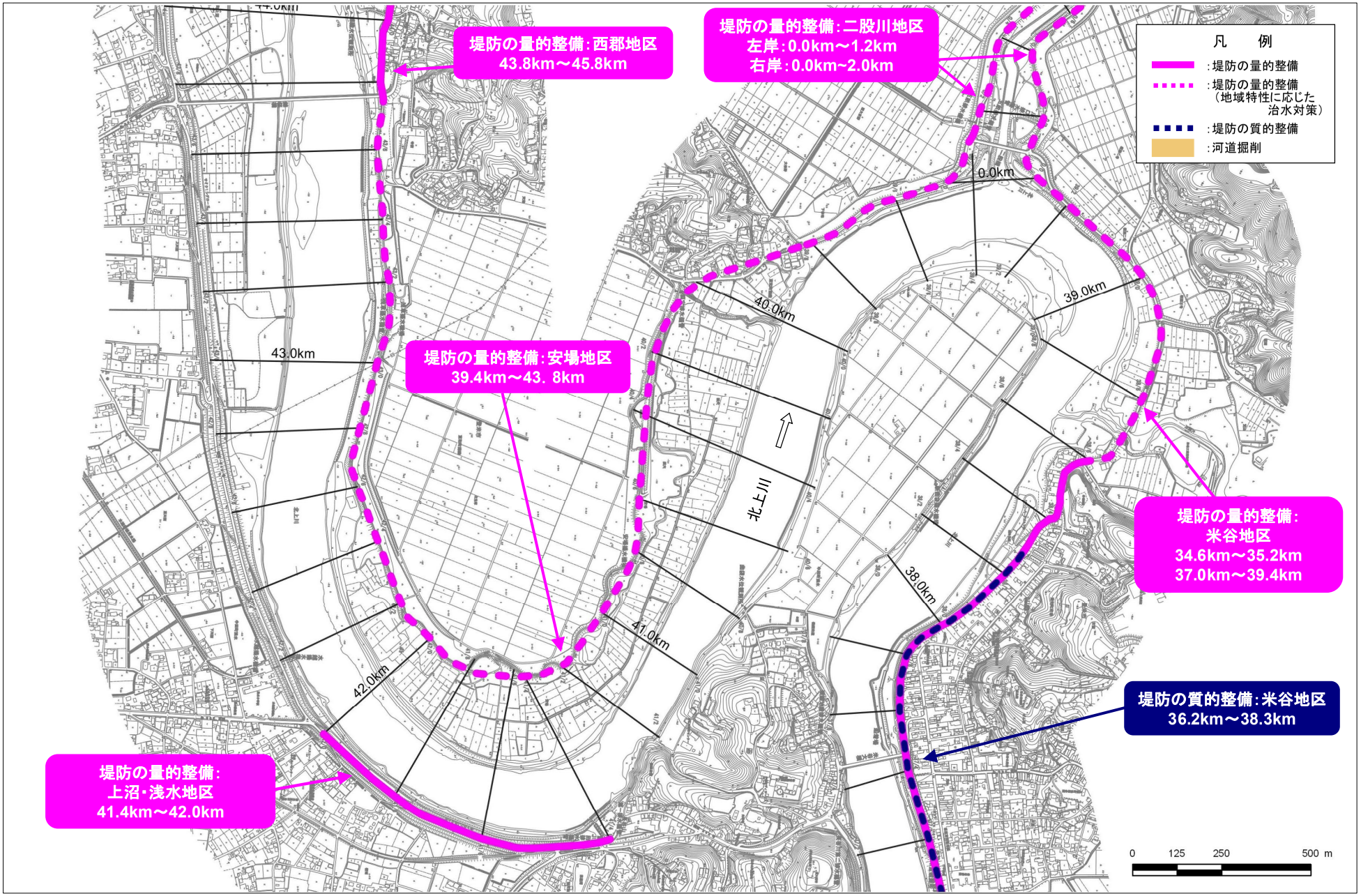

河川工事の施工箇所（河口から 37.2km～44.0km）

※実施位置等については、令和8年（2026年）度から概ね30年間での整備予定箇所であり、今後の状況の変化等により必要に応じて本表に示していない場所においても施工することがある。
※堤防の量的整備や質的整備、河道掘削には、関連する水門、樋門・樋管、橋梁等の新設・改築を含みます。

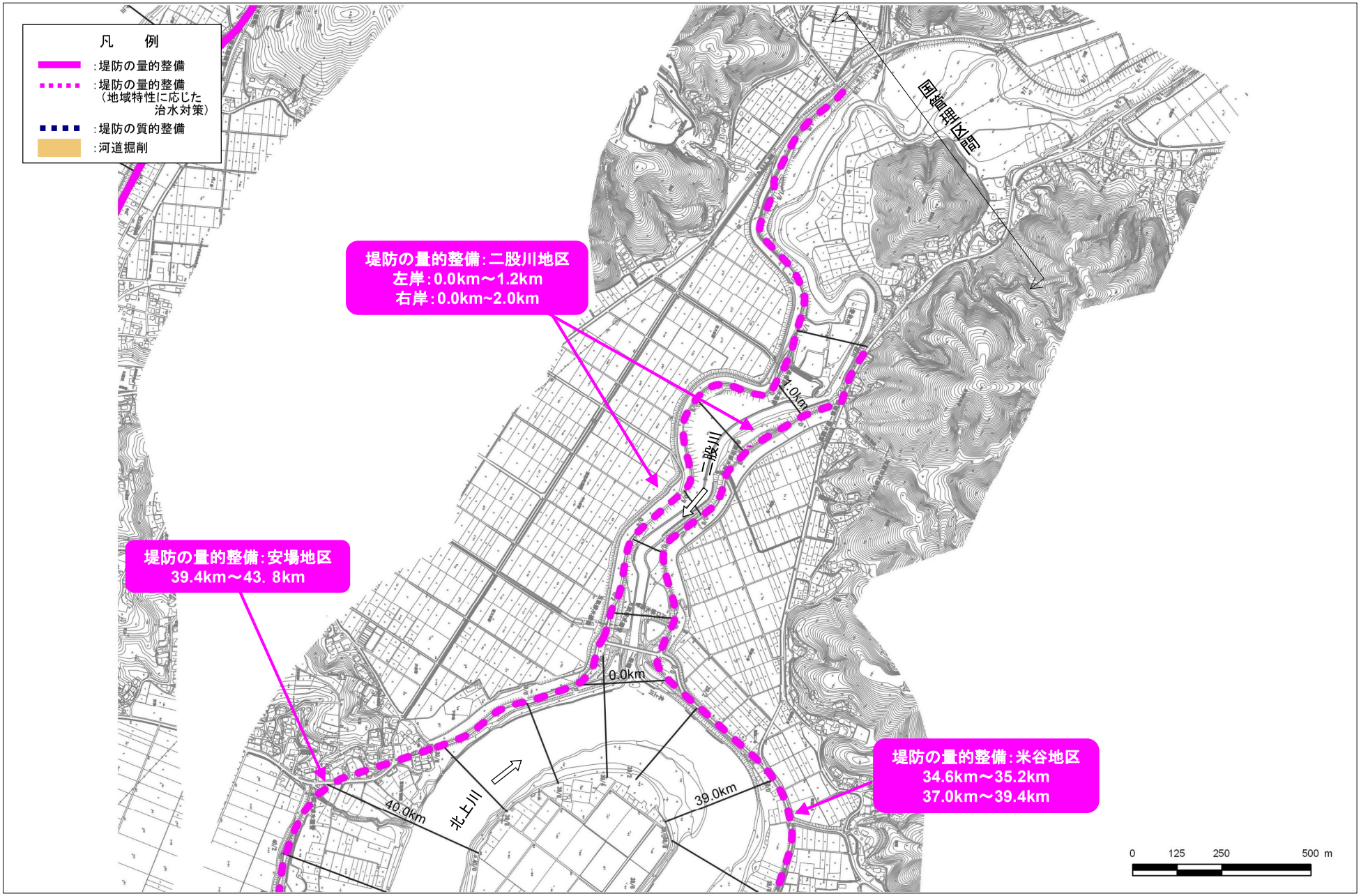

河川工事の施工箇所（河口から 39.0km～40.0km）

※実施位置等については、令和8年（2026年）度から概ね30年間での整備予定箇所であり、今後の状況の変化等により必要に応じて本表に示していない場所においても施工することがある。
※堤防の量的整備や質的整備、河道掘削には、関連する水門、樋門・樋管、橋梁等の新設・改築を含みます。

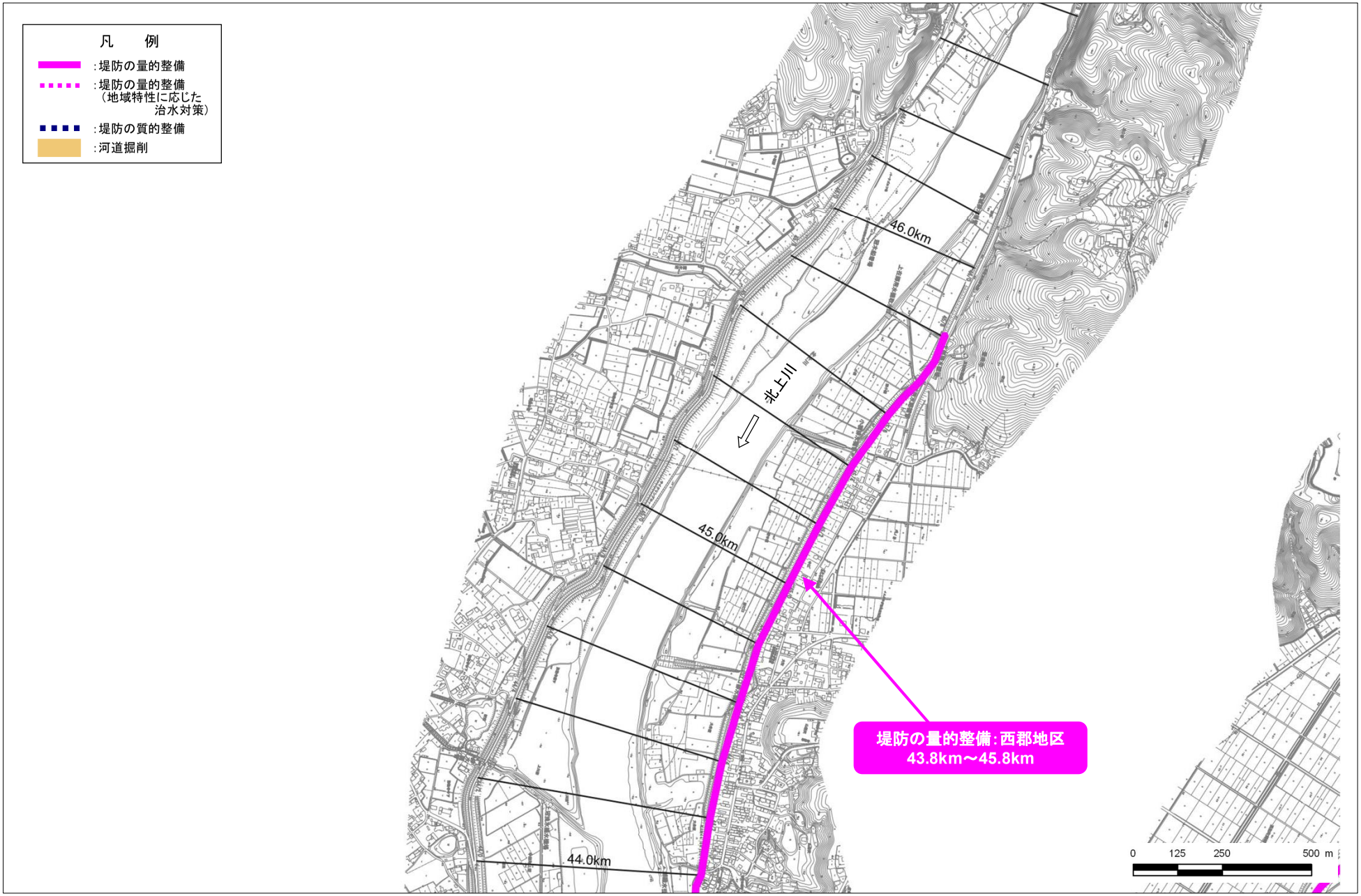

河川工事の施工箇所（河口から 44.0km～46.8km）

※実施位置等については、令和8年（2026年）度から概ね30年間での整備予定箇所であり、今後の状況の変化等により必要に応じて本表に示していない場所においても施工することがある。
※堤防の量的整備や質的整備、河道掘削には、関連する水門、樋門・樋管、橋梁等の新設・改築を含みます。



河川工事の施工箇所（河口から 46.8km～49.8km）

※実施位置等については、令和8年（2026年）度から概ね30年間での整備予定箇所であり、今後の状況の変化等により必要に応じて本表に示していない場所においても施工することがある。
※堤防の量的整備や質的整備、河道掘削には、関連する水門、樋門・樋管、橋梁等の新設・改築を含みます。



河川工事の施工箇所（河口から 49.8km～51.0km）

※実施位置等については、令和8年（2026年）度から概ね30年間での整備予定箇所であり、今後の状況の変化等により必要に応じて本表に示していない場所においても施工することがある。
※堤防の量的整備や質的整備、河道掘削には、関連する水門、樋門・樋管、橋梁等の新設・改築を含みます。

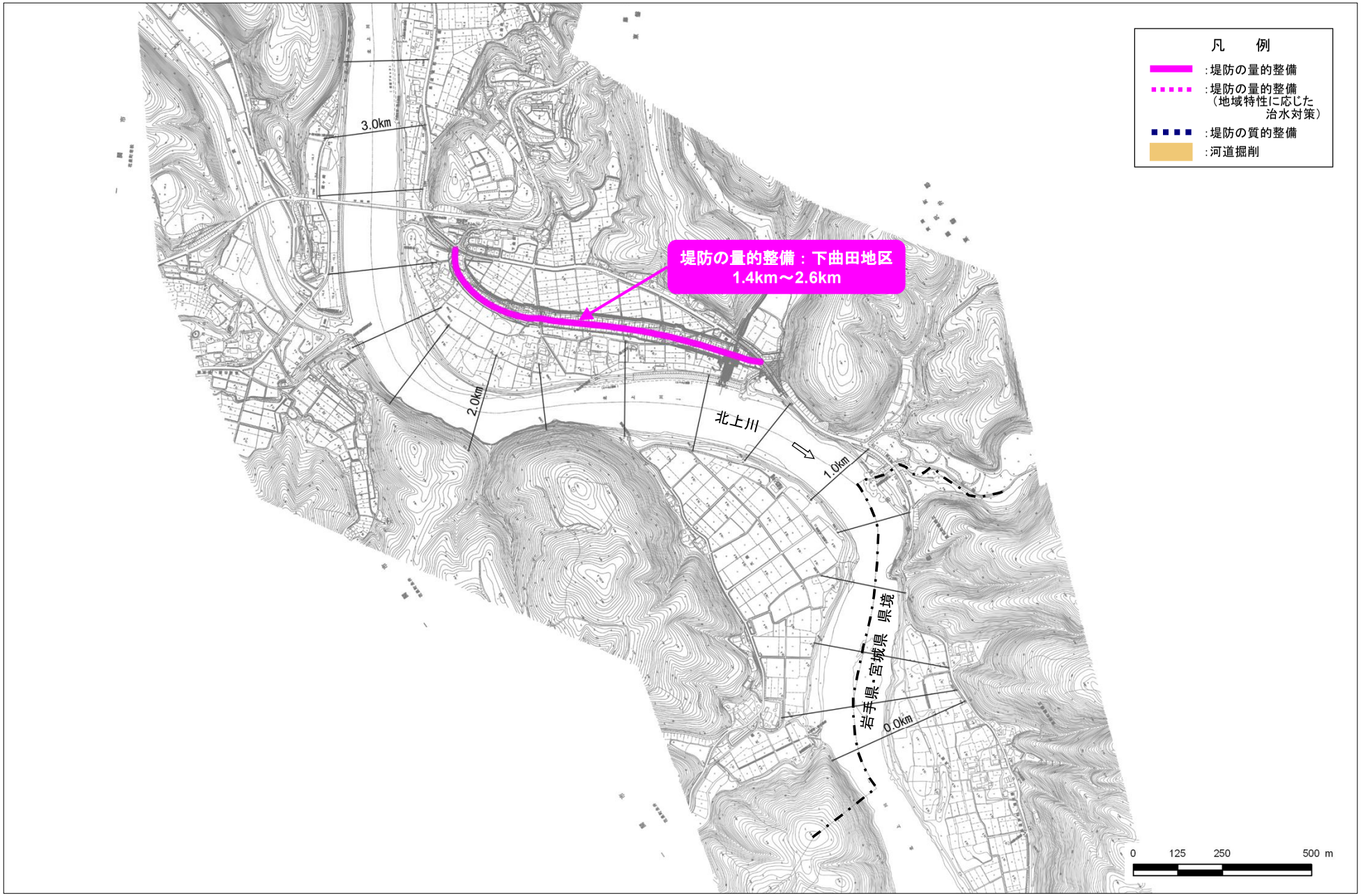

河川工事の施工箇所（県境から 0.0km～3.2km）

※実施位置等については、令和8年（2026年）度から概ね30年間での整備予定箇所であり、今後の状況の変化等により必要に応じて本表に示していない場所においても施工することがある。
※堤防の量的整備や質的整備、河道掘削には、関連する水門、樋門・樋管、橋梁等の新設・改築を含みます。

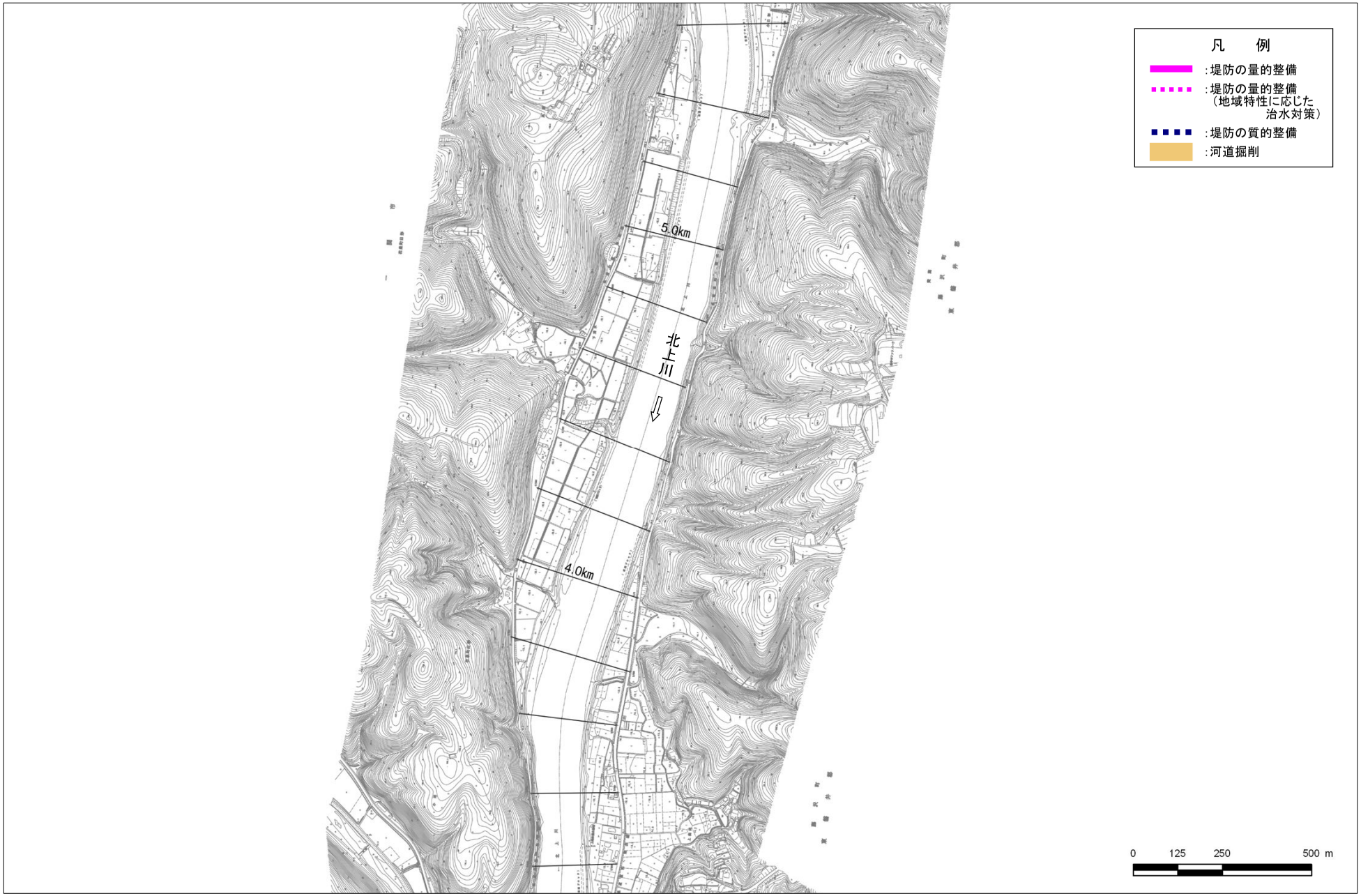

河川工事の施工箇所（県境から 3.2km～5.6km）

※実施位置等については、令和8年（2026年）度から概ね30年間での整備予定箇所であり、今後の状況の変化等により必要に応じて本表に示していない場所においても施工することがある。
※堤防の量的整備や質的整備、河道掘削には、関連する水門、樋門・樋管、橋梁等の新設・改築を含みます。

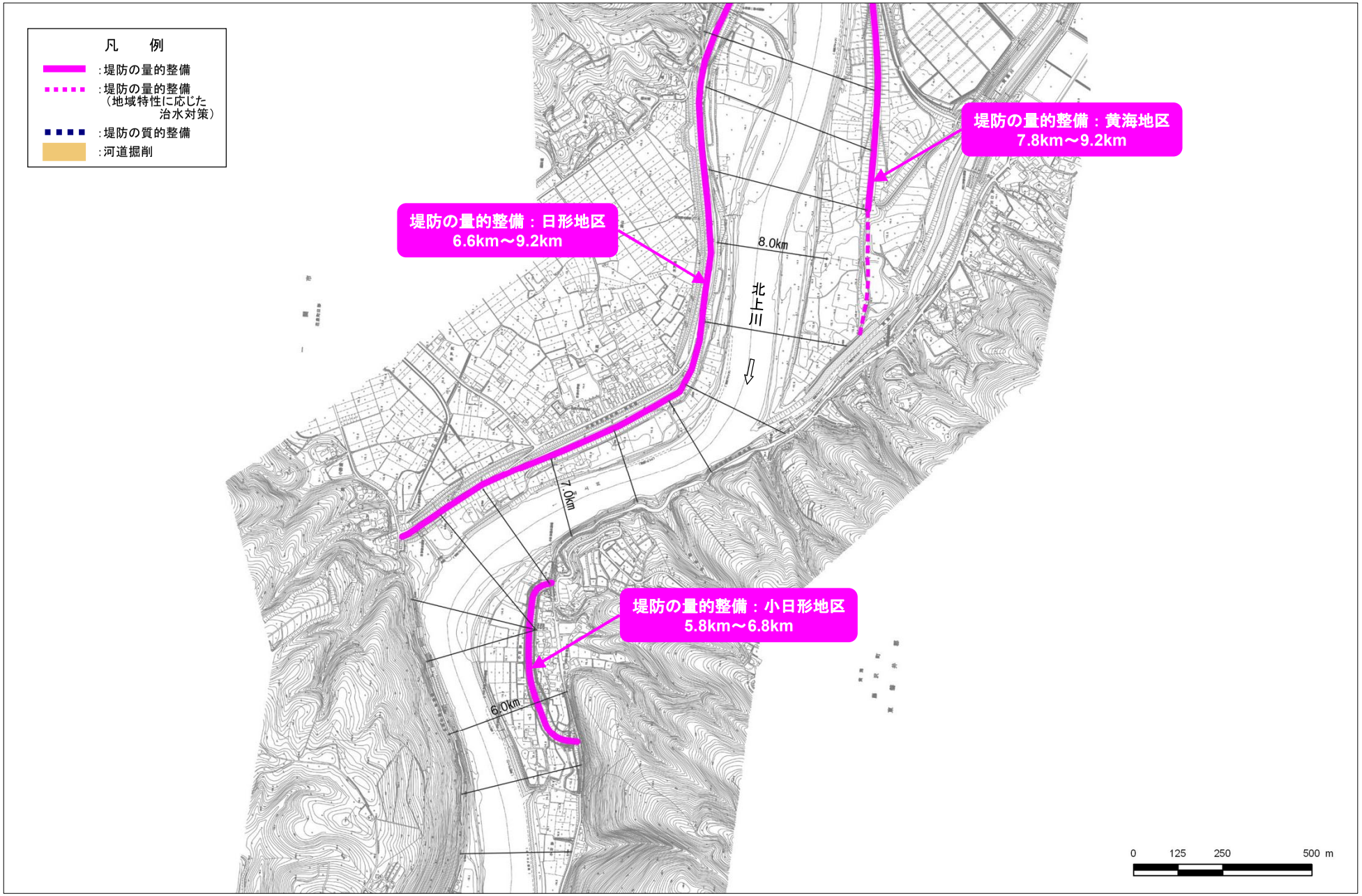

河川工事の施工箇所（県境から 5.6km～8.6km）

※実施位置等については、令和8年（2026年）度から概ね30年間での整備予定箇所であり、今後の状況の変化等により必要に応じて本表に示していない場所においても施工することがある。
※堤防の量的整備や質的整備、河道掘削には、関連する水門、樋門・樋管、橋梁等の新設・改築を含みます。

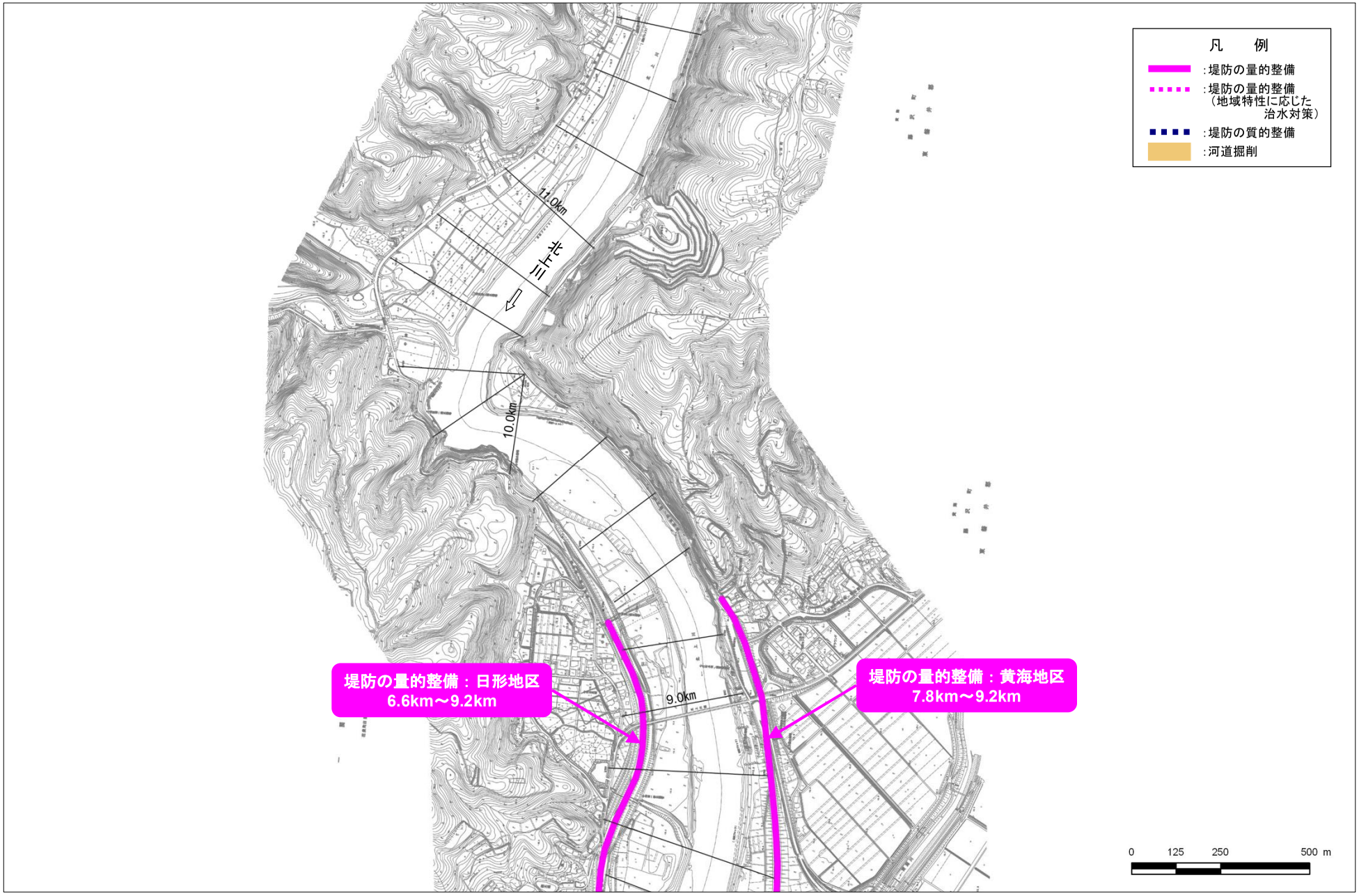

河川工事の施工箇所（県境から 8.6km～11.6km）

※実施位置等については、令和8年（2026年）度から概ね30年間での整備予定箇所であり、今後の状況の変化等により必要に応じて本表に示していない場所においても施工することがある。
※堤防の量的整備や質的整備、河道掘削には、関連する水門、樋門・樋管、橋梁等の新設・改築を含みます。



河川工事の施工箇所（県境から 11.6km～14.0km）

※実施位置等については、令和8年（2026年）度から概ね30年間での整備予定箇所であり、今後の状況の変化等により必要に応じて本表に示していない場所においても施工することがある。
※堤防の量的整備や質的整備、河道掘削には、関連する水門、樋門・樋管、橋梁等の新設・改築を含みます。



河川工事の施工箇所（県境から 14.0km～17.0km）

※実施位置等については、令和8年（2026年）度から概ね30年間での整備予定箇所であり、今後の状況の変化等により必要に応じて本表に示していない場所においても施工することがある。
※堤防の量的整備や質的整備、河道掘削には、関連する水門、樋門・樋管、橋梁等の新設・改築を含みます。



河川工事の施工箇所（県境から 17.0km～20.2km）

※実施位置等については、令和8年（2026年）度から概ね30年間での整備予定箇所であり、今後の状況の変化等により必要に応じて本表に示していない場所においても施工することがある。
※堤防の量的整備や質的整備、河道掘削には、関連する水門、樋門・樋管、橋梁等の新設・改築を含みます。

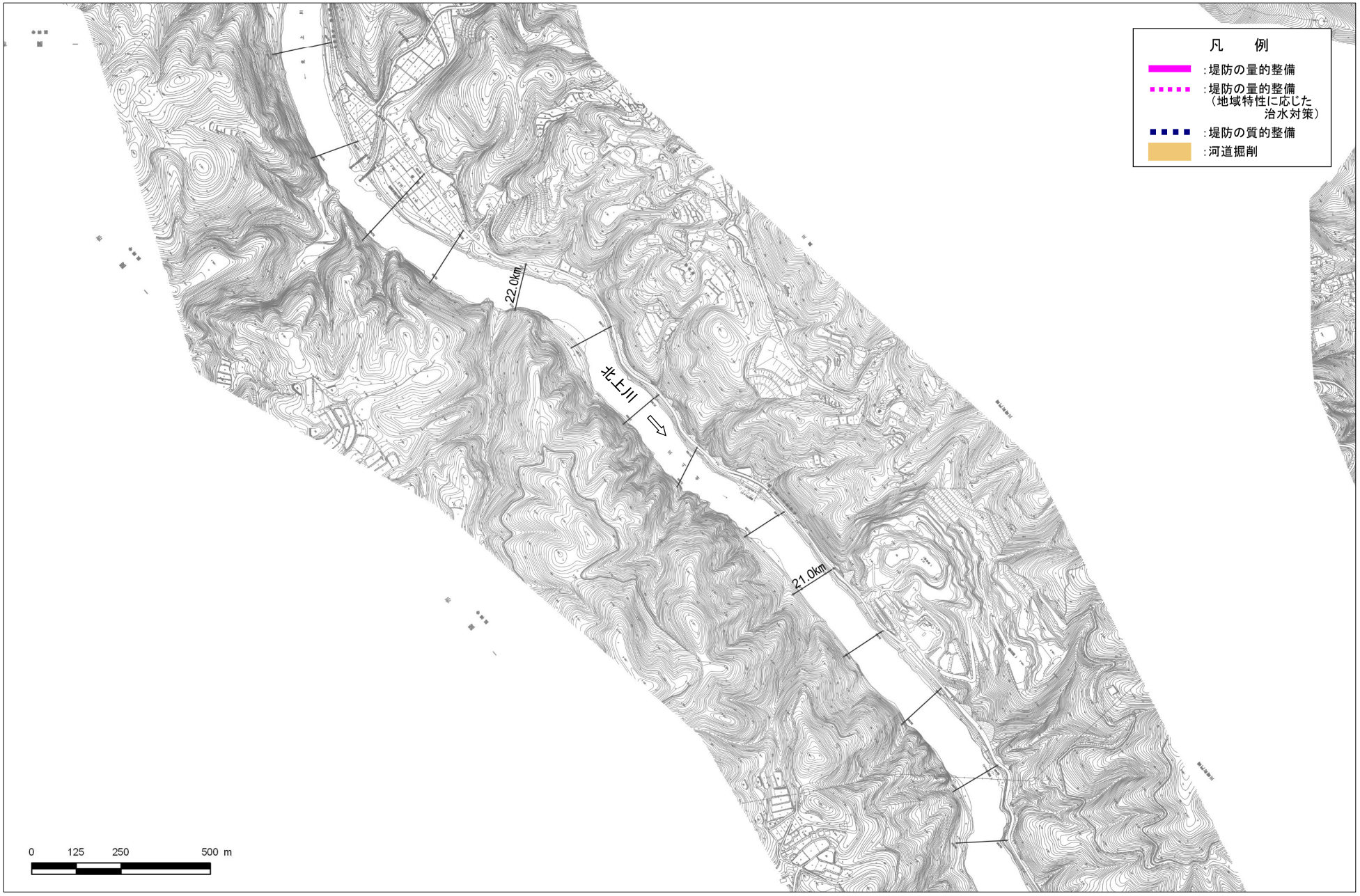

河川工事の施工箇所（県境から 20.2km～22.8km）

※実施位置等については、令和8年（2026年）度から概ね30年間での整備予定箇所であり、今後の状況の変化等により必要に応じて本表に示していない場所においても施工することがある。
※堤防の量的整備や質的整備、河道掘削には、関連する水門、樋門・樋管、橋梁等の新設・改築を含みます。



河川工事の施工箇所（県境から 22.8km～26.0km）

※実施位置等については、令和8年（2026年）度から概ね30年間での整備予定箇所であり、今後の状況の変化等により必要に応じて本表に示していない場所においても施工することがある。
※堤防の量的整備や質的整備、河道掘削には、関連する水門、樋門・樋管、橋梁等の新設・改築を含みます。

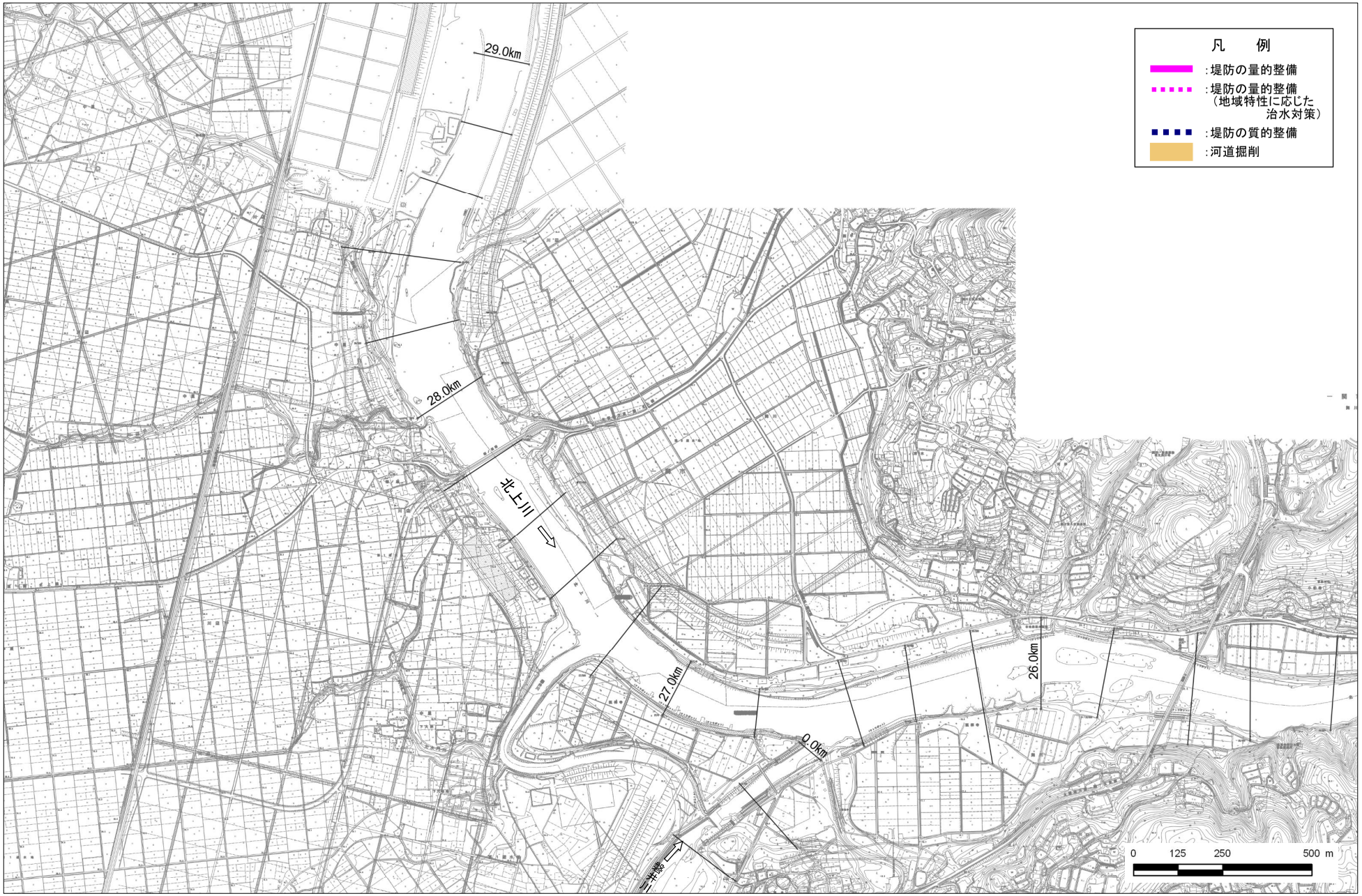

河川工事の施工箇所（県境から 26.0km～29.0km）

※実施位置等については、令和8年（2026年）度から概ね30年間での整備予定箇所であり、今後の状況の変化等により必要に応じて本表に示していない場所においても施工することがある。
※堤防の量的整備や質的整備、河道掘削には、関連する水門、樋門・樋管、橋梁等の新設・改築を含みます。



河川工事の施工箇所（県境から 29.0km～33.4km）

※実施位置等については、令和8年（2026年）度から概ね30年間での整備予定箇所であり、今後の状況の変化等により必要に応じて本表に示していない場所においても施工することがある。
※堤防の量的整備や質的整備、河道掘削には、関連する水門、樋門・樋管、橋梁等の新設・改築を含みます。



河川工事の施工箇所（県境から 33.4km～36.0km）

※実施位置等については、令和8年（2026年）度から概ね30年間での整備予定箇所であり、今後の状況の変化等により必要に応じて本表に示していない場所においても施工することがある。
※堤防の量的整備や質的整備、河道掘削には、関連する水門、樋門・樋管、橋梁等の新設・改築を含みます。

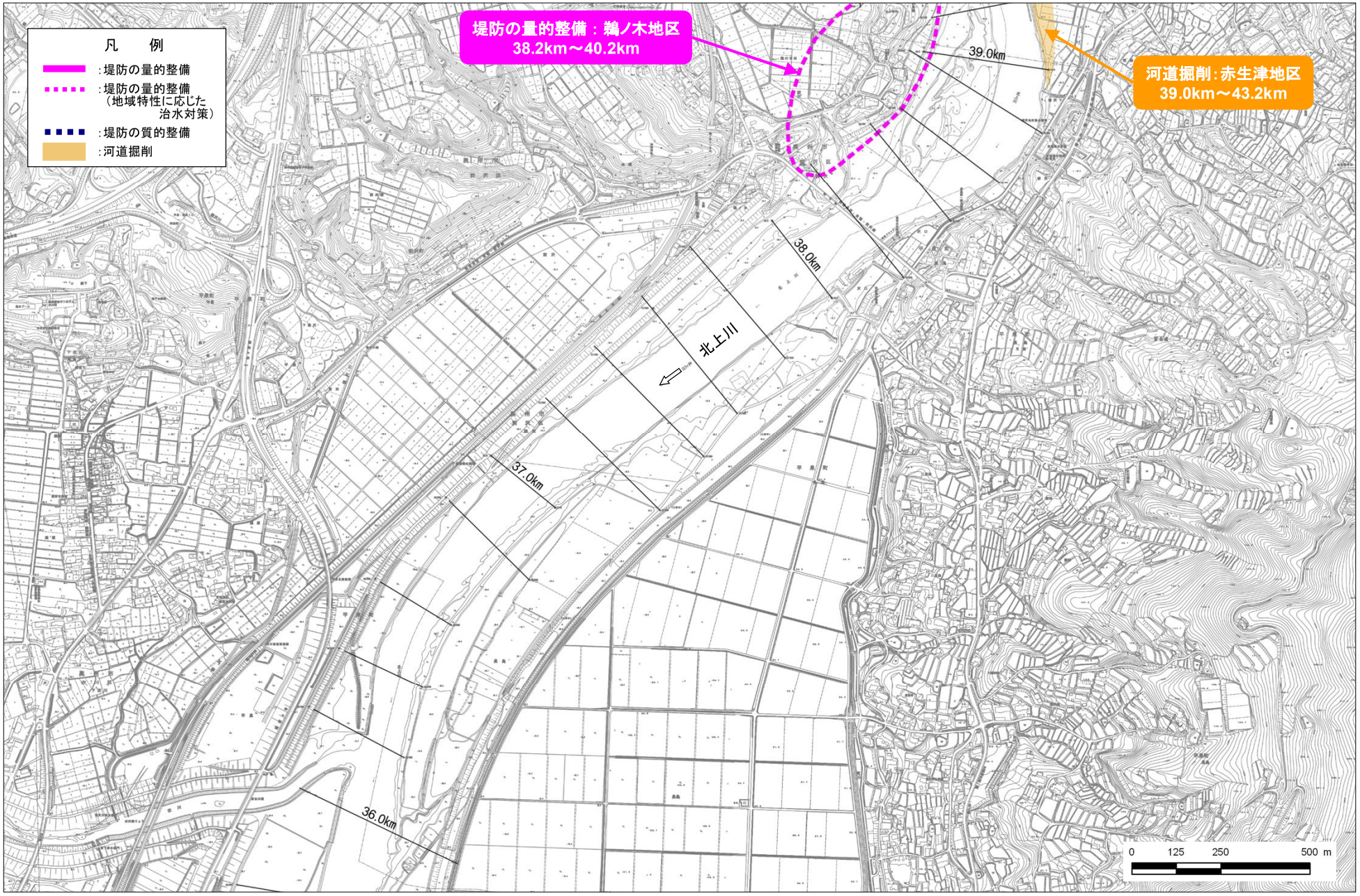

河川工事の施工箇所（県境から 36.0km～39.0km）

※実施位置等については、令和8年（2026年）度から概ね30年間での整備予定箇所であり、今後の状況の変化等により必要に応じて本表に示していない場所においても施工することがある。
※堤防の量的整備や質的整備、河道掘削には、関連する水門、樋門・樋管、橋梁等の新設・改築を含みます。

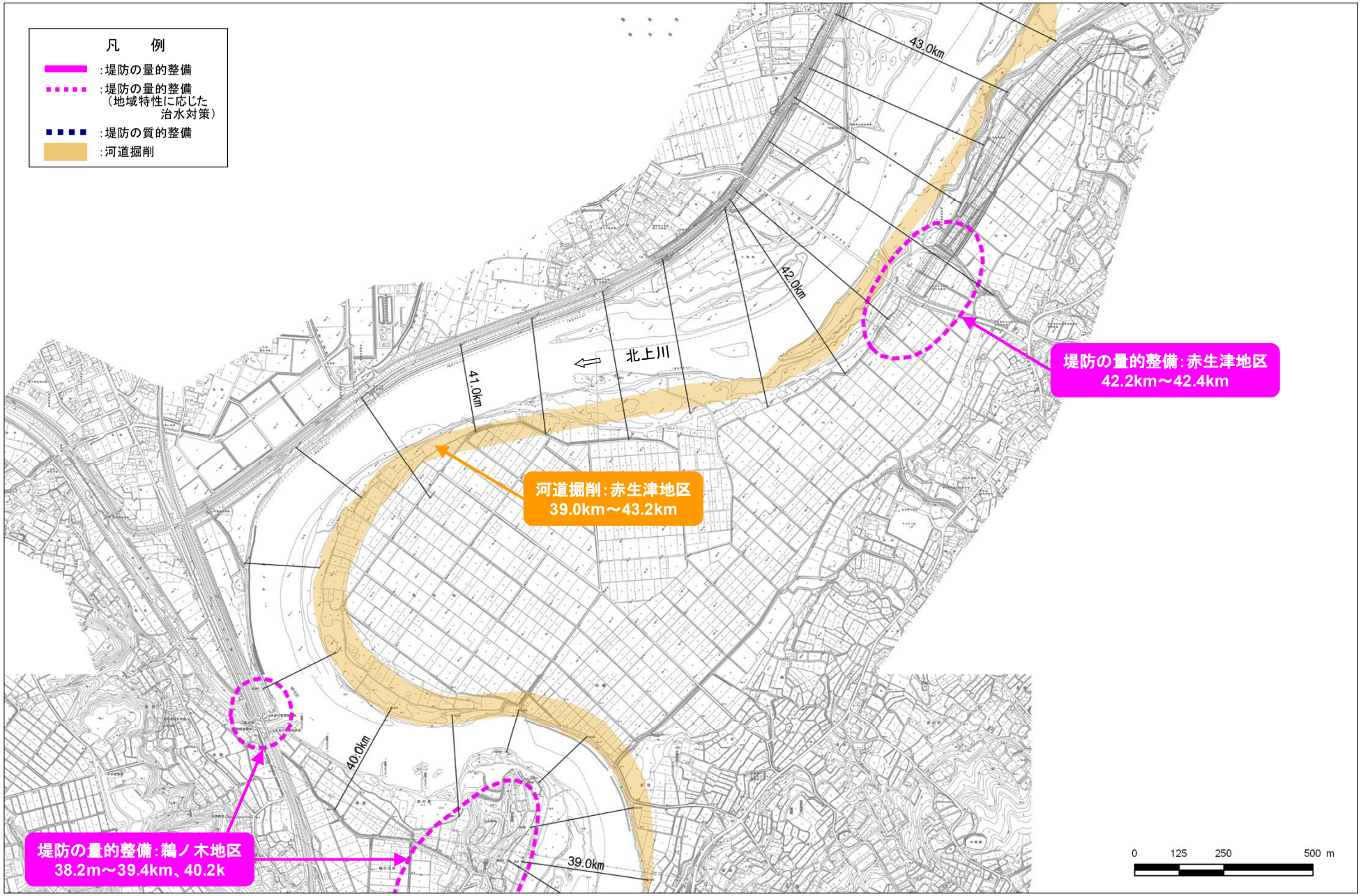

河川工事の施工箇所（県境から 39.0km～43.0km）

※実施位置等については、令和8年（2026年）度から概ね30年間での整備予定箇所であり、今後の状況の変化等により必要に応じて本表に示していない場所においても施工することがある。
※堤防の量的整備や質的整備、河道掘削には、関連する水門、樋門・樋管、橋梁等の新設・改築を含みます。



河川工事の施工箇所（県境から 43.0km～45.4km）

※実施位置等については、令和8年（2026年）度から概ね30年間での整備予定箇所であり、今後の状況の変化等により必要に応じて本表に示していない場所においても施工することがある。
※堤防の量的整備や質的整備、河道掘削には、関連する水門、樋門・樋管、橋梁等の新設・改築を含みます。



河川工事の施工箇所（県境から 45.4km～48.4km）

※実施位置等については、令和8年（2026年）度から概ね30年間での整備予定箇所であり、今後の状況の変化等により必要に応じて本表に示していない場所においても施工することがある。
※堤防の量的整備や質的整備、河道掘削には、関連する水門、樋門・樋管、橋梁等の新設・改築を含みます。

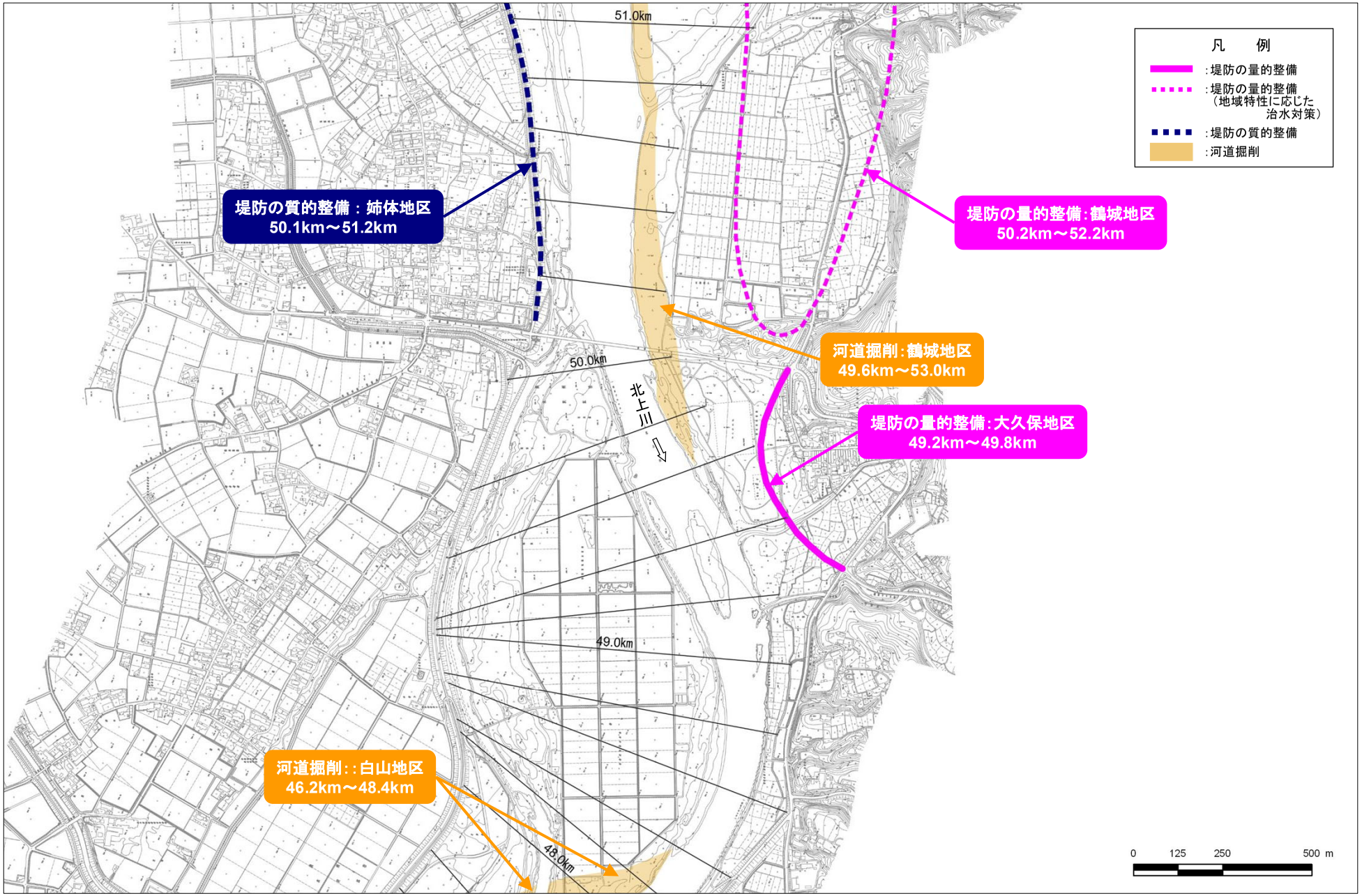

河川工事の施工箇所（県境から 48.4km～51.0km）

※実施位置等については、令和8年（2026年）度から概ね30年間での整備予定箇所であり、今後の状況の変化等により必要に応じて本表に示していない場所においても施工することがある。
※堤防の量的整備や質的整備、河道掘削には、関連する水門、樋門・樋管、橋梁等の新設・改築を含みます。

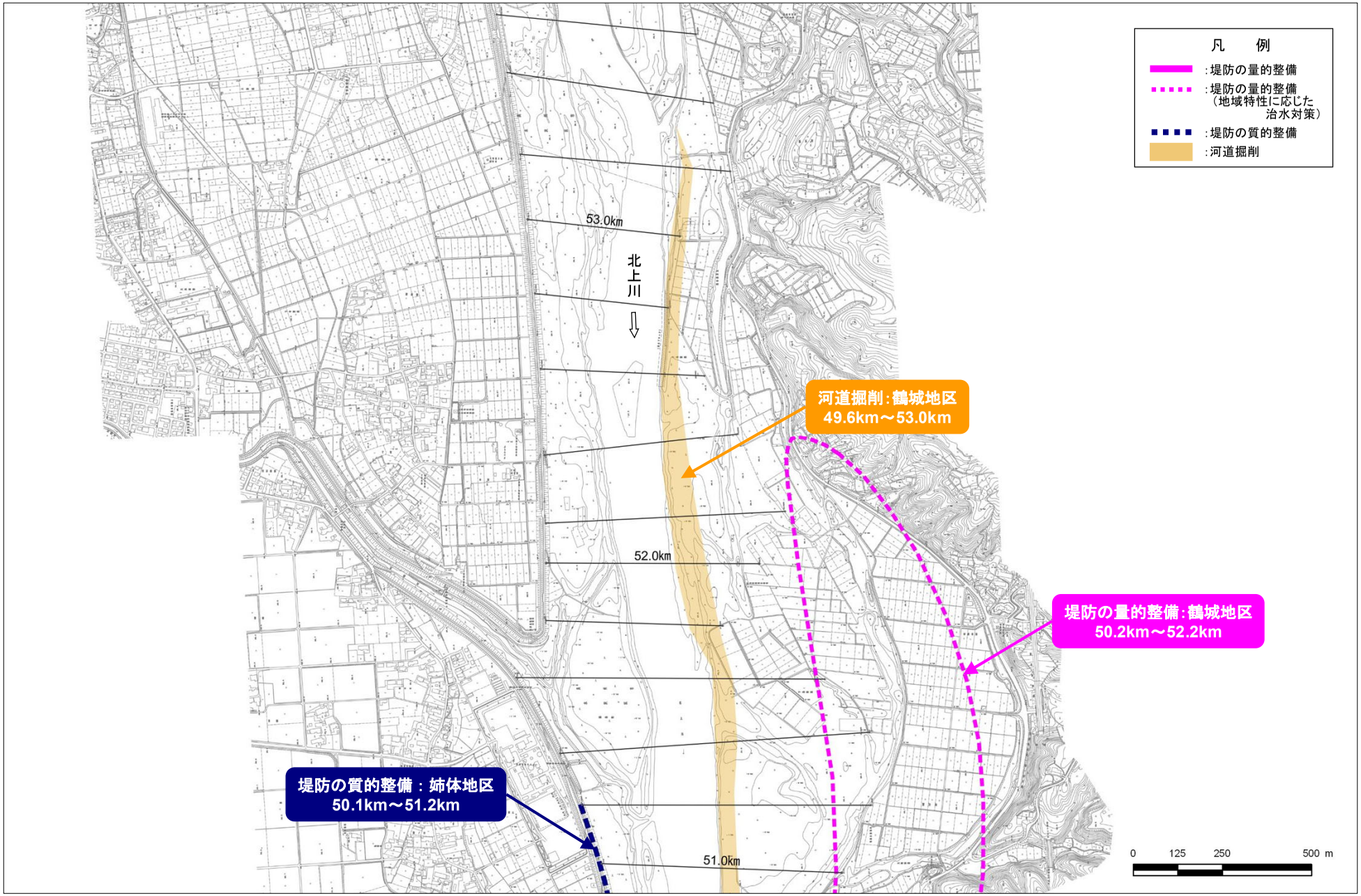

河川工事の施工箇所（県境から 51.0km～53.6km）

※実施位置等については、令和8年（2026年）度から概ね30年間での整備予定箇所であり、今後の状況の変化等により必要に応じて本表に示していない場所においても施工することがある。
※堤防の量的整備や質的整備、河道掘削には、関連する水門、樋門・樋管、橋梁等の新設・改築を含みます。

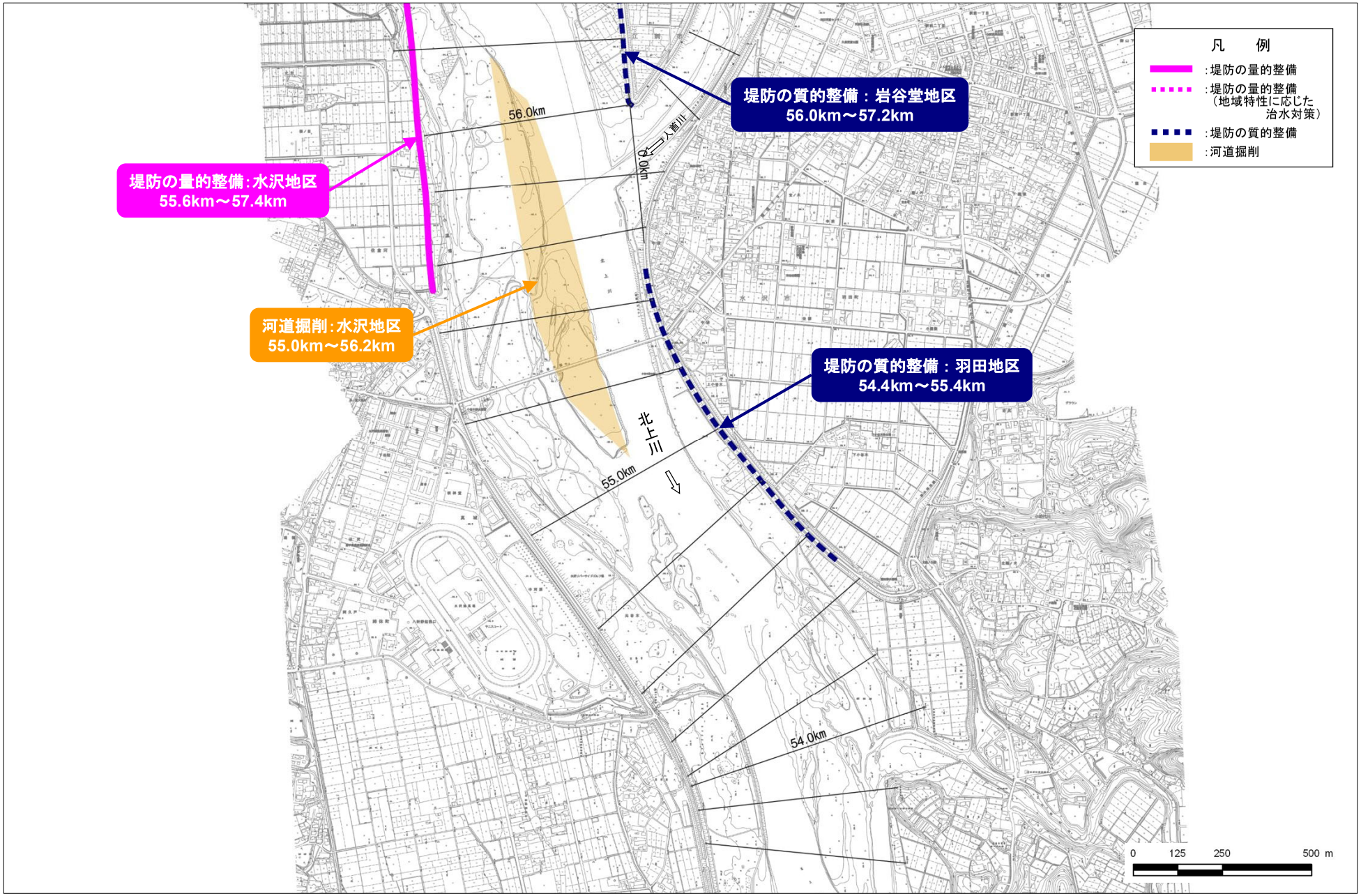

河川工事の施工箇所（県境から 53.6km～56.2km）

※実施位置等については、令和8年（2026年）度から概ね30年間での整備予定箇所であり、今後の状況の変化等により必要に応じて本表に示していない場所においても施工することがある。
※堤防の量的整備や質的整備、河道掘削には、関連する水門、樋門・樋管、橋梁等の新設・改築を含みます。

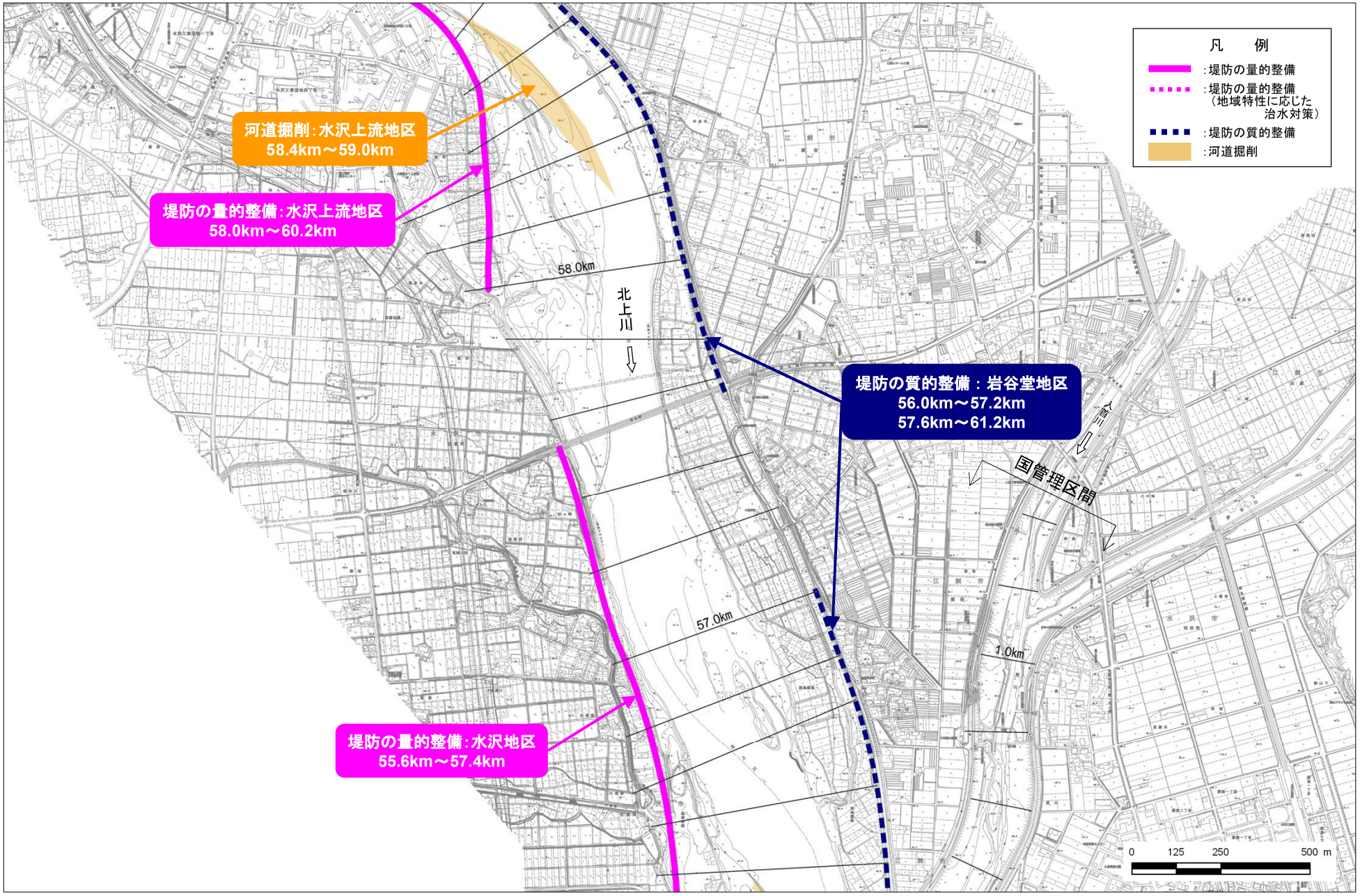

河川工事の施工箇所（県境から 56.2km～58.8km）

※実施位置等については、令和8年（2026年）度から概ね30年間での整備予定箇所であり、今後の状況の変化等により必要に応じて本表に示していない場所においても施工することがある。
※堤防の量的整備や質的整備、河道掘削には、関連する水門、樋門・樋管、橋梁等の新設・改築を含みます。

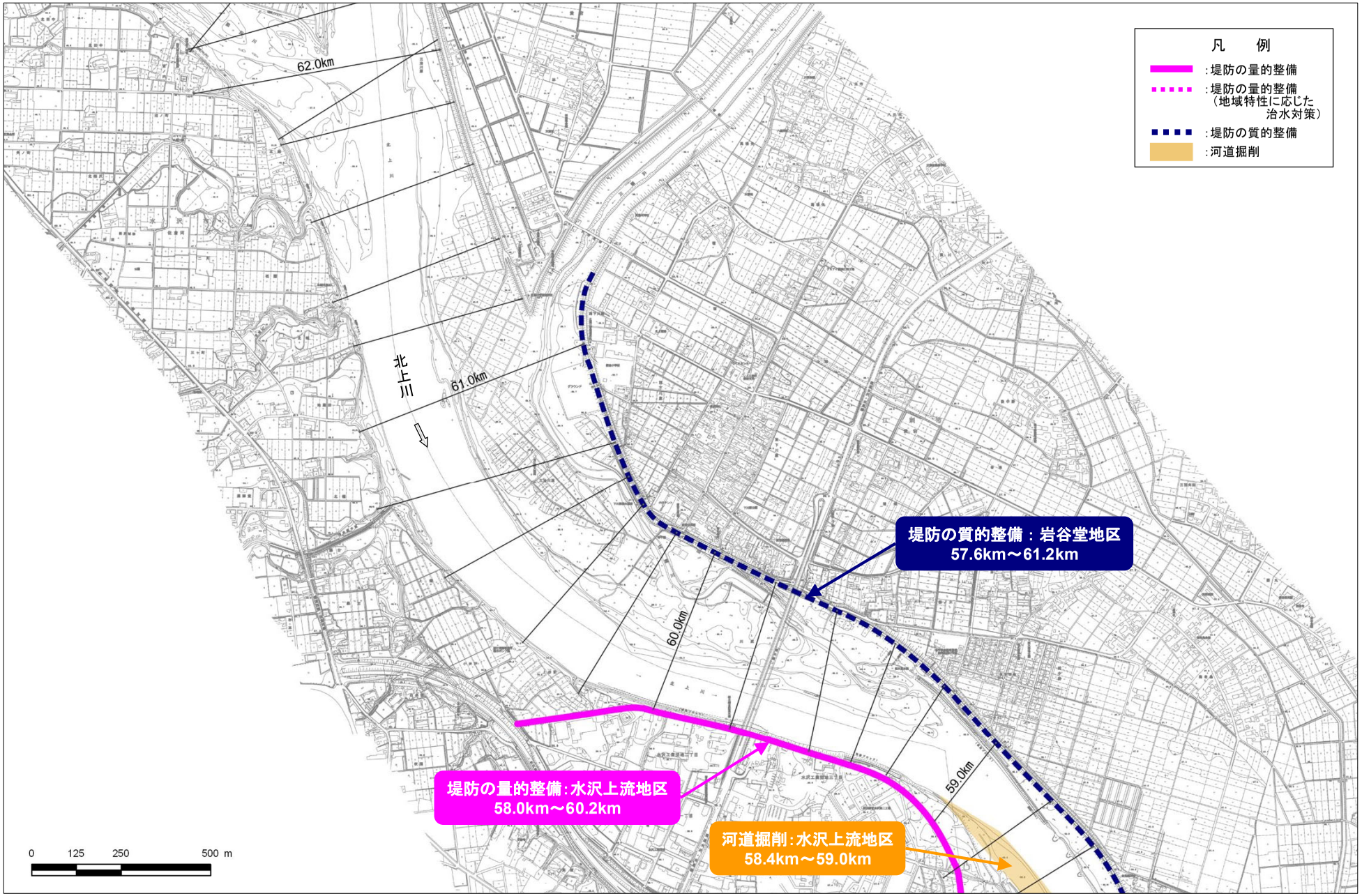

河川工事の施工箇所（県境から 58.8km～62.0km、河口から 110.0km～113.2km）

※実施位置等については、令和8年（2026年）度から概ね30年間での整備予定箇所であり、今後の状況の変化等により必要に応じて本表に示していない場所においても施工することがある。
※堤防の量的整備や質的整備、河道掘削には、関連する水門、樋門・樋管、橋梁等の新設・改築を含みます。

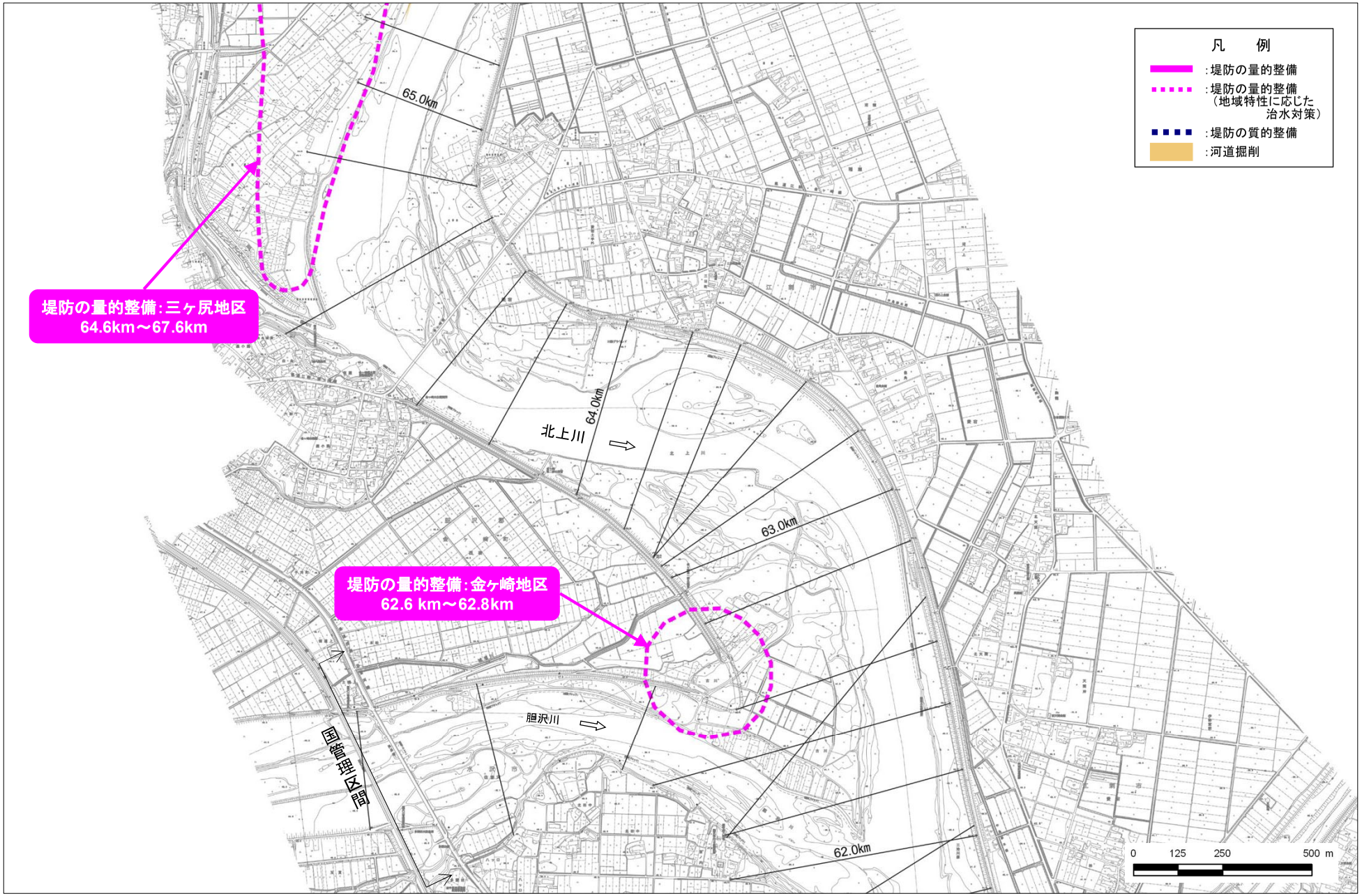

河川工事の施工箇所（県境から 62.0km～65.2km）

※実施位置等については、令和8年（2026年）度から概ね30年間での整備予定箇所であり、今後の状況の変化等により必要に応じて本表に示していない場所においても施工することがある。
※堤防の量的整備や質的整備、河道掘削には、関連する水門、樋門・樋管、橋梁等の新設・改築を含みます。

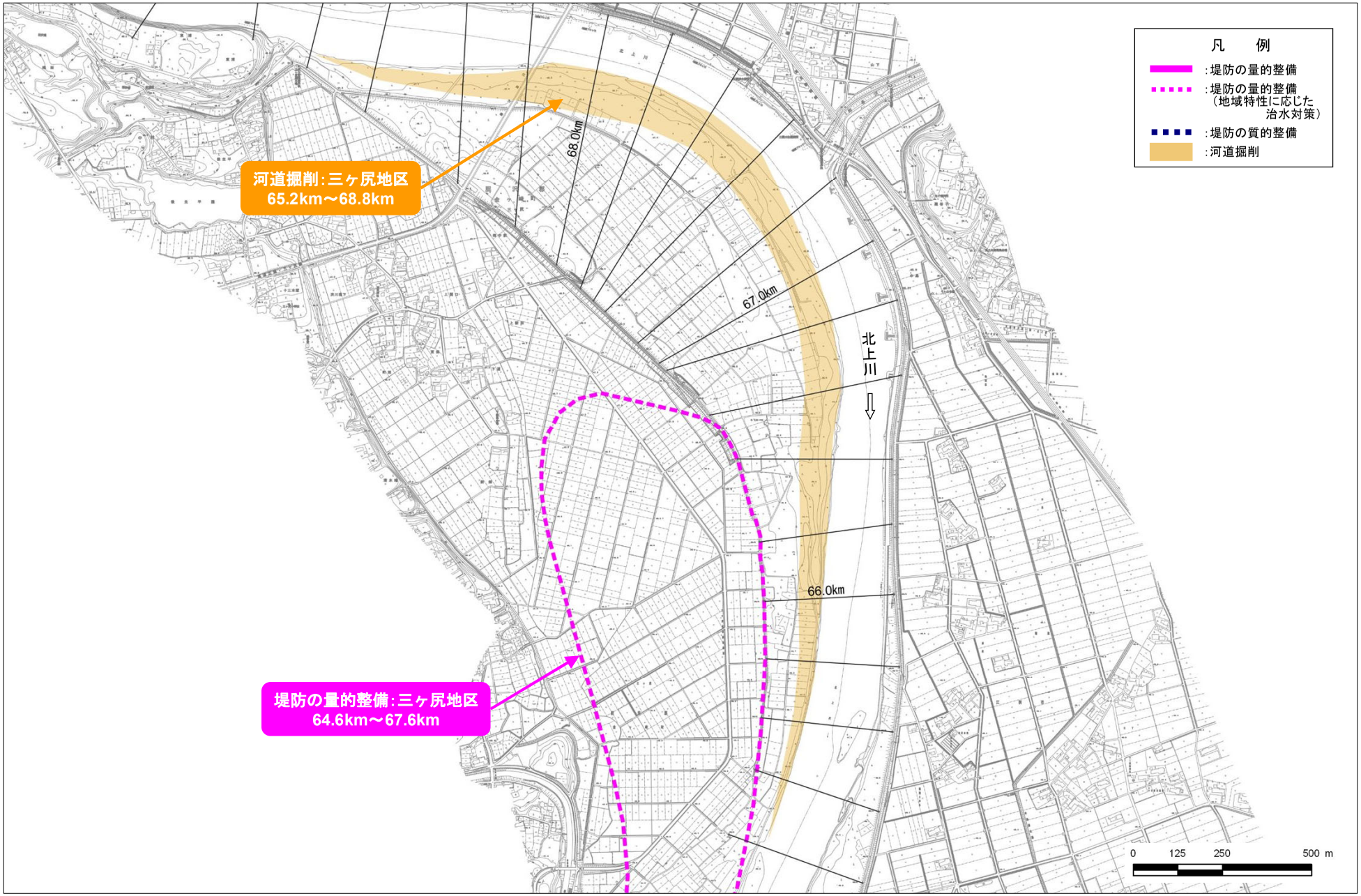

河川工事の施工箇所（県境から 65.2km～68.0km）

※実施位置等については、令和8年（2026年）度から概ね30年間での整備予定箇所であり、今後の状況の変化等により必要に応じて本表に示していない場所においても施工することがある。
※堤防の量的整備や質的整備、河道掘削には、関連する水門、樋門・樋管、橋梁等の新設・改築を含みます。

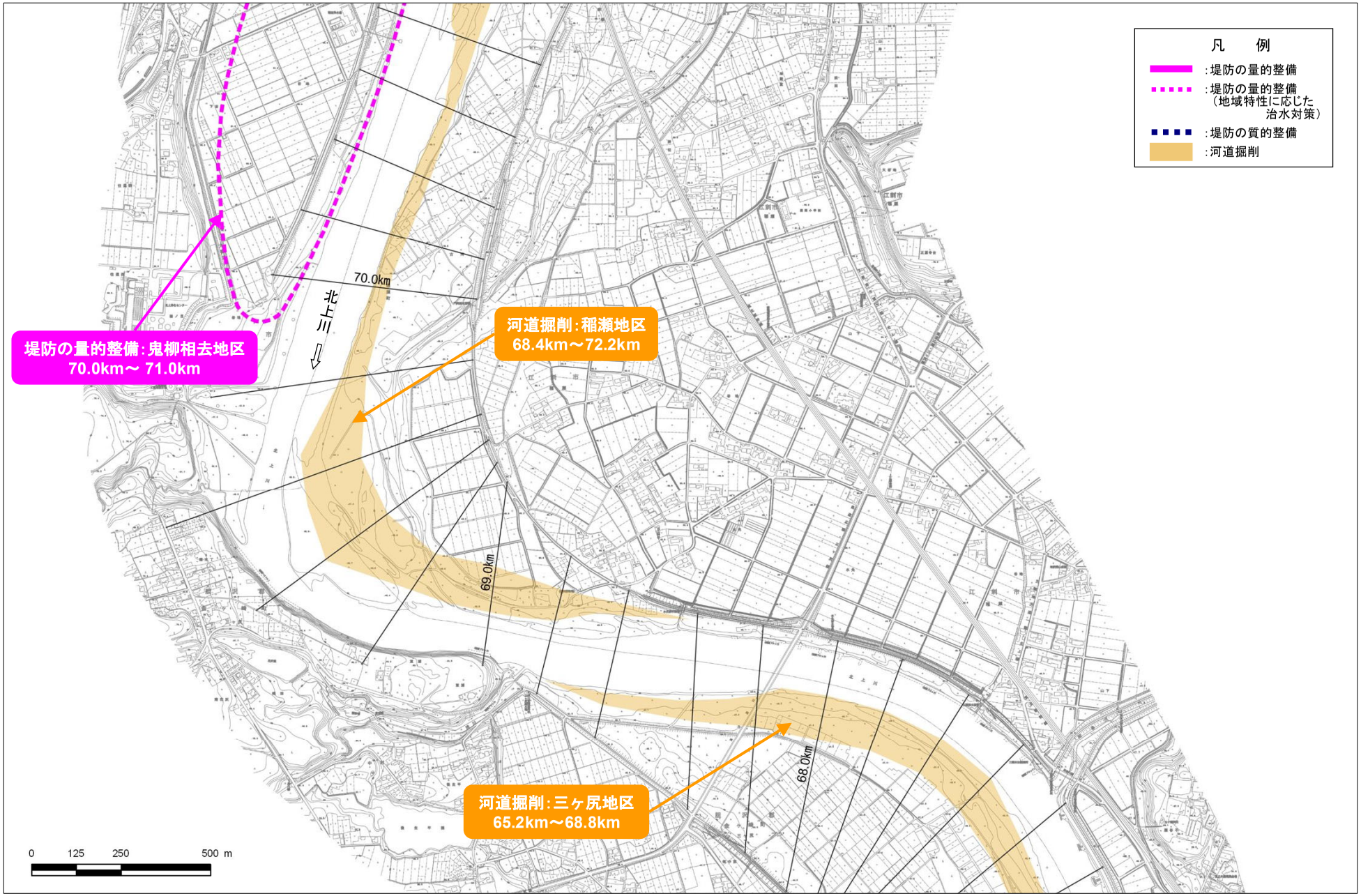

河川工事の施工箇所（県境から 68.0km～70.8km）

※実施位置等については、令和8年（2026年）度から概ね30年間での整備予定箇所であり、今後の状況の変化等により必要に応じて本表に示していない場所においても施工することがある。
※堤防の量的整備や質的整備、河道掘削には、関連する水門、樋門・樋管、橋梁等の新設・改築を含みます。

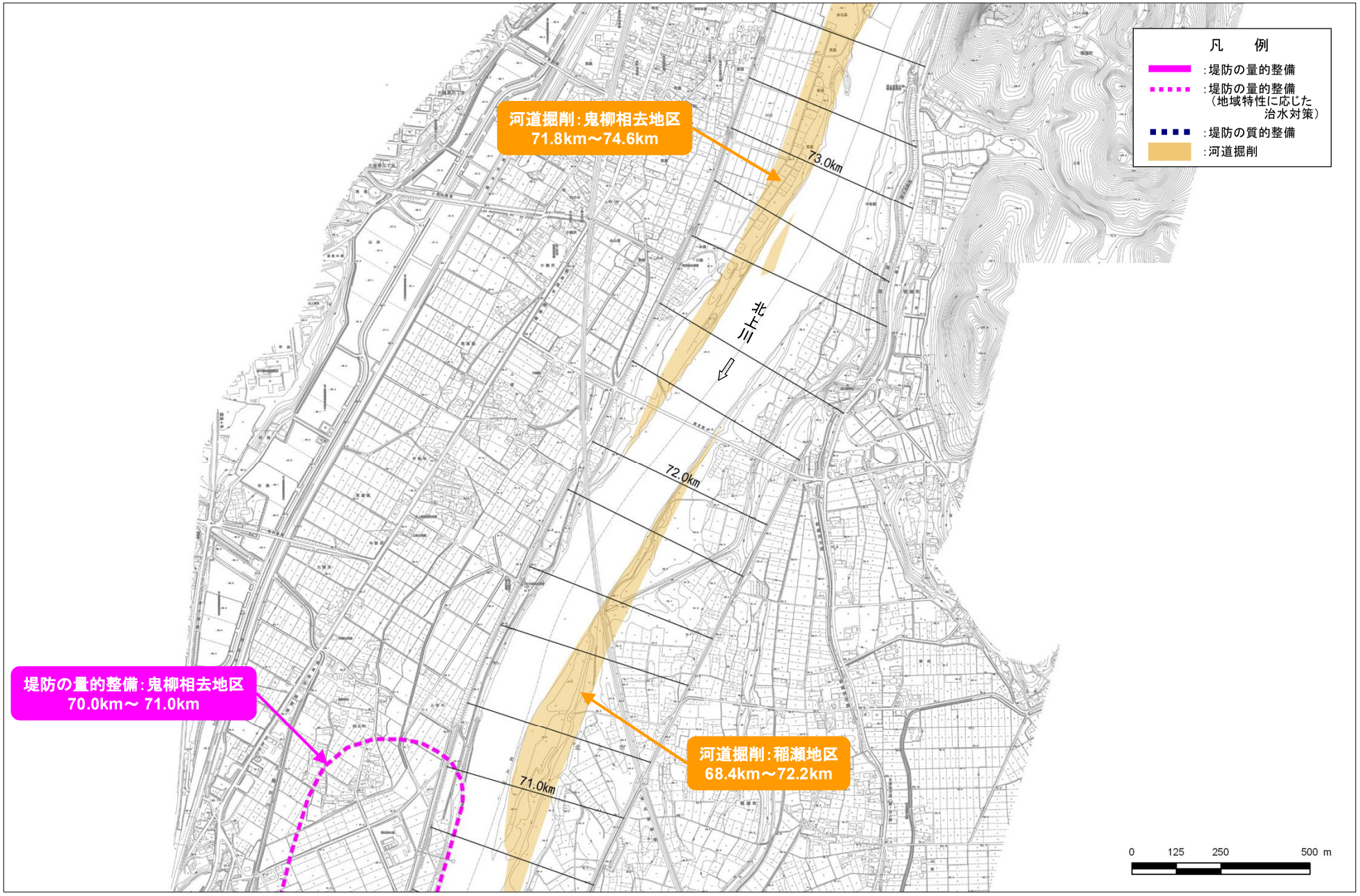

河川工事の施工箇所（県境から 70.8km～73.4km）

※実施位置等については、令和8年（2026年）度から概ね30年間での整備予定箇所であり、今後の状況の変化等により必要に応じて本表に示していない場所においても施工することがある。
※堤防の量的整備や質的整備、河道掘削には、関連する水門、樋門・樋管、橋梁等の新設・改築を含みます。

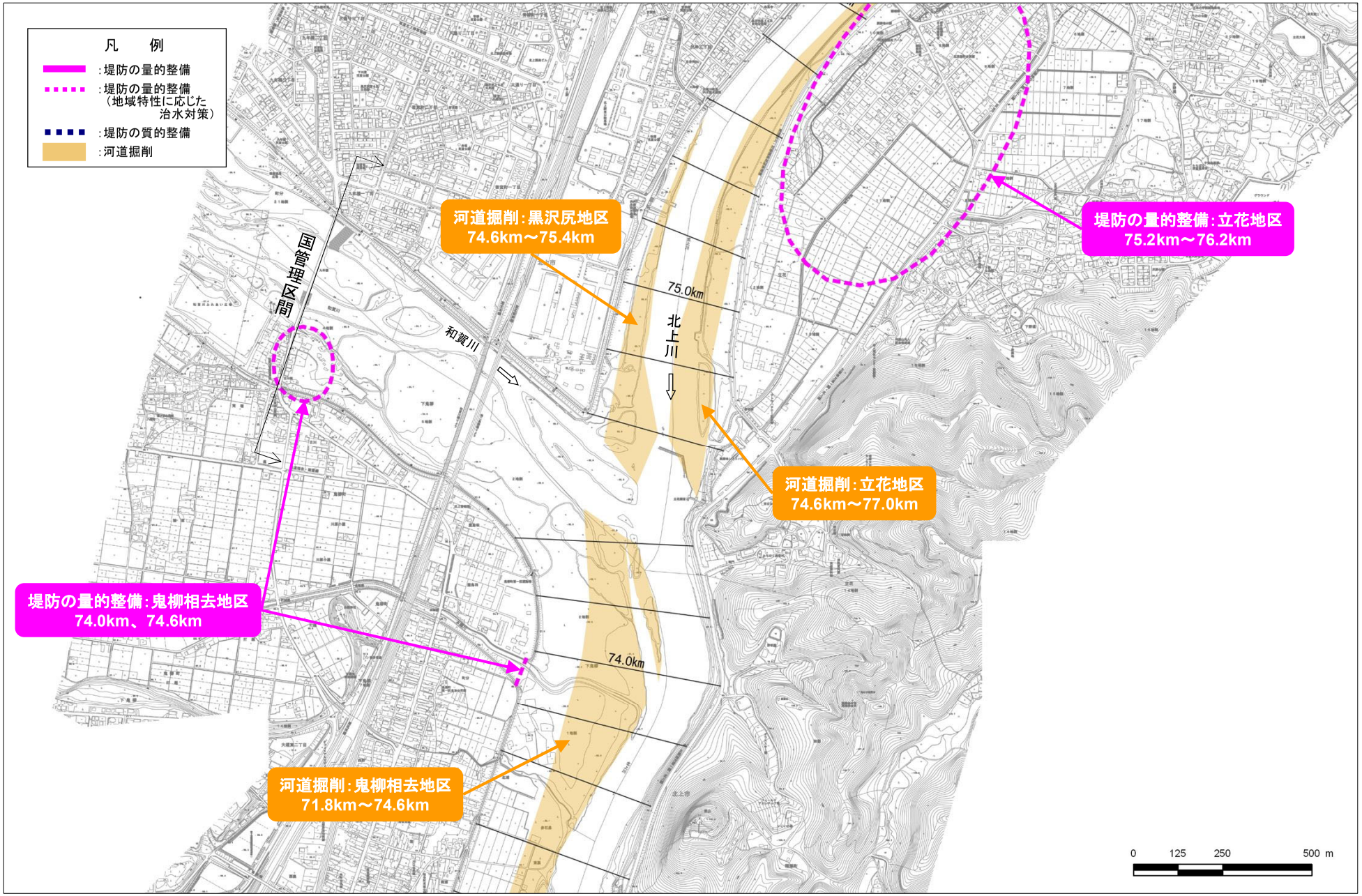

河川工事の施工箇所（県境から 73.4km～75.8km）

※実施位置等については、令和8年（2026年）度から概ね30年間での整備予定箇所であり、今後の状況の変化等により必要に応じて本表に示していない場所においても施工することがある。
※堤防の量的整備や質的整備、河道掘削には、関連する水門、樋門・樋管、橋梁等の新設・改築を含みます。

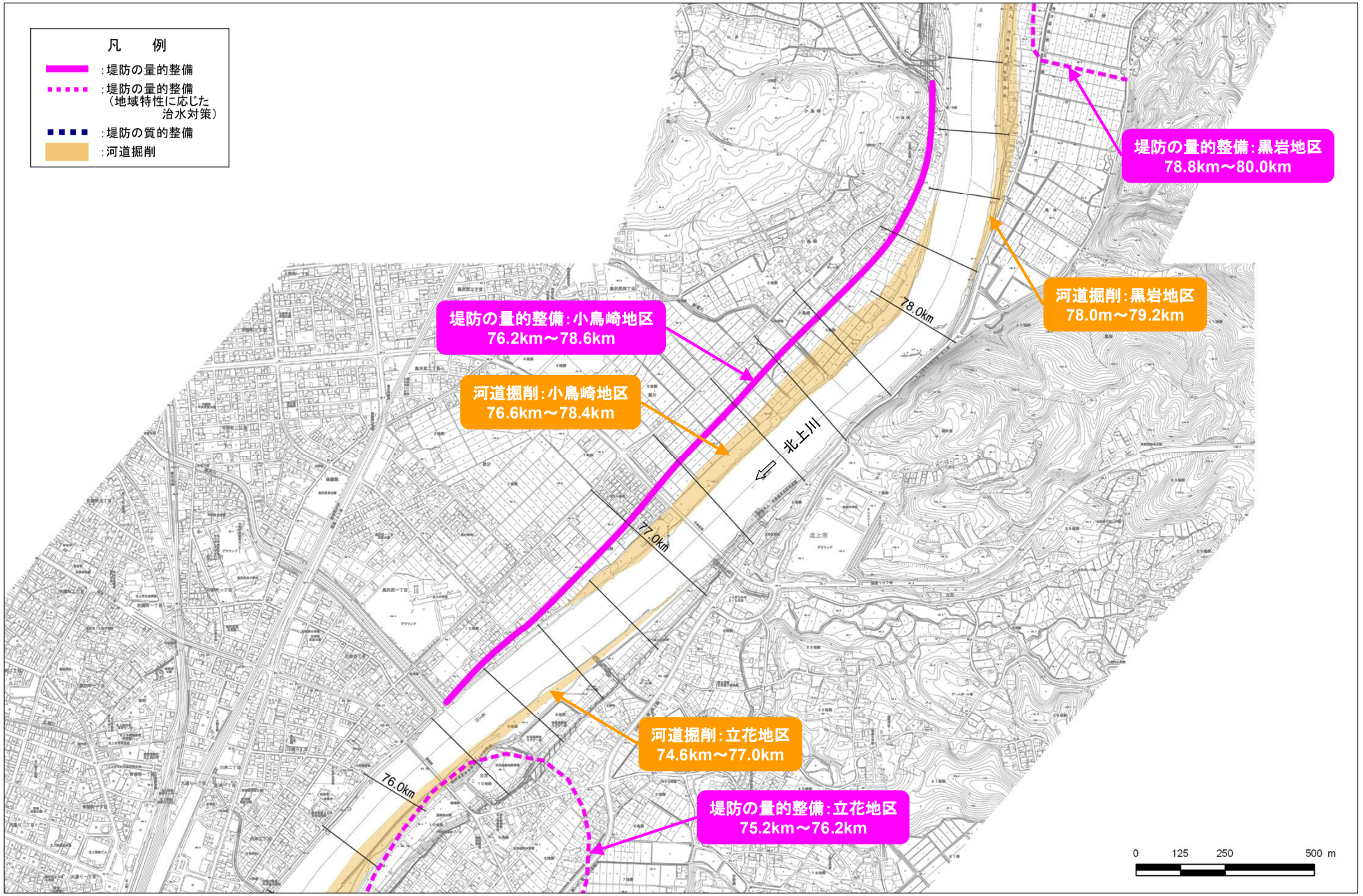

河川工事の施工箇所（県境から 75.8km～78.8km）

※実施位置等については、令和8年（2026年）度から概ね30年間での整備予定箇所であり、今後の状況の変化等により必要に応じて本表に示していない場所においても施工することがある。
※堤防の量的整備や質的整備、河道掘削には、関連する水門、樋門・樋管、橋梁等の新設・改築を含みます。

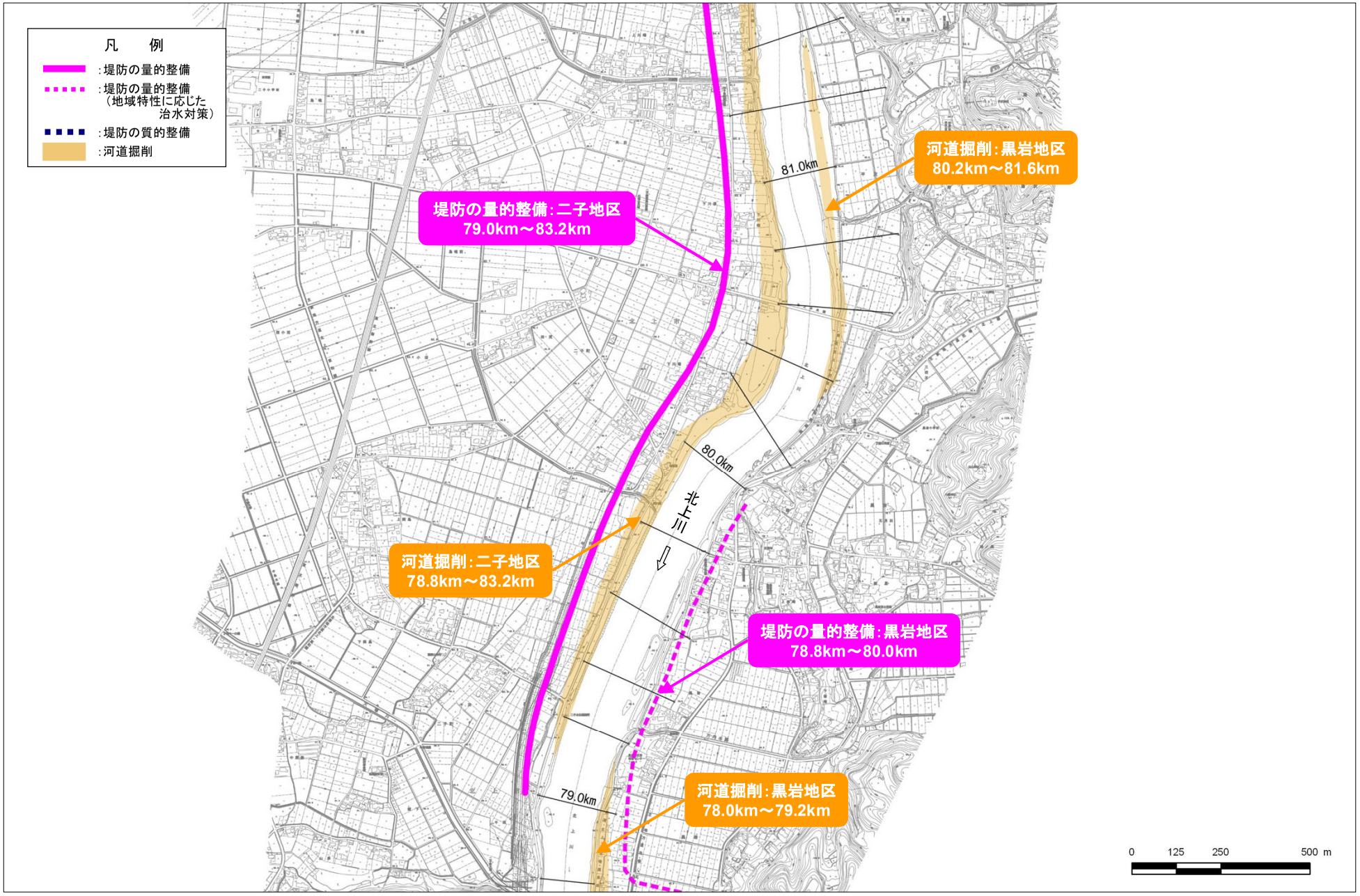

河川工事の施工箇所（県境から 78.8km～81.4km）

※実施位置等については、令和8年（2026年）度から概ね30年間での整備予定箇所であり、今後の状況の変化等により必要に応じて本表に示していない場所においても施工することがある。
※堤防の量的整備や質的整備、河道掘削には、関連する水門、樋門・樋管、橋梁等の新設・改築を含みます。

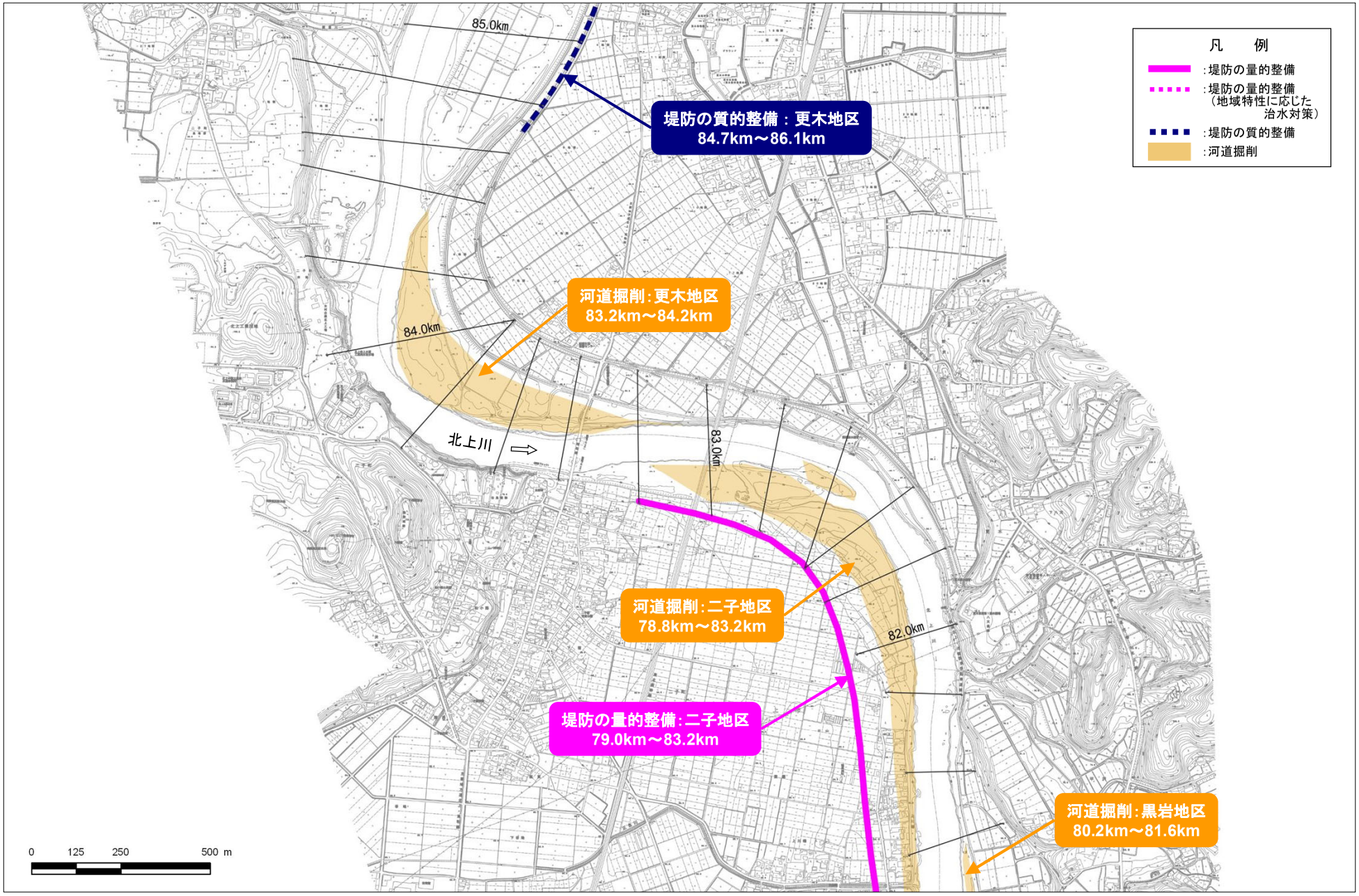

河川工事の施工箇所（県境から 81.4km～85.0km）

※実施位置等については、令和8年（2026年）度から概ね30年間での整備予定箇所であり、今後の状況の変化等により必要に応じて本表に示していない場所においても施工することがある。
※堤防の量的整備や質的整備、河道掘削には、関連する水門、樋門・樋管、橋梁等の新設・改築を含みます。

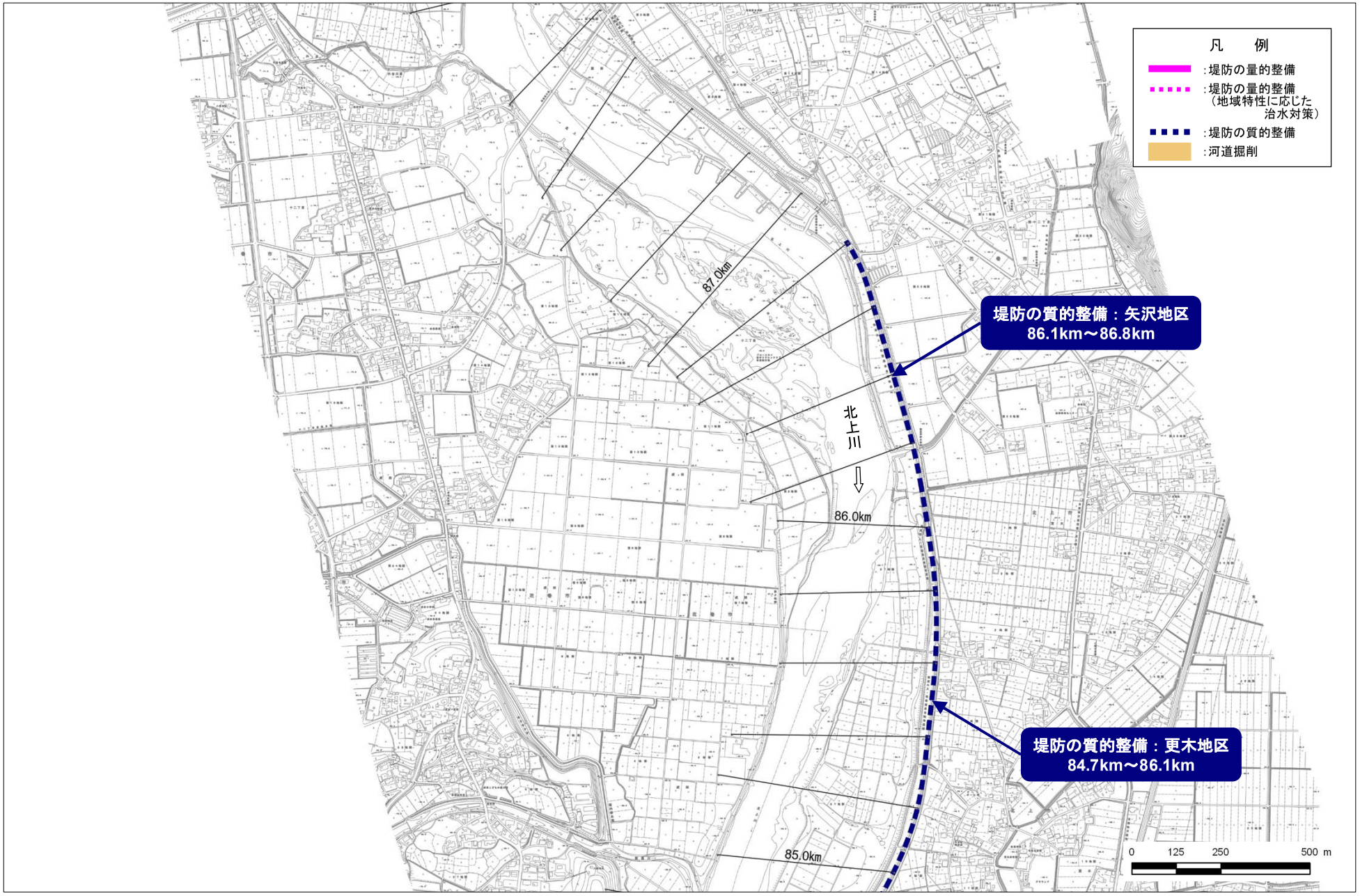

河川工事の施工箇所（県境から 85.0km～87.8km）

※実施位置等については、令和8年（2026年）度から概ね30年間での整備予定箇所であり、今後の状況の変化等により必要に応じて本表に示していない場所においても施工することがある。
※堤防の量的整備や質的整備、河道掘削には、関連する水門、樋門・樋管、橋梁等の新設・改築を含みます。

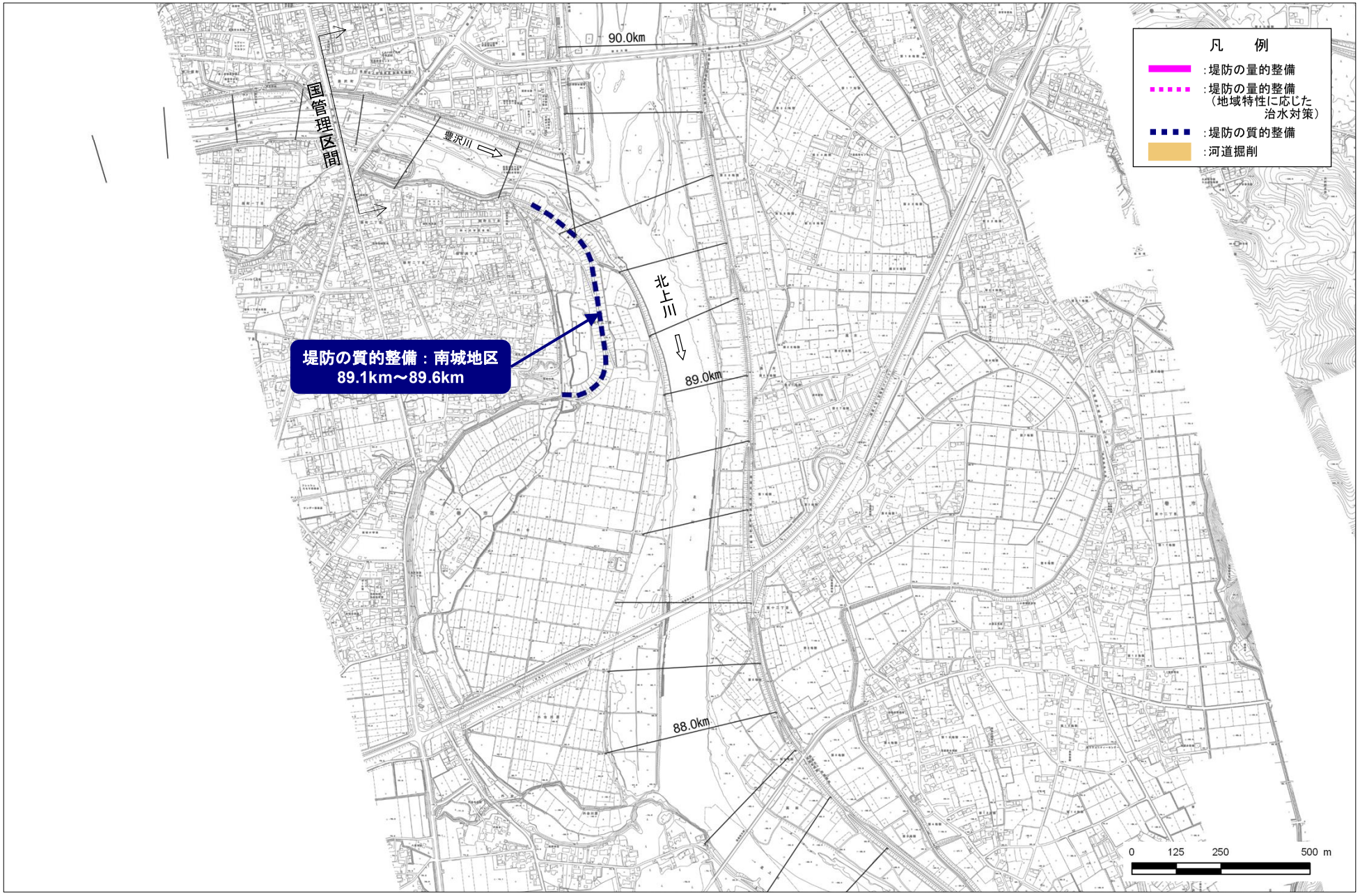

河川工事の施工箇所（県境から 87.8km～90.0km）

※実施位置等については、令和8年（2026年）度から概ね30年間での整備予定箇所であり、今後の状況の変化等により必要に応じて本表に示していない場所においても施工することがある。
※堤防の量的整備や質的整備、河道掘削には、関連する水門、樋門・樋管、橋梁等の新設・改築を含みます。

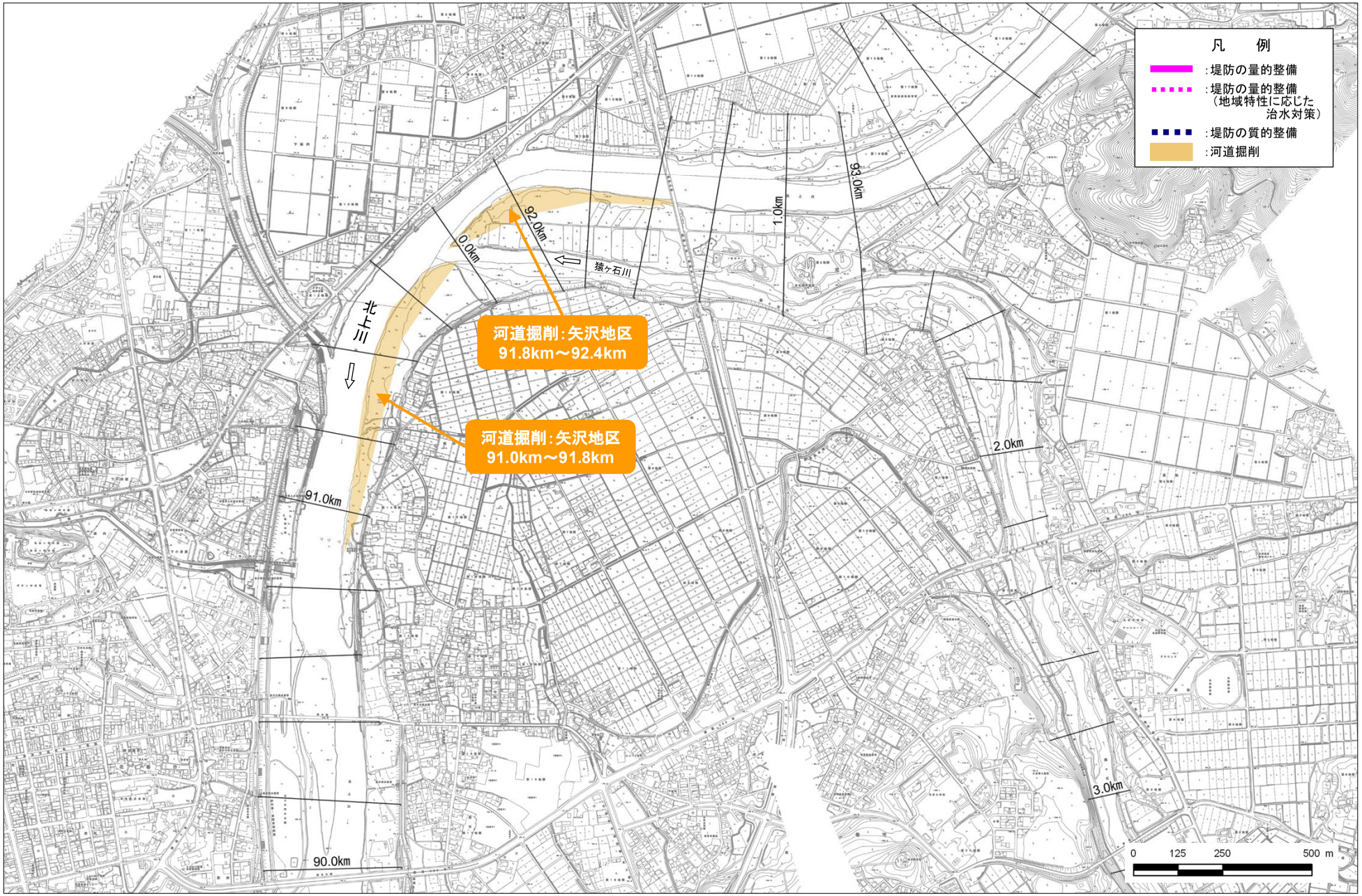

河川工事の施工箇所（県境から 90.0km～93.6km）

※実施位置等については、令和8年（2026年）度から概ね30年間での整備予定箇所であり、今後の状況の変化等により必要に応じて本表に示していない場所においても施工することがある。
※堤防の量的整備や質的整備、河道掘削には、関連する水門、樋門・樋管、橋梁等の新設・改築を含みます。



河川工事の施工箇所（県境から 93.6km～96.8km）

※実施位置等については、令和8年（2026年）度から概ね30年間での整備予定箇所であり、今後の状況の変化等により必要に応じて本表に示していない場所においても施工することがある。
※堤防の量的整備や質的整備、河道掘削には、関連する水門、樋門・樋管、橋梁等の新設・改築を含みます。

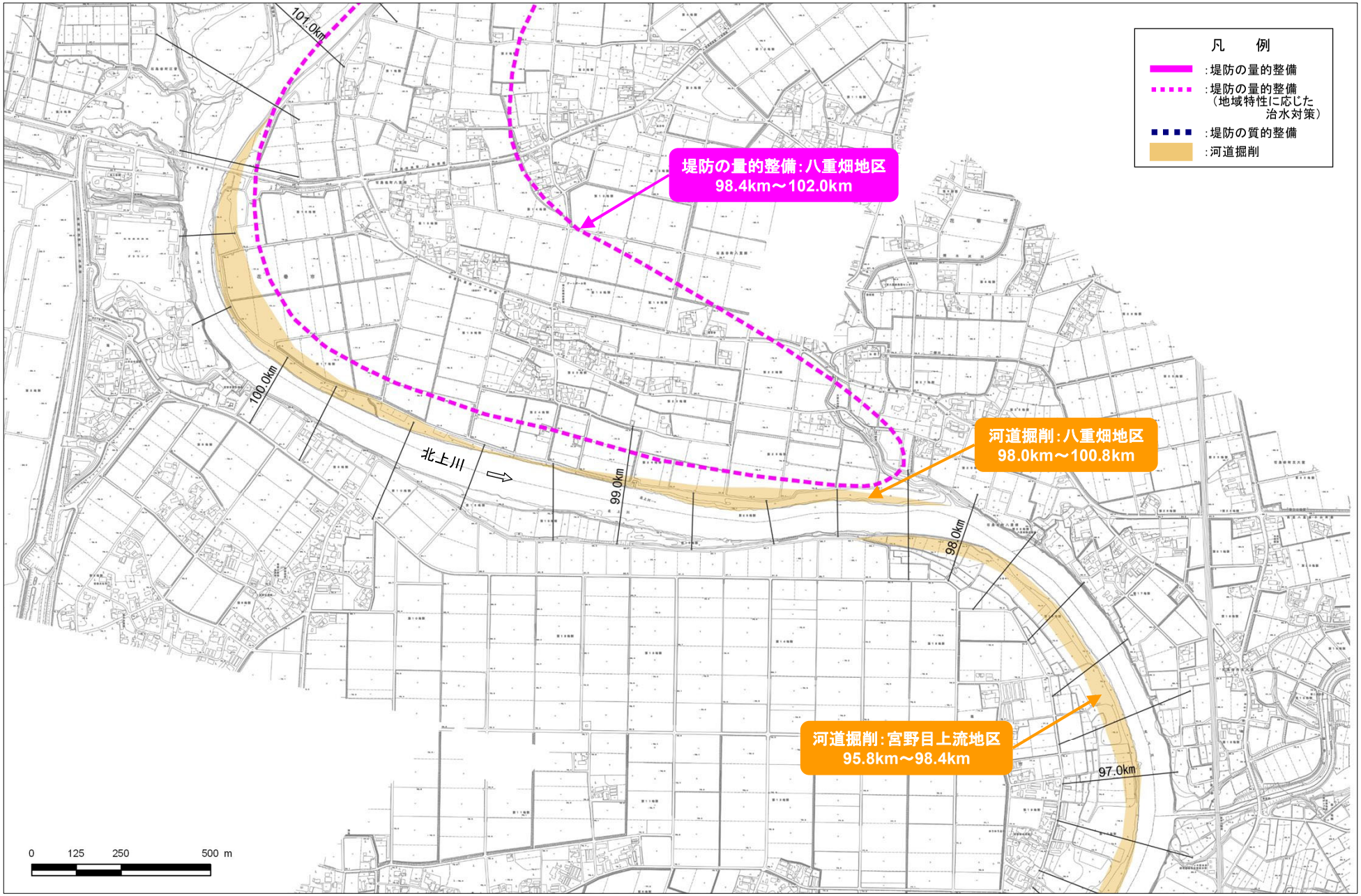

河川工事の施工箇所（県境から 96.8km～100.8km）

※実施位置等については、令和8年（2026年）度から概ね30年間での整備予定箇所であり、今後の状況の変化等により必要に応じて本表に示していない場所においても施工することがある。
※堤防の量的整備や質的整備、河道掘削には、関連する水門、樋門・樋管、橋梁等の新設・改築を含みます。

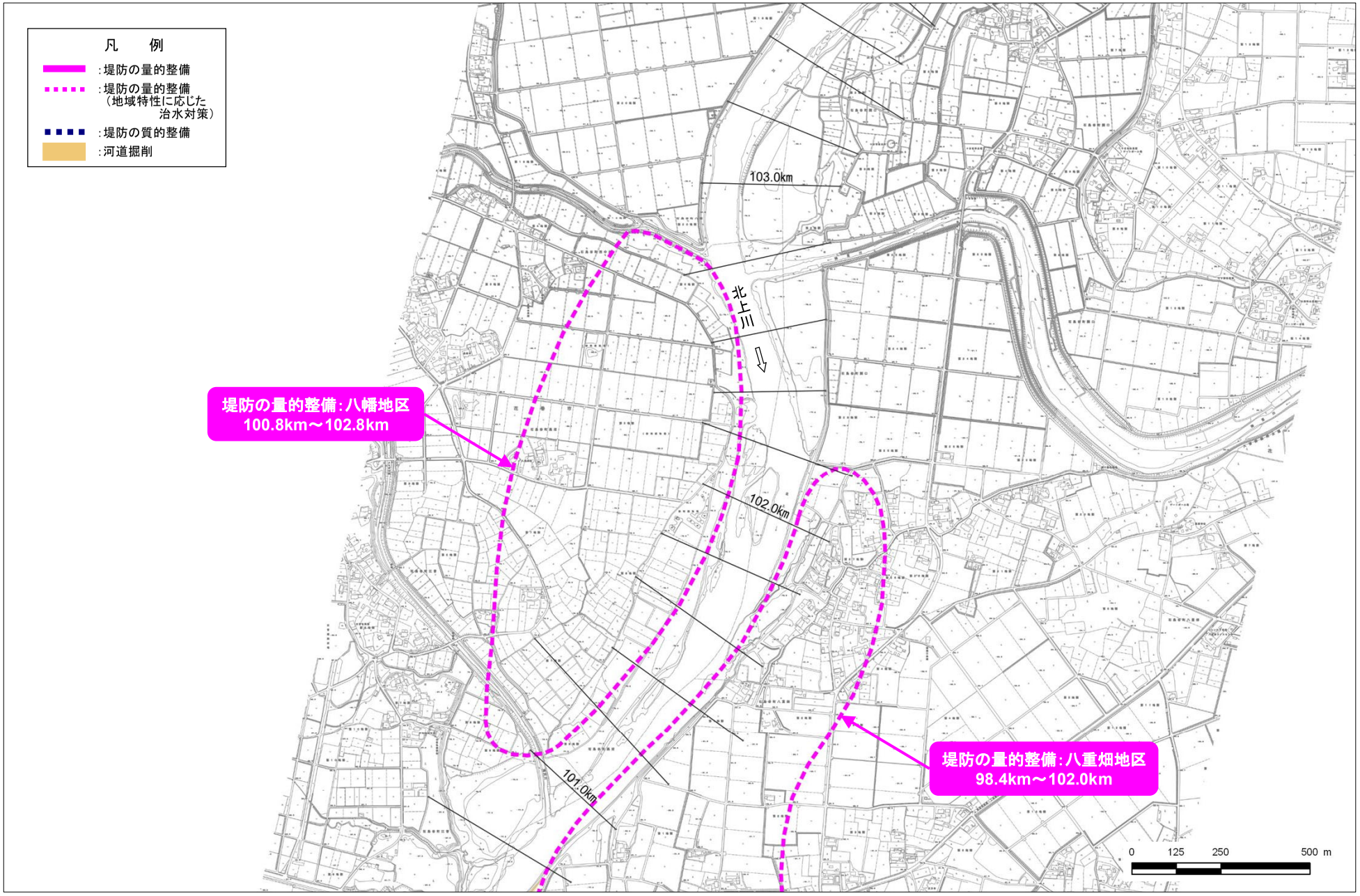

河川工事の施工箇所（県境から 100.8km～103.4km）

※実施位置等については、令和8年（2026年）度から概ね30年間での整備予定箇所であり、今後の状況の変化等により必要に応じて本表に示していない場所においても施工することがある。
※堤防の量的整備や質的整備、河道掘削には、関連する水門、樋門・樋管、橋梁等の新設・改築を含みます。

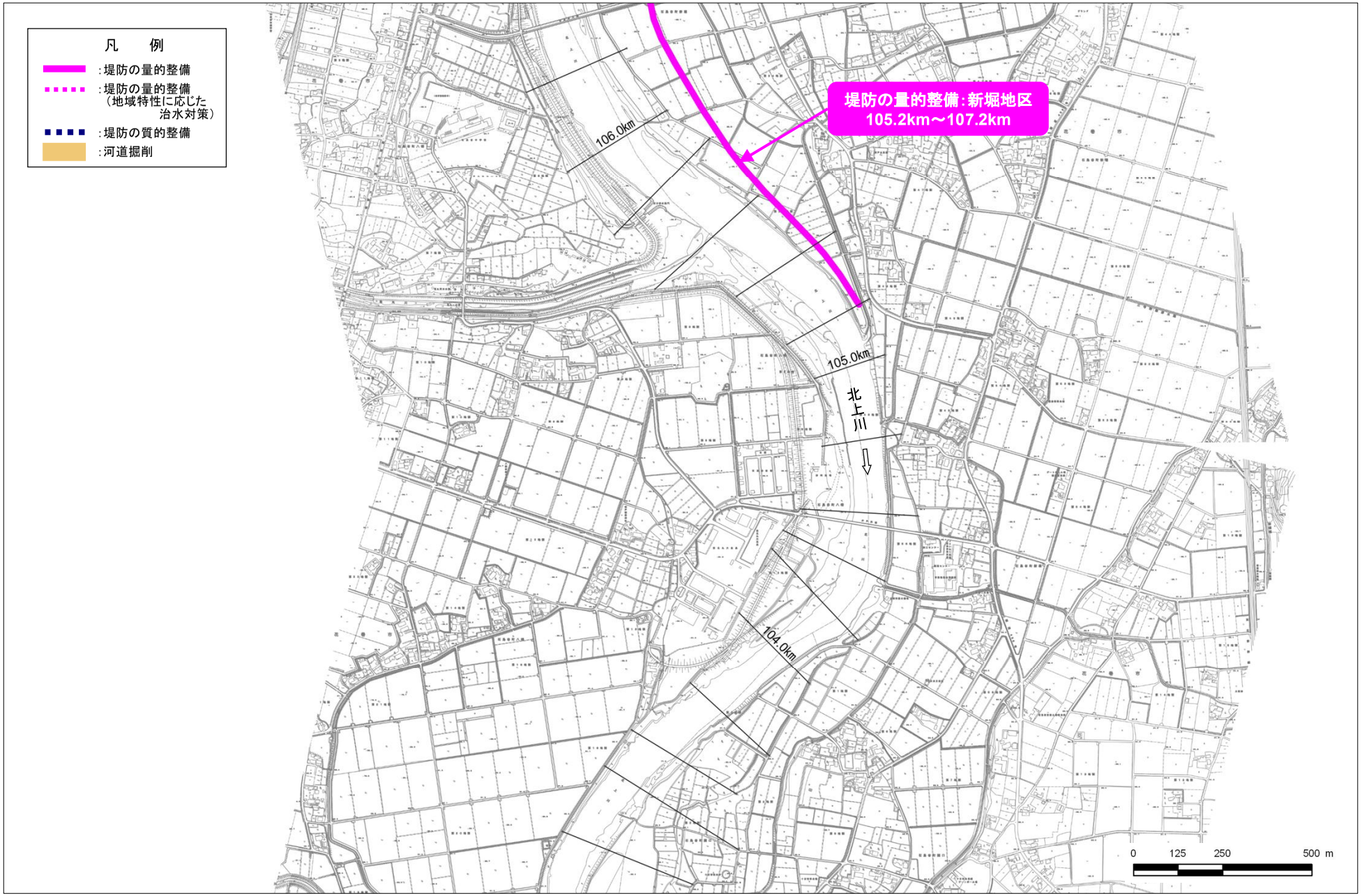

河川工事の施工箇所（県境から 103.4km～106.2km）

※実施位置等については、令和8年（2026年）度から概ね30年間での整備予定箇所であり、今後の状況の変化等により必要に応じて本表に示していない場所においても施工することがある。
※堤防の量的整備や質的整備、河道掘削には、関連する水門、樋門・樋管、橋梁等の新設・改築を含みます。

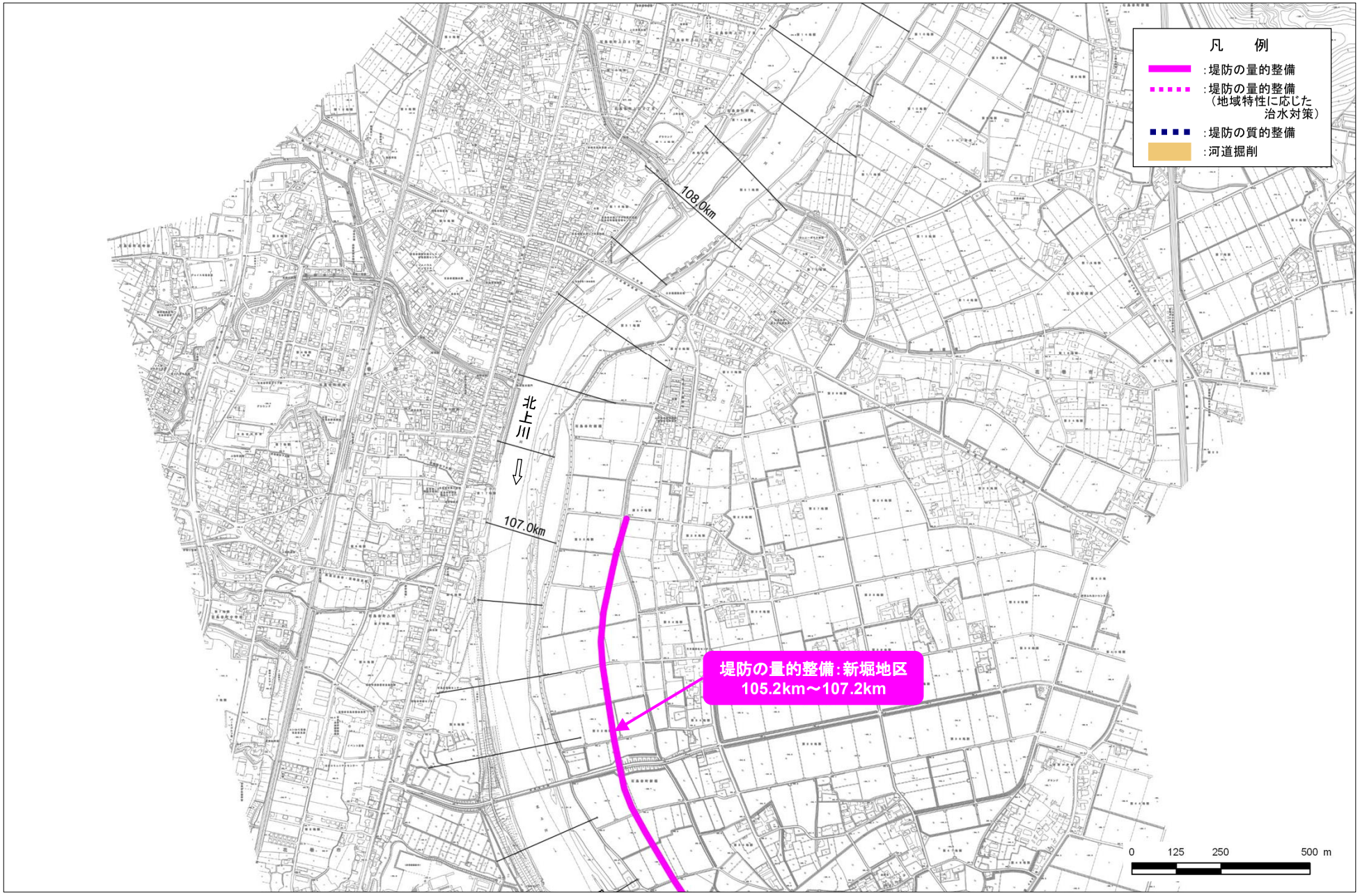

河川工事の施工箇所（県境から 106.2km～108.6km）

※実施位置等については、令和8年（2026年）度から概ね30年間での整備予定箇所であり、今後の状況の変化等により必要に応じて本表に示していない場所においても施工することがある。
※堤防の量的整備や質的整備、河道掘削には、関連する水門、樋門・樋管、橋梁等の新設・改築を含みます。

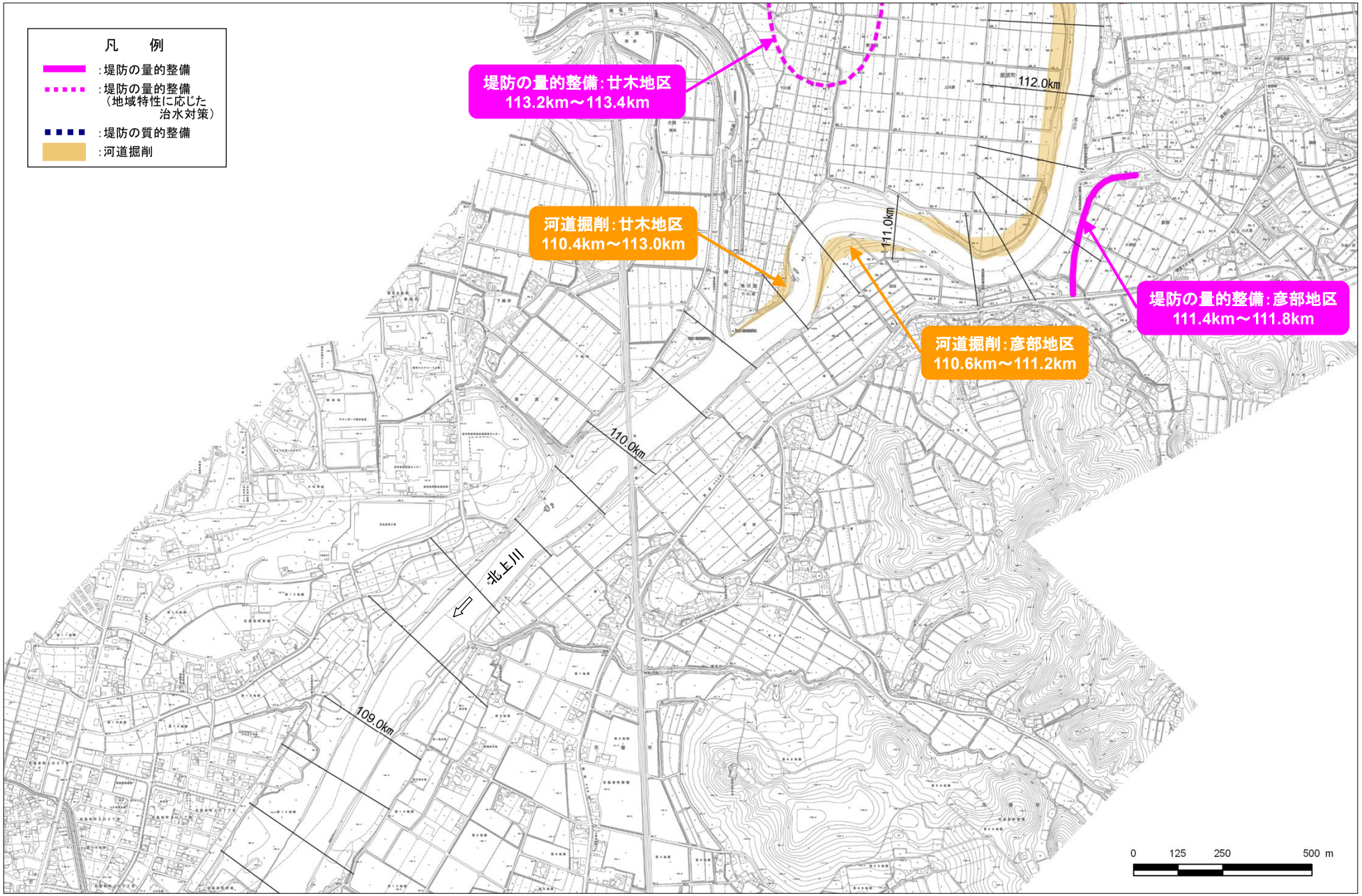

河川工事の施工箇所（県境から 108.6km～112.0km）

※実施位置等については、令和8年（2026年）度から概ね30年間での整備予定箇所であり、今後の状況の変化等により必要に応じて本表に示していない場所においても施工することがある。
※堤防の量的整備や質的整備、河道掘削には、関連する水門、樋門・樋管、橋梁等の新設・改築を含みます。

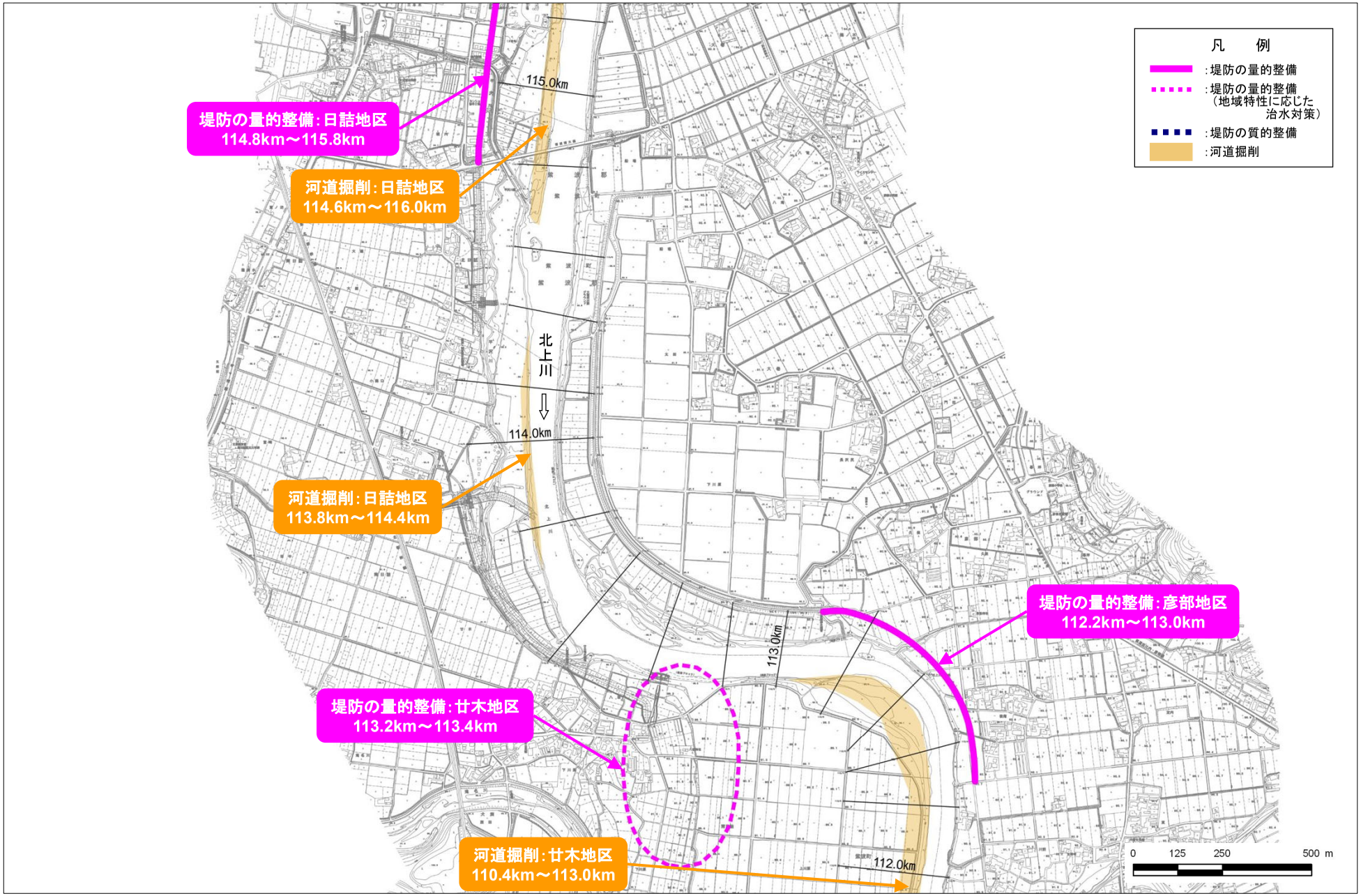

河川工事の施工箇所（県境から 112.0km～115.2km）

※実施位置等については、令和8年（2026年）度から概ね30年間での整備予定箇所であり、今後の状況の変化等により必要に応じて本表に示していない場所においても施工することがある。
※堤防の量的整備や質的整備、河道掘削には、関連する水門、樋門・樋管、橋梁等の新設・改築を含みます。

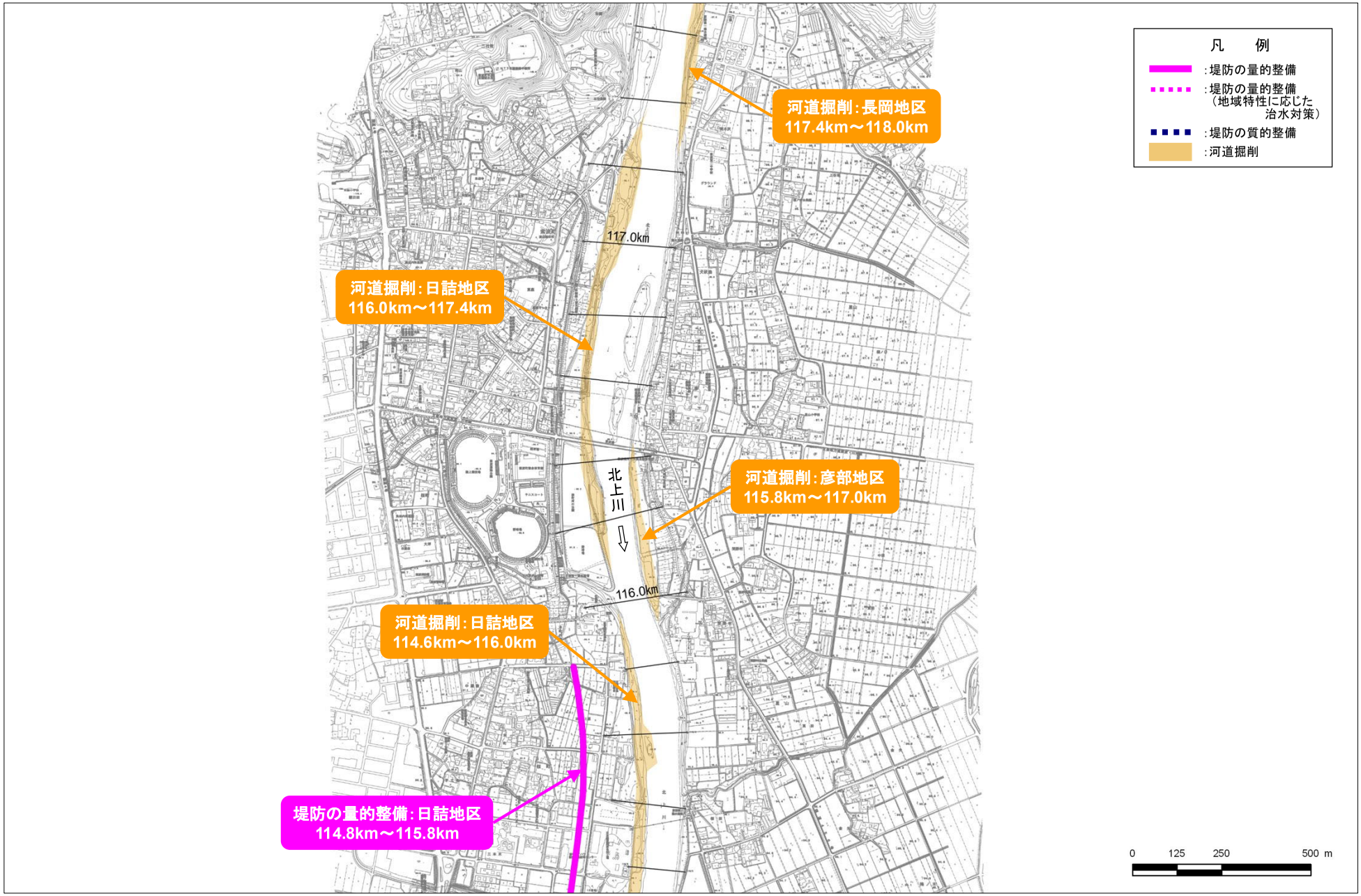

河川工事の施工箇所（県境から 115.2km～117.6km）

※実施位置等については、令和8年（2026年）度から概ね30年間での整備予定箇所であり、今後の状況の変化等により必要に応じて本表に示していない場所においても施工することがある。
※堤防の量的整備や質的整備、河道掘削には、関連する水門、樋門・樋管、橋梁等の新設・改築を含みます。

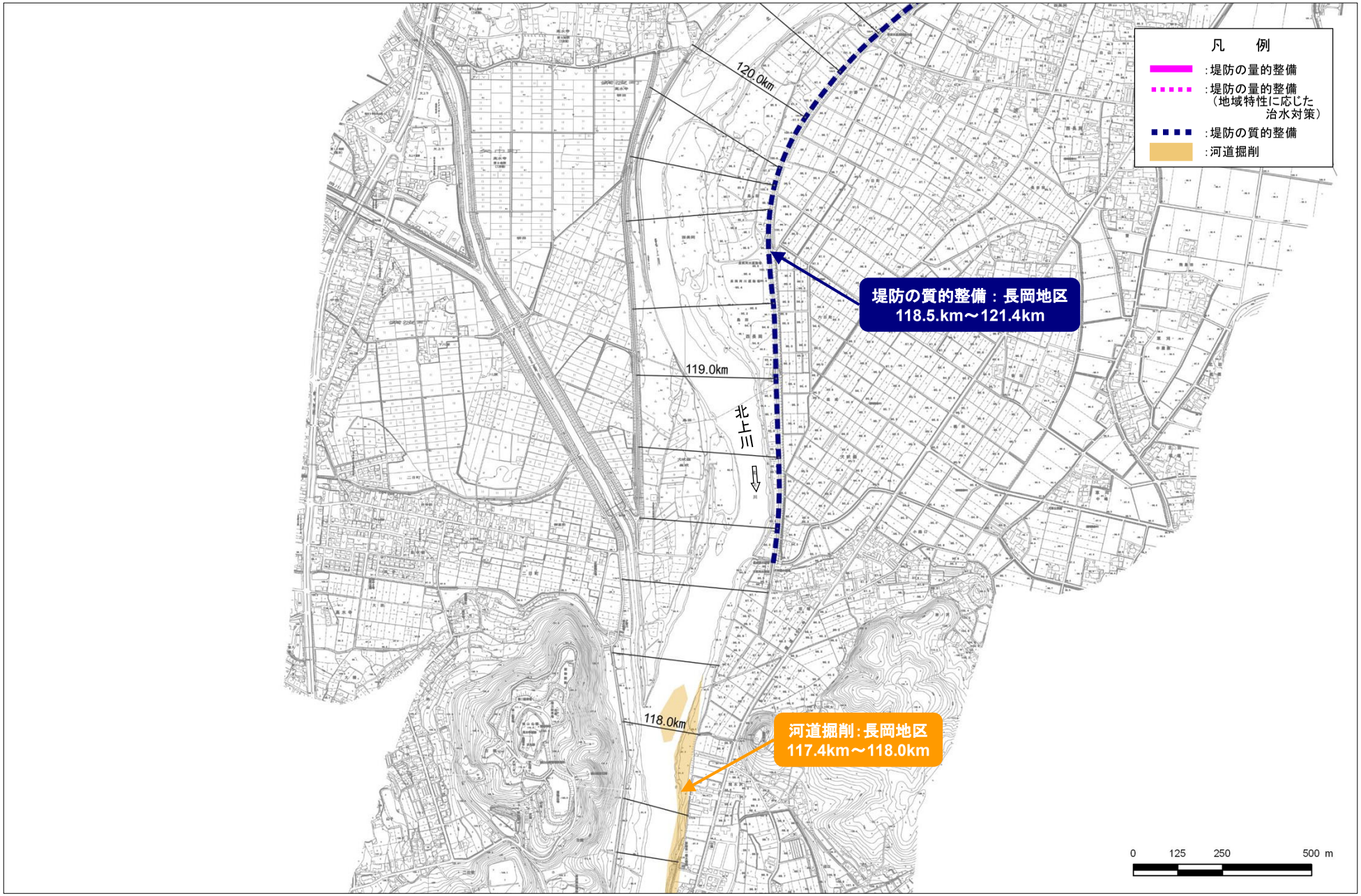

河川工事の施工箇所（県境から 117.6km～120.0km）

※実施位置等については、令和8年（2026年）度から概ね30年間での整備予定箇所であり、今後の状況の変化等により必要に応じて本表に示していない場所においても施工することがある。
※堤防の量的整備や質的整備、河道掘削には、関連する水門、樋門・樋管、橋梁等の新設・改築を含みます。

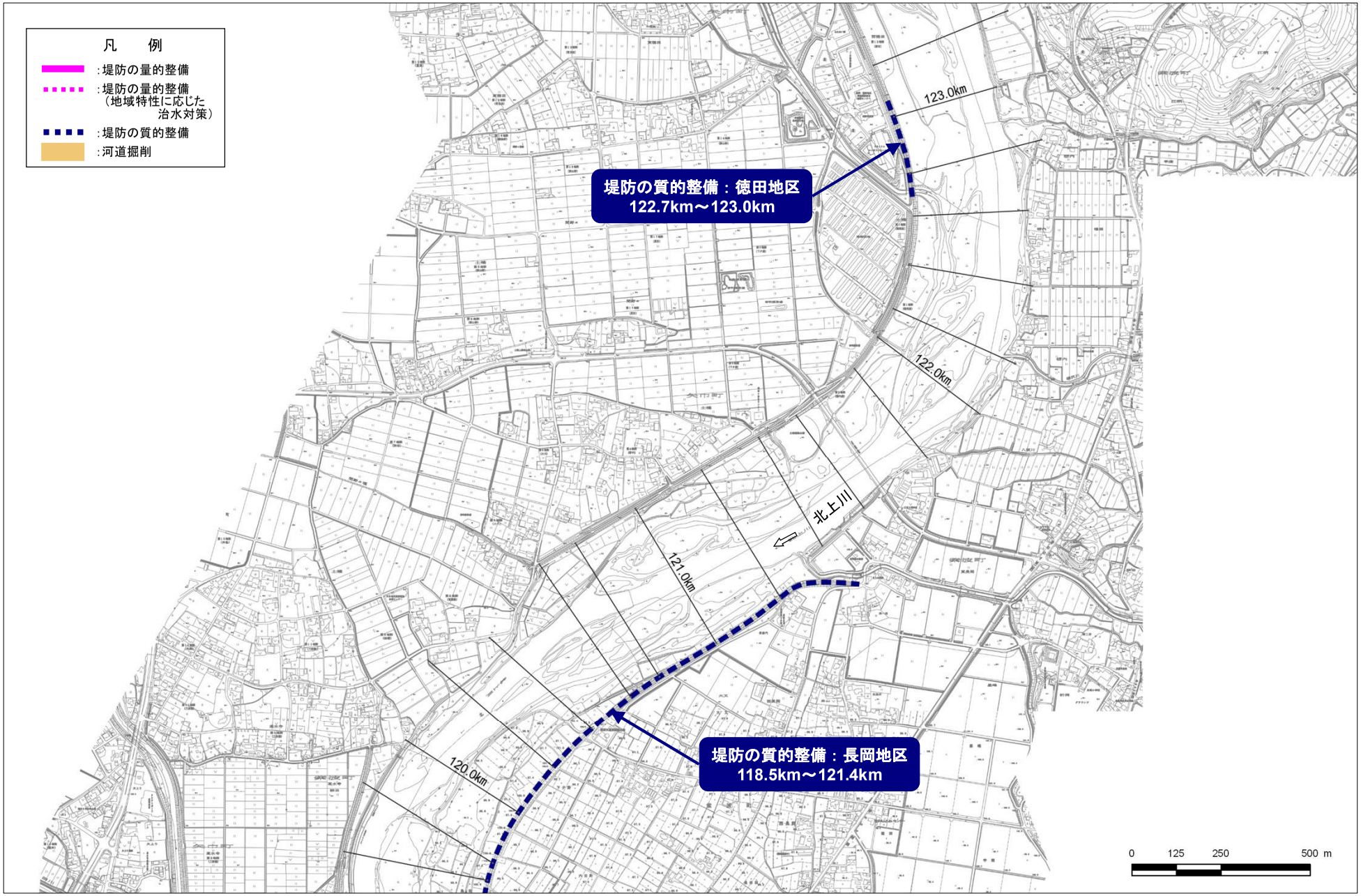

河川工事の施工箇所（県境から 120.0km～123.2km）

※実施位置等については、令和8年（2026年）度から概ね30年間での整備予定箇所であり、今後の状況の変化等により必要に応じて本表に示していない場所においても施工することがある。
※堤防の量的整備や質的整備、河道掘削には、関連する水門、樋門・樋管、橋梁等の新設・改築を含みます。

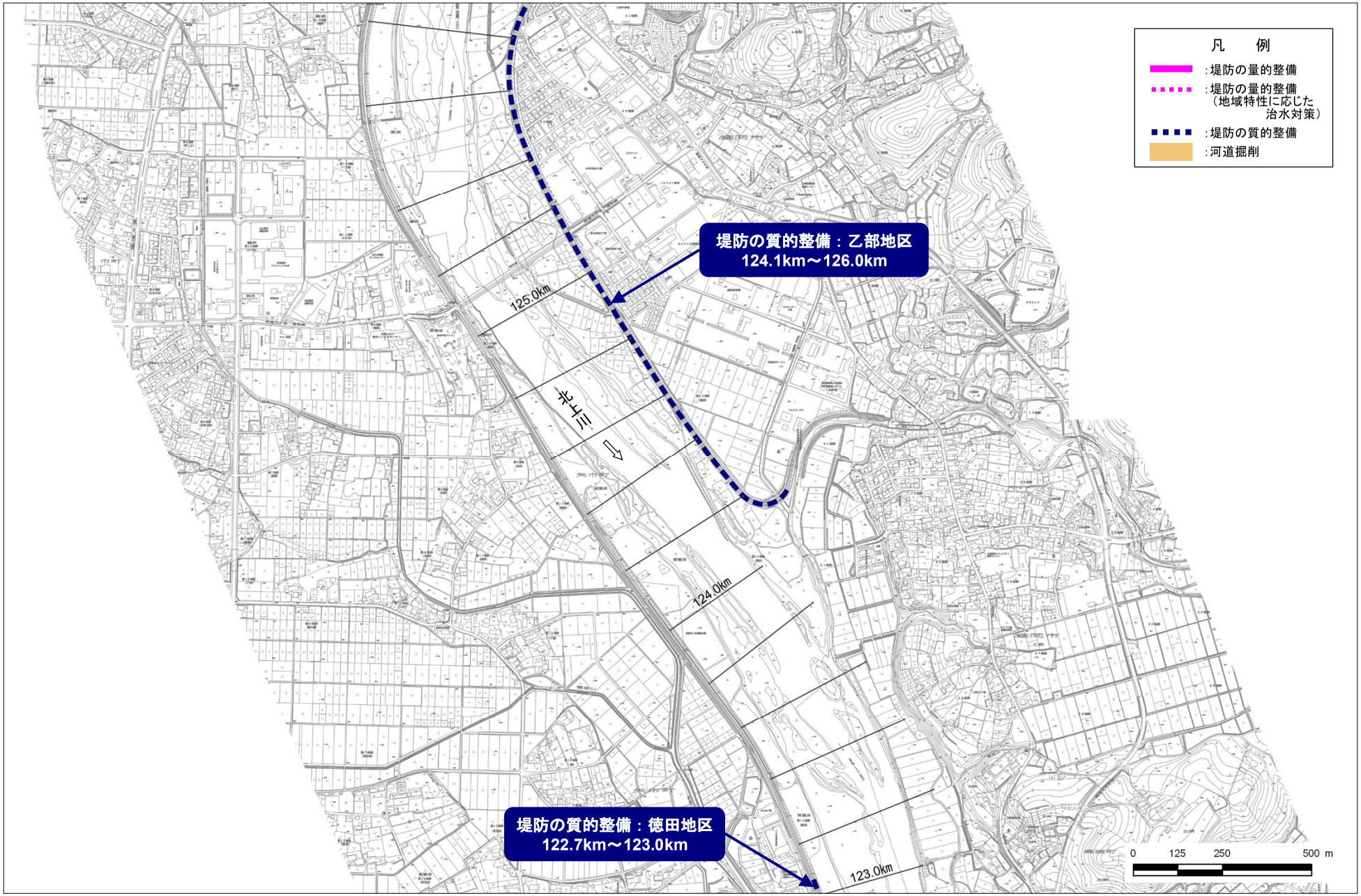

河川工事の施工箇所（県境から 123.2km～125.8km）

※実施位置等については、令和8年（2026年）度から概ね30年間での整備予定箇所であり、今後の状況の変化等により必要に応じて本表に示していない場所においても施工することがある。
※堤防の量的整備や質的整備、河道掘削には、関連する水門、樋門・樋管、橋梁等の新設・改築を含みます。

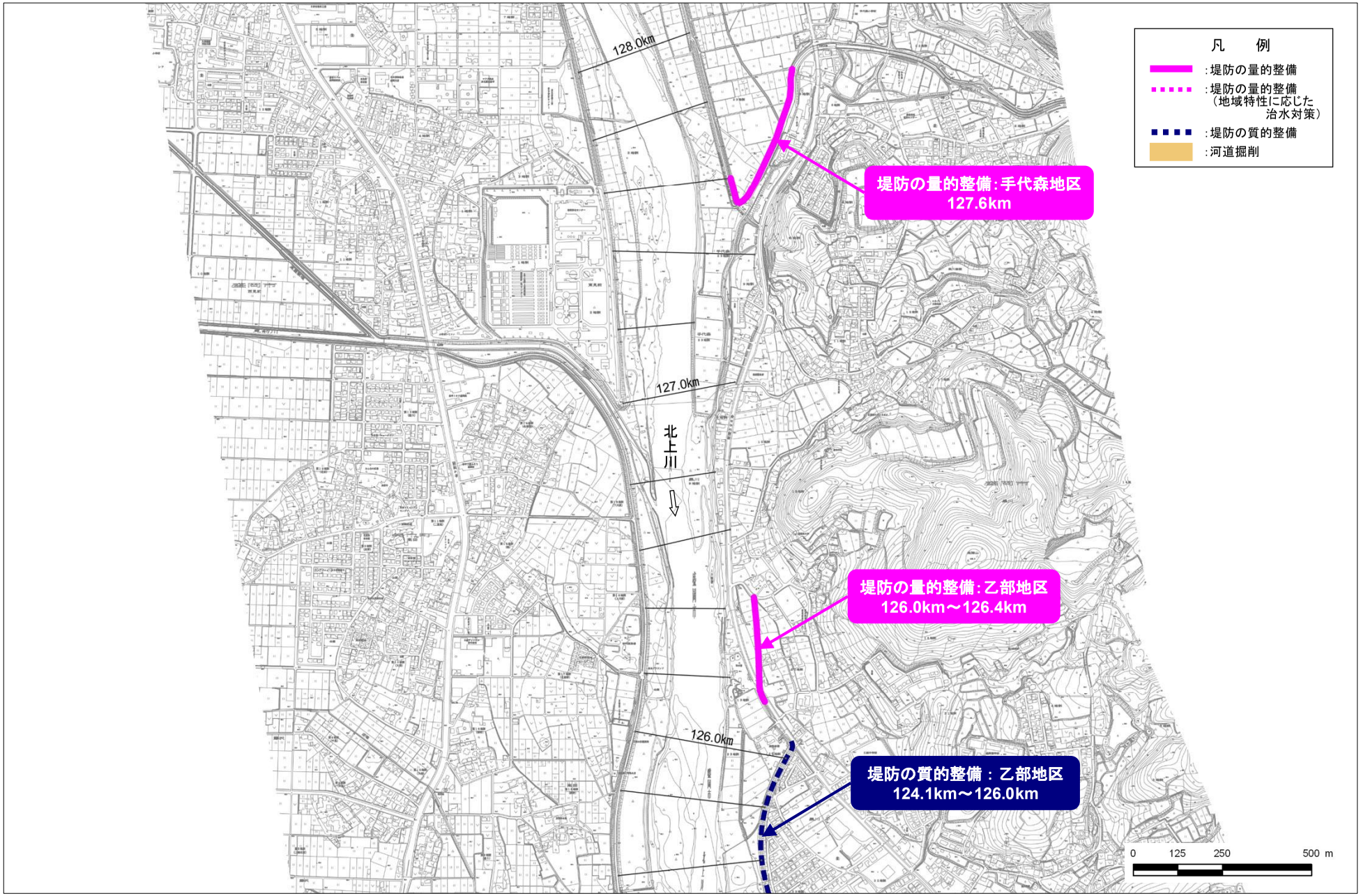

河川工事の施工箇所（県境から 125.8km～128.0km）

※実施位置等については、令和8年（2026年）度から概ね30年間での整備予定箇所であり、今後の状況の変化等により必要に応じて本表に示していない場所においても施工することがある。
※堤防の量的整備や質的整備、河道掘削には、関連する水門、樋門・樋管、橋梁等の新設・改築を含みます。

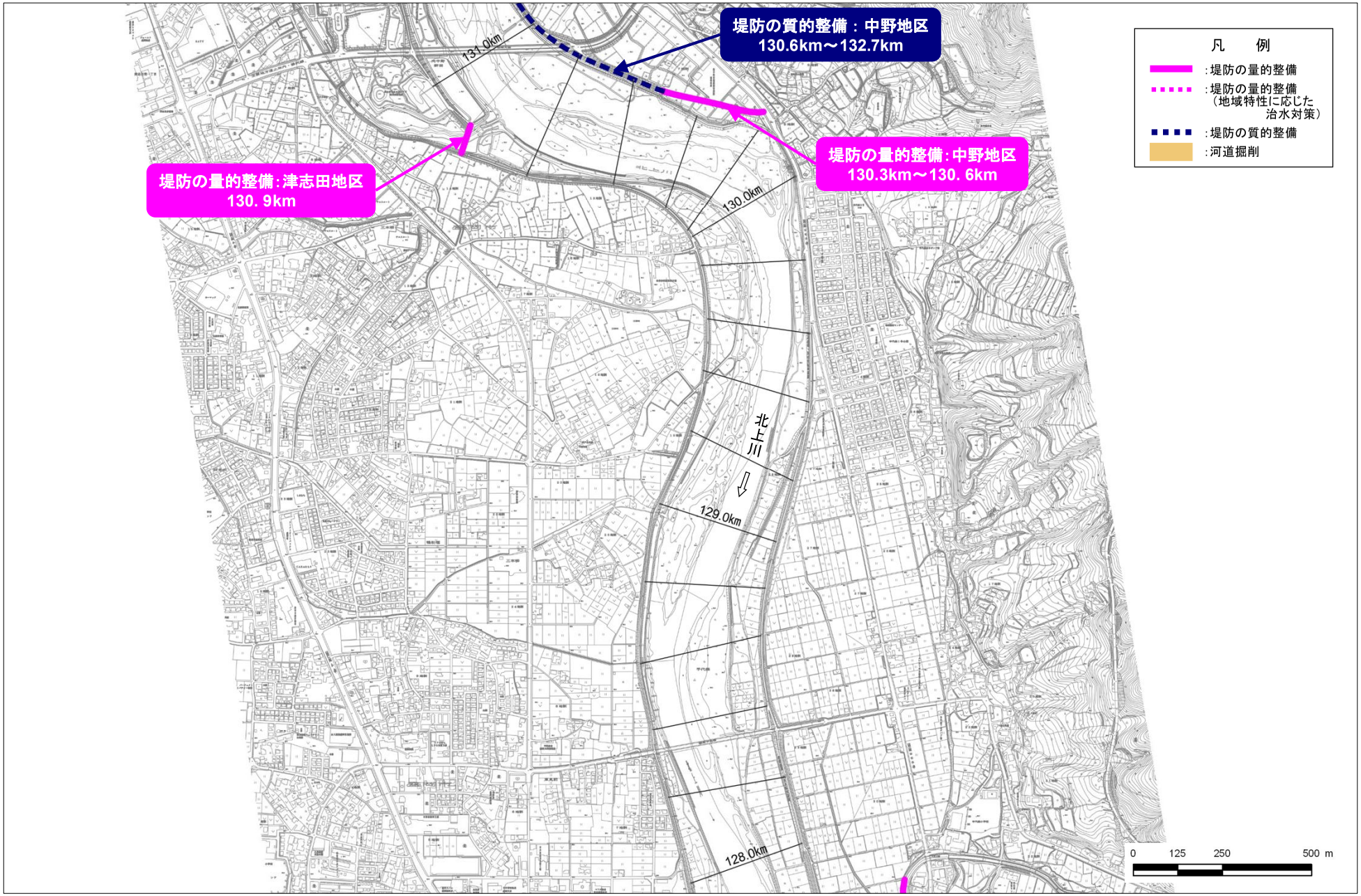

河川工事の施工箇所（県境から 128.0km～131.0km）

※実施位置等については、令和8年（2026年）度から概ね30年間での整備予定箇所であり、今後の状況の変化等により必要に応じて本表に示していない場所においても施工することがある。
※堤防の量的整備や質的整備、河道掘削には、関連する水門、樋門・樋管、橋梁等の新設・改築を含みます。

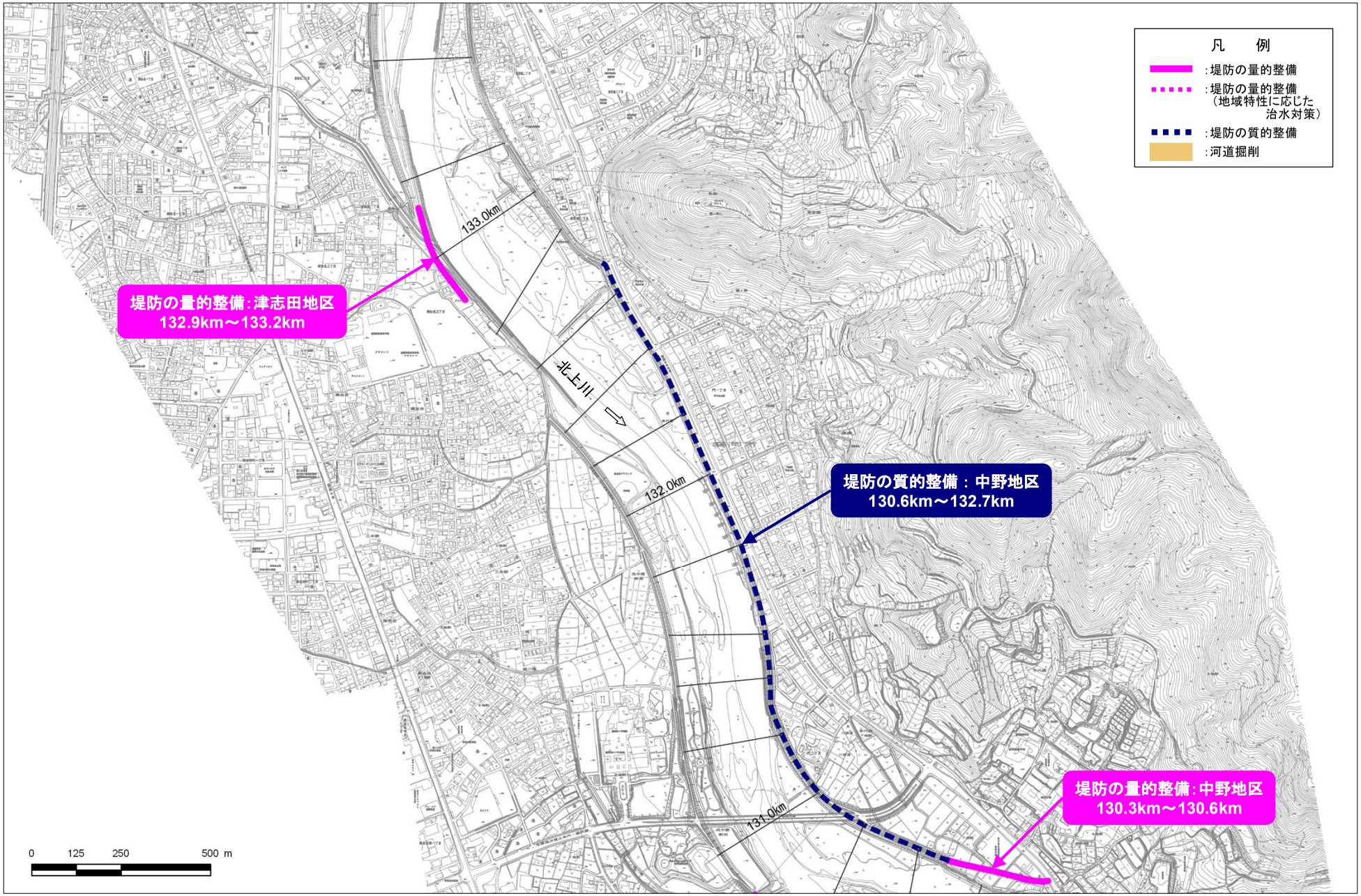

河川工事の施工箇所（県境から 131.0km～133.4km）

※実施位置等については、令和8年（2026年）度から概ね30年間での整備予定箇所であり、今後の状況の変化等により必要に応じて本表に示していない場所においても施工することがある。
※堤防の量的整備や質的整備、河道掘削には、関連する水門、樋門・樋管、橋梁等の新設・改築を含みます。

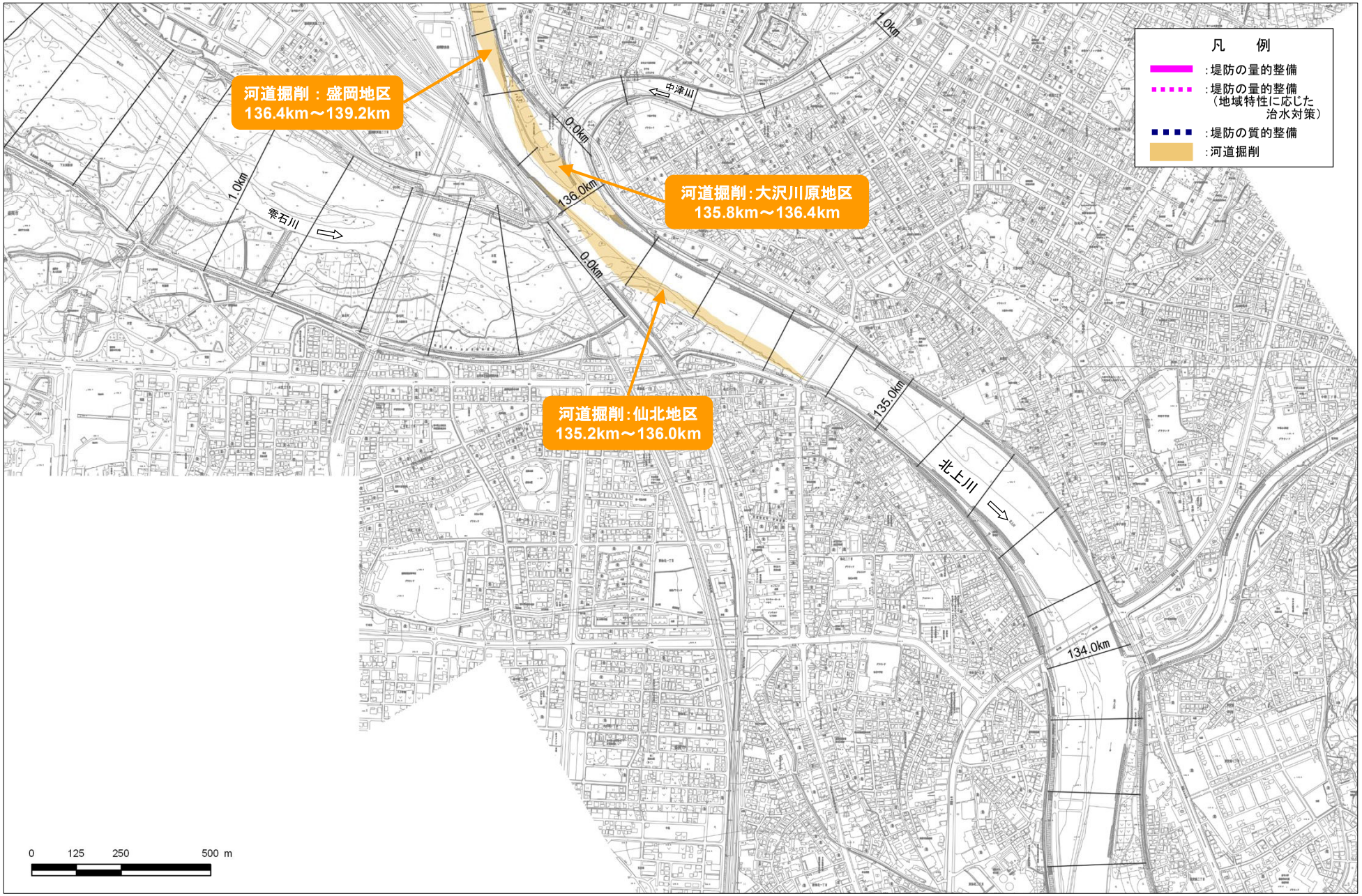

河川工事の施工箇所（県境から 133.4km～136.6km）

※実施位置等については、令和8年（2026年）度から概ね30年間での整備予定箇所であり、今後の状況の変化等により必要に応じて本表に示していない場所においても施工することがある。
※堤防の量的整備や質的整備、河道掘削には、関連する水門、樋門・樋管、橋梁等の新設・改築を含みます。

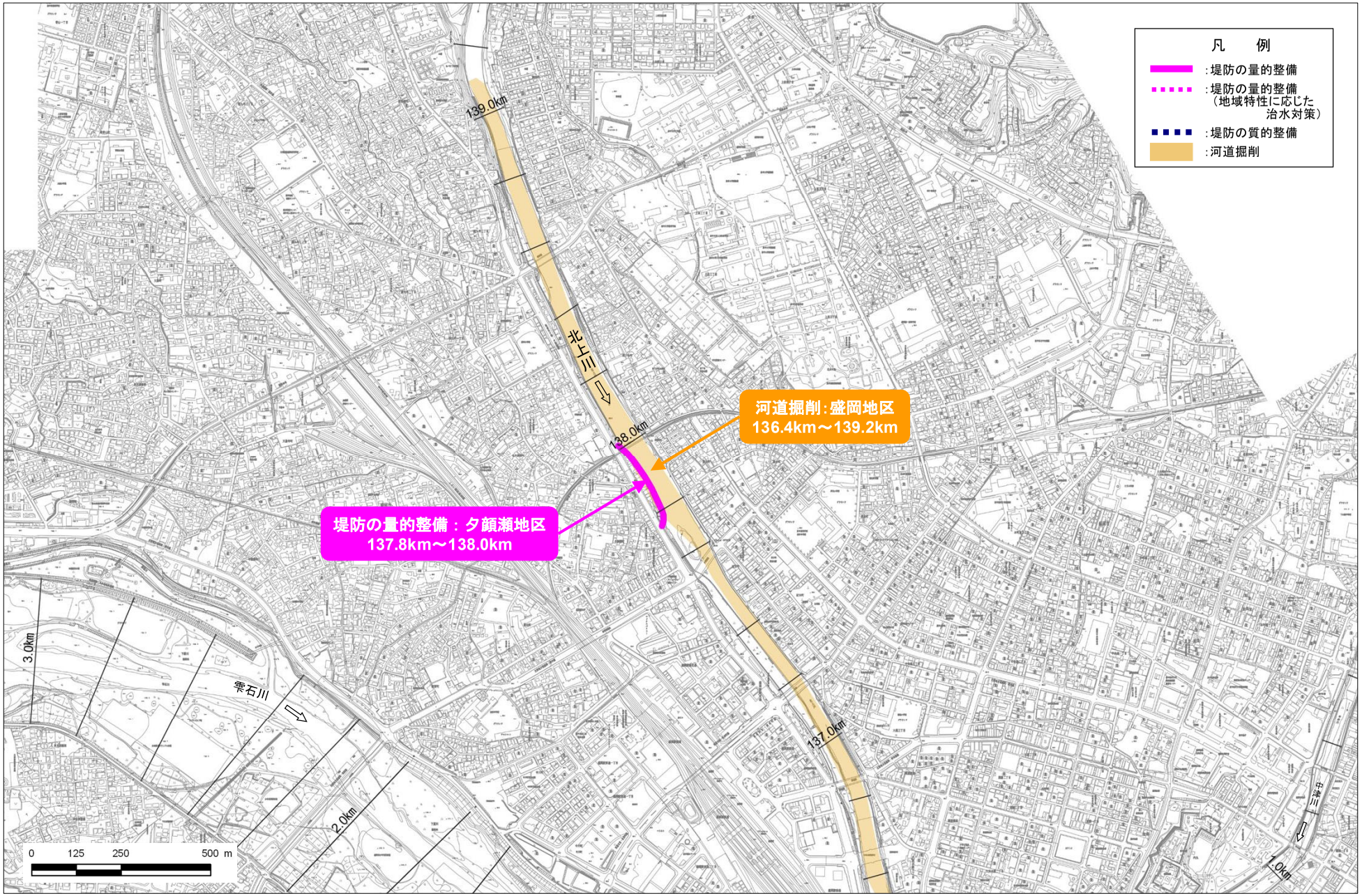

河川工事の施工箇所（県境から 136.6km～139.0km）

※実施位置等については、令和8年（2026年）度から概ね30年間での整備予定箇所であり、今後の状況の変化等により必要に応じて本表に示していない場所においても施工することがある。
※堤防の量的整備や質的整備、河道掘削には、関連する水門、樋門・樋管、橋梁等の新設・改築を含みます。

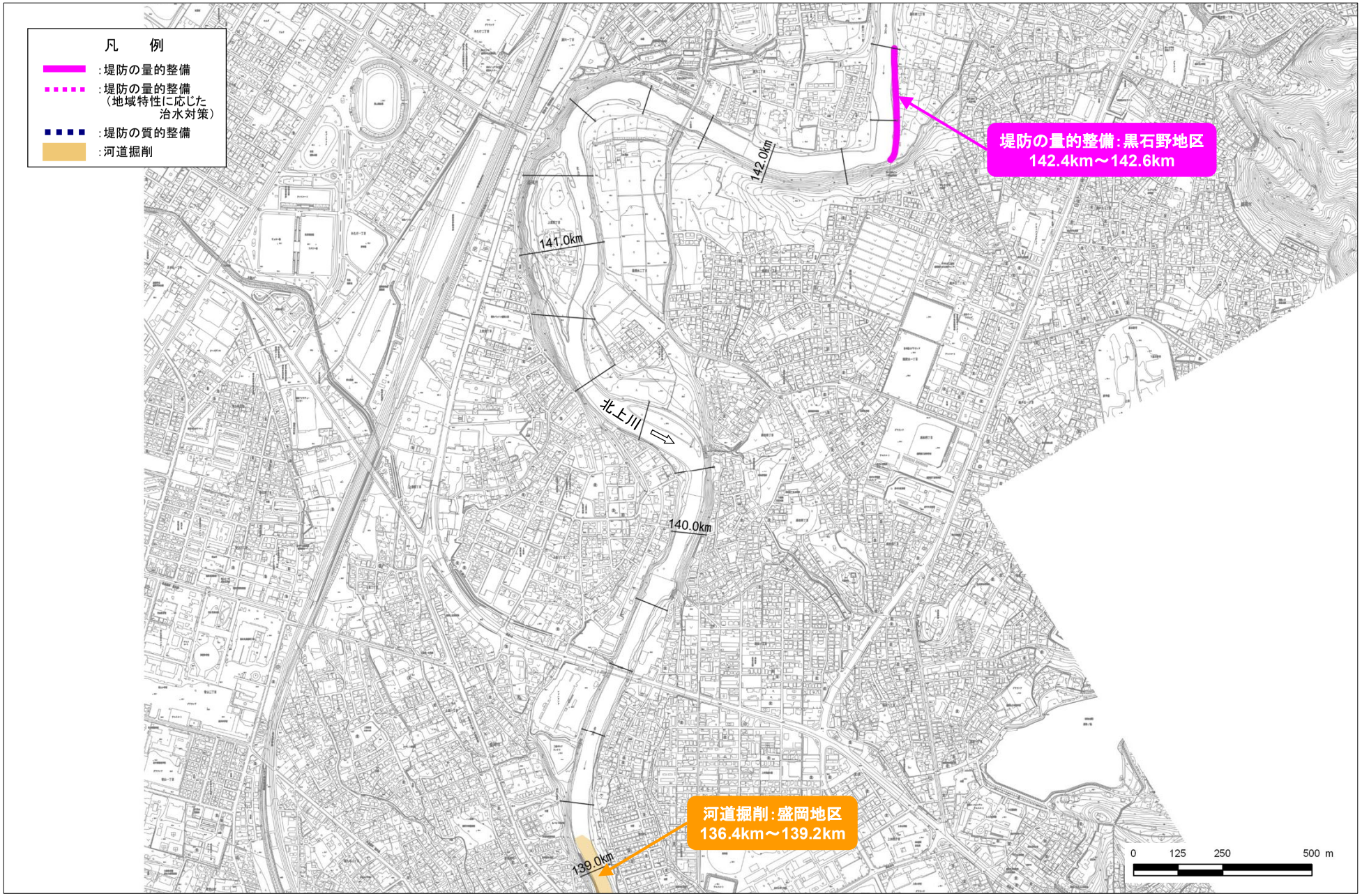

河川工事の施工箇所（県境から 139.0km～142.6km）

※実施位置等については、令和8年（2026年）度から概ね30年間での整備予定箇所であり、今後の状況の変化等により必要に応じて本表に示していない場所においても施工することがある。
※堤防の量的整備や質的整備、河道掘削には、関連する水門、樋門・樋管、橋梁等の新設・改築を含みます。



河川工事の施工箇所（県境から 142.6km～144.0km）

※実施位置等については、令和8年（2026年）度から概ね30年間での整備予定箇所であり、今後の状況の変化等により必要に応じて本表に示していない場所においても施工することがある。
※堤防の量的整備や質的整備、河道掘削には、関連する水門、樋門・樋管、橋梁等の新設・改築を含みます。

堤防断面形状図

北上川[宮城県]－1

河口部[河口～9k/8(左岸)]

河口部[河口～5k/6(右岸)]

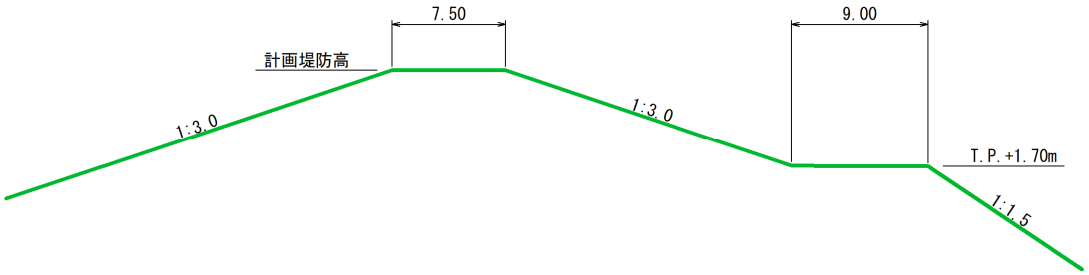

北上川[宮城県]－2

土堤[9k/8 より上流(左岸)]

土堤[5k/6 より上流(右岸)]

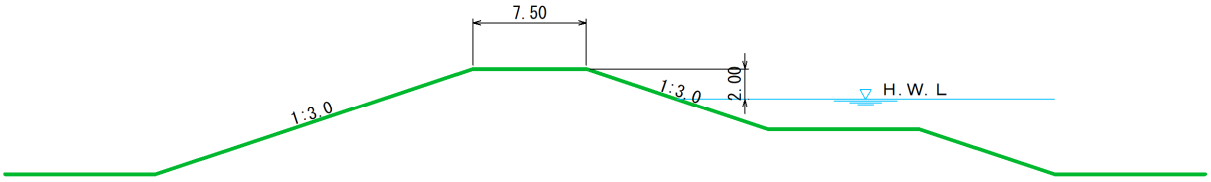

北上川[宮城県]－3

特殊堤[30k/9～32k/1(右岸)]

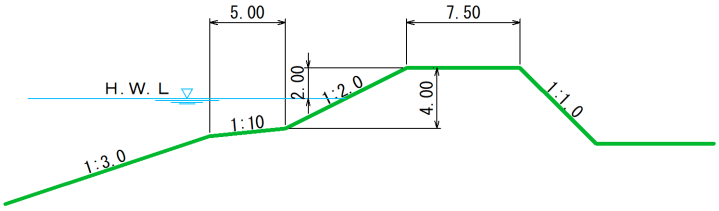

堤防断面形状図

北上川[岩手県]－1

土堤[0k/0～62k/6(遊水地区間 25k/6～38k/8 を除く)]

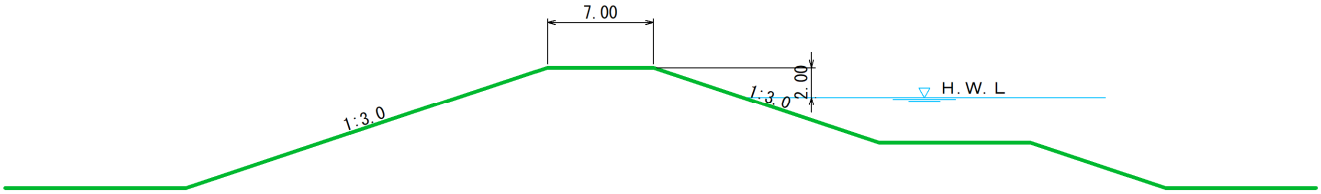

北上川[岩手県]－2

特殊堤[59k/2～60k/2(右岸)]

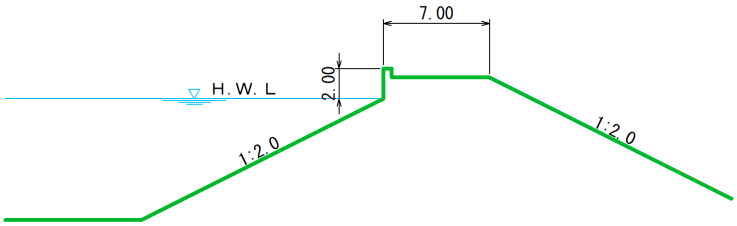

北上川[岩手県]－3

土堤[62k/6～93k/0(左岸)]

土堤[62k/6～74k/4(右岸)]

土堤[76k/4～93k/2(右岸)]

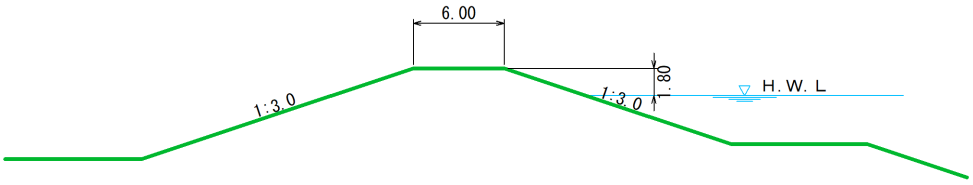

北上川[岩手県]－4

特殊堤[75k/6～76k/2(右岸)]

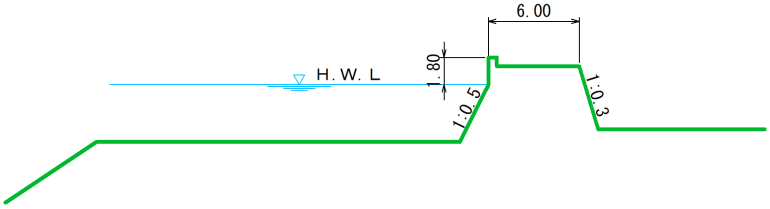

堤防断面形状図

北上川[岩手県]－５

土堤[94k/0～110k/6(左岸)]

土堤[99k/2～107k/2(右岸)]

土堤[108k/0～110k/4(右岸)]

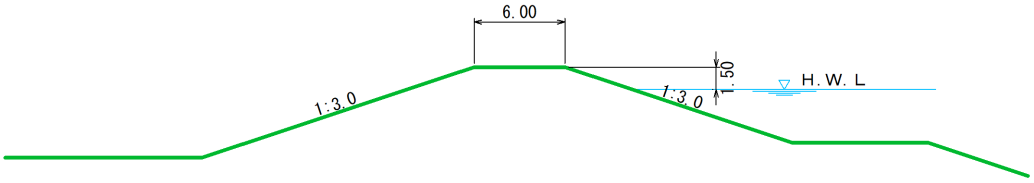

北上川[岩手県]－６

特殊堤[107k/2～108k/0(右岸)]

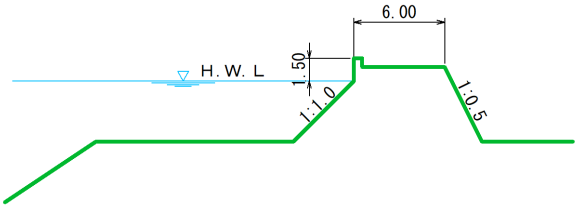

北上川[岩手県]－７

土堤[110k/6～134k/0(左岸)]

土堤[110k/6～134k/8(右岸)]

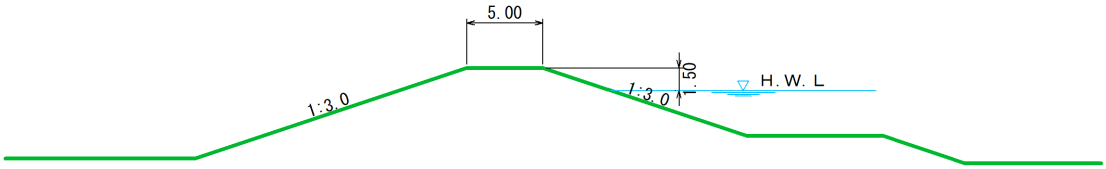

北上川[岩手県]－８

特殊堤[134k/2～136k/0(左岸)]

特殊堤[134k/8～135k/2(右岸)]

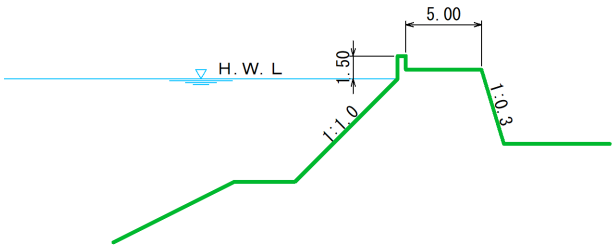

堤防断面形状図

北上川[岩手県]－９

土堤[136k/4(左岸)]
土堤[140k/0～140k/4(右岸)]
土堤[142k/4～143k/8(右岸)]

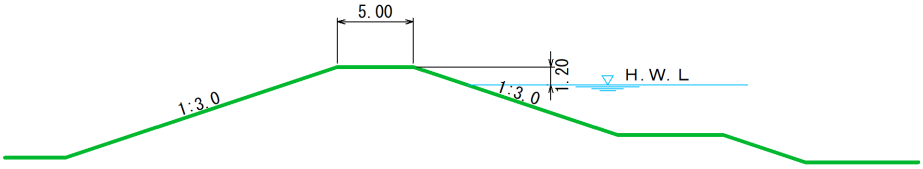

北上川[岩手県]－１０

特殊堤[136k/6～136k/8(左岸)]
特殊堤[136k/4～138k/6(右岸)]
特殊堤[141k/6(右岸)]

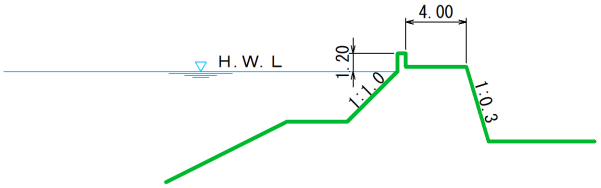

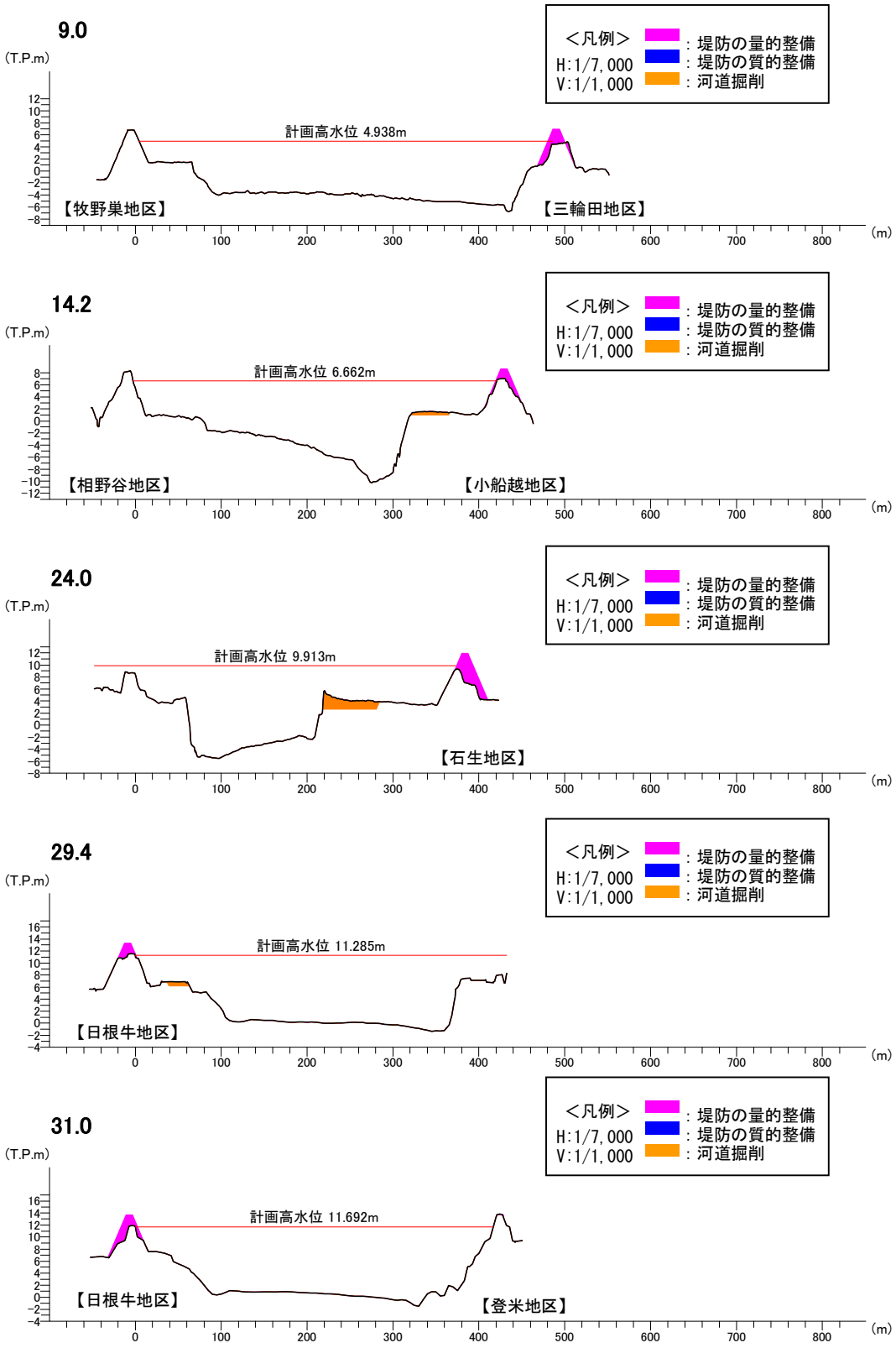

代表横断図（河口から 9.0km～31.0km）

※横断図は、上流から見た断面であり、左側が左岸、右側が右岸です。
※実施位置等については、令和 8 年（2026 年）度から概ね 30 年間での整備予定箇所であり、今後の状況の変化等により必要に応じて本表に示していない場所においても施工することがある。

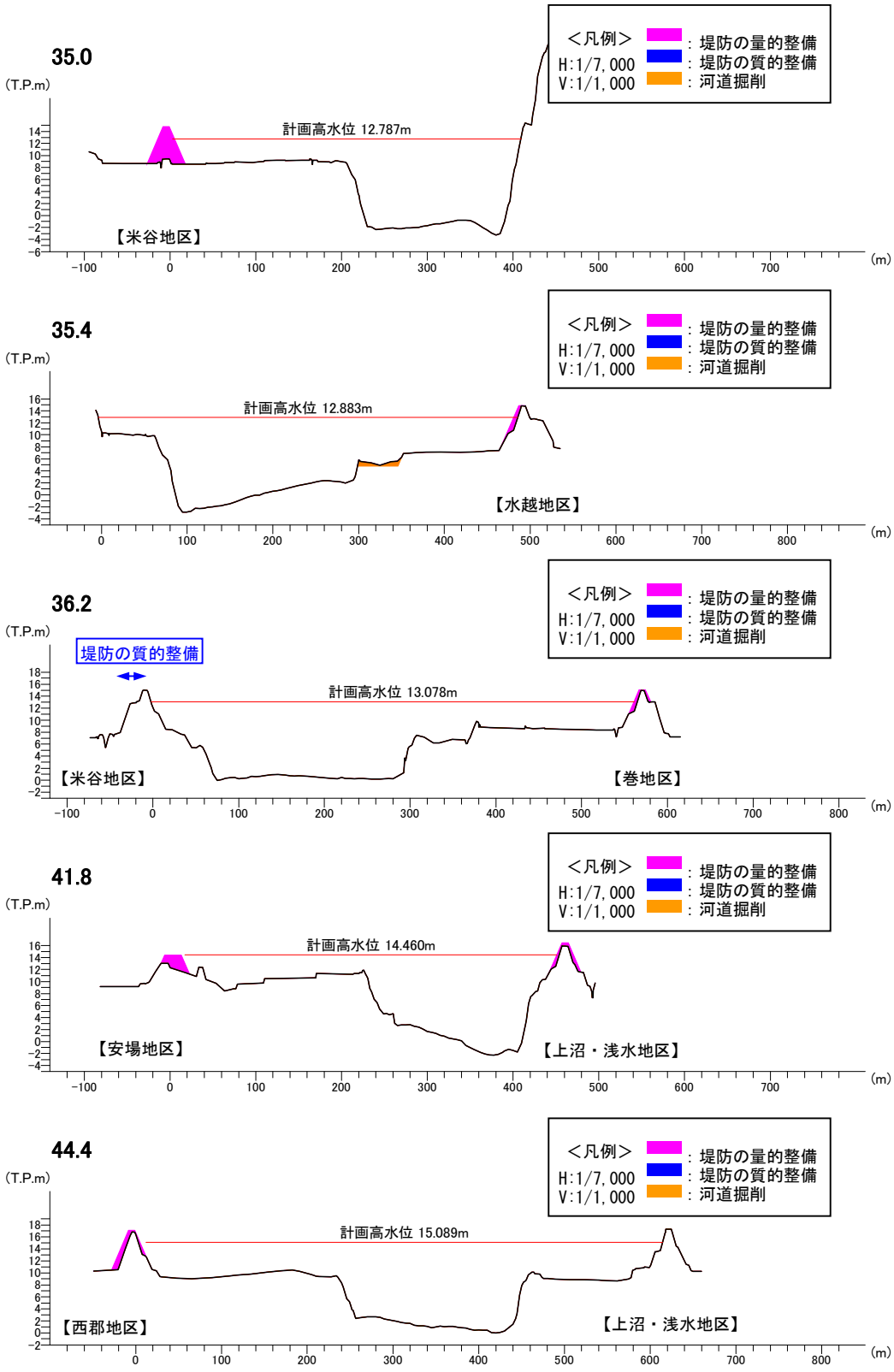

代表横断図（河口から 35.0km～44.4km）

※横断図は、上流から見た断面であり、左側が左岸、右側が右岸です。
※実施位置等については、令和 8 年（2026 年）度から概ね 30 年間での整備予定箇所であり、今後の状況の変化等により必要に応じて本表に示していない場所においても施工することがある。

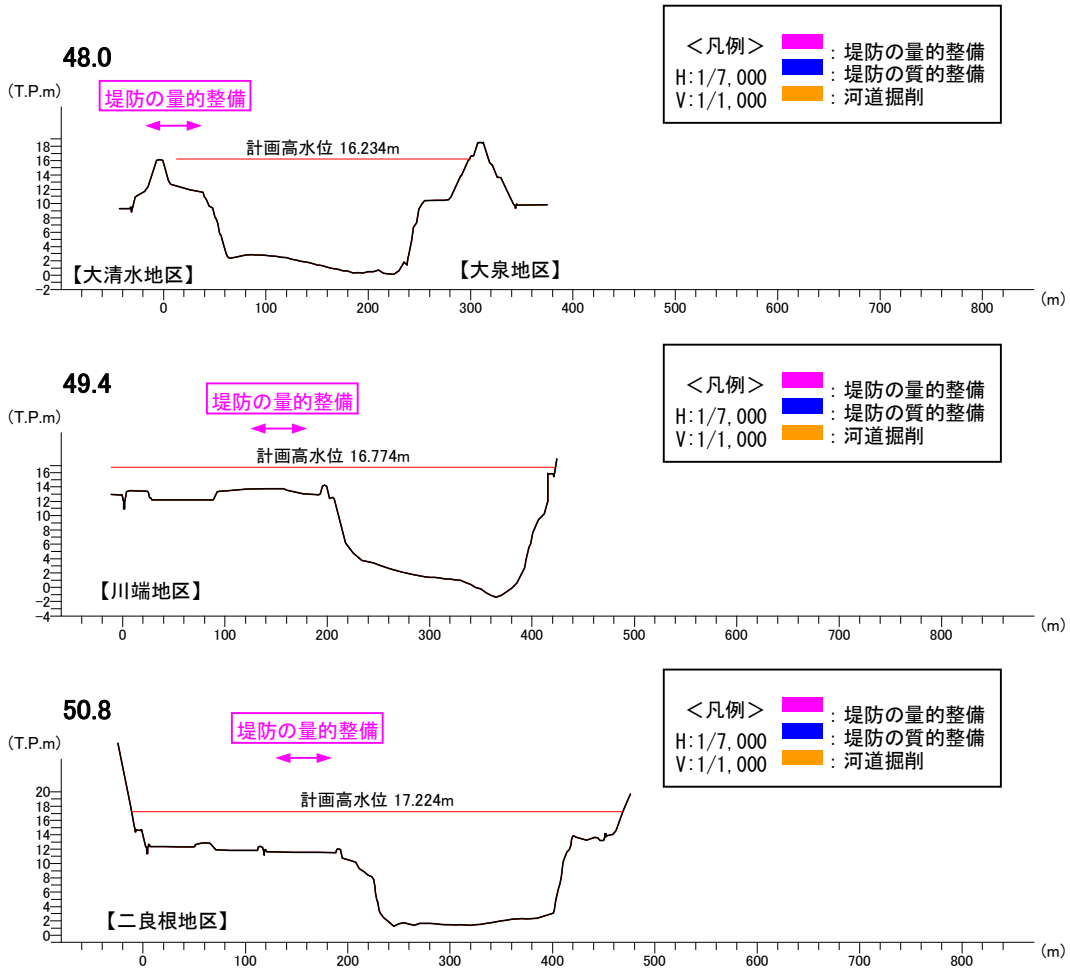

代表横断図（河口から 48.0km～50.8km）

※横断図は、上流から見た断面であり、左側が左岸、右側が右岸です。
※実施位置等については、令和 8 年（2026 年）度から概ね 30 年間での整備予定箇所であり、今後の状況の変化等により必要に応じて本表に示していない場所においても施工することがある。

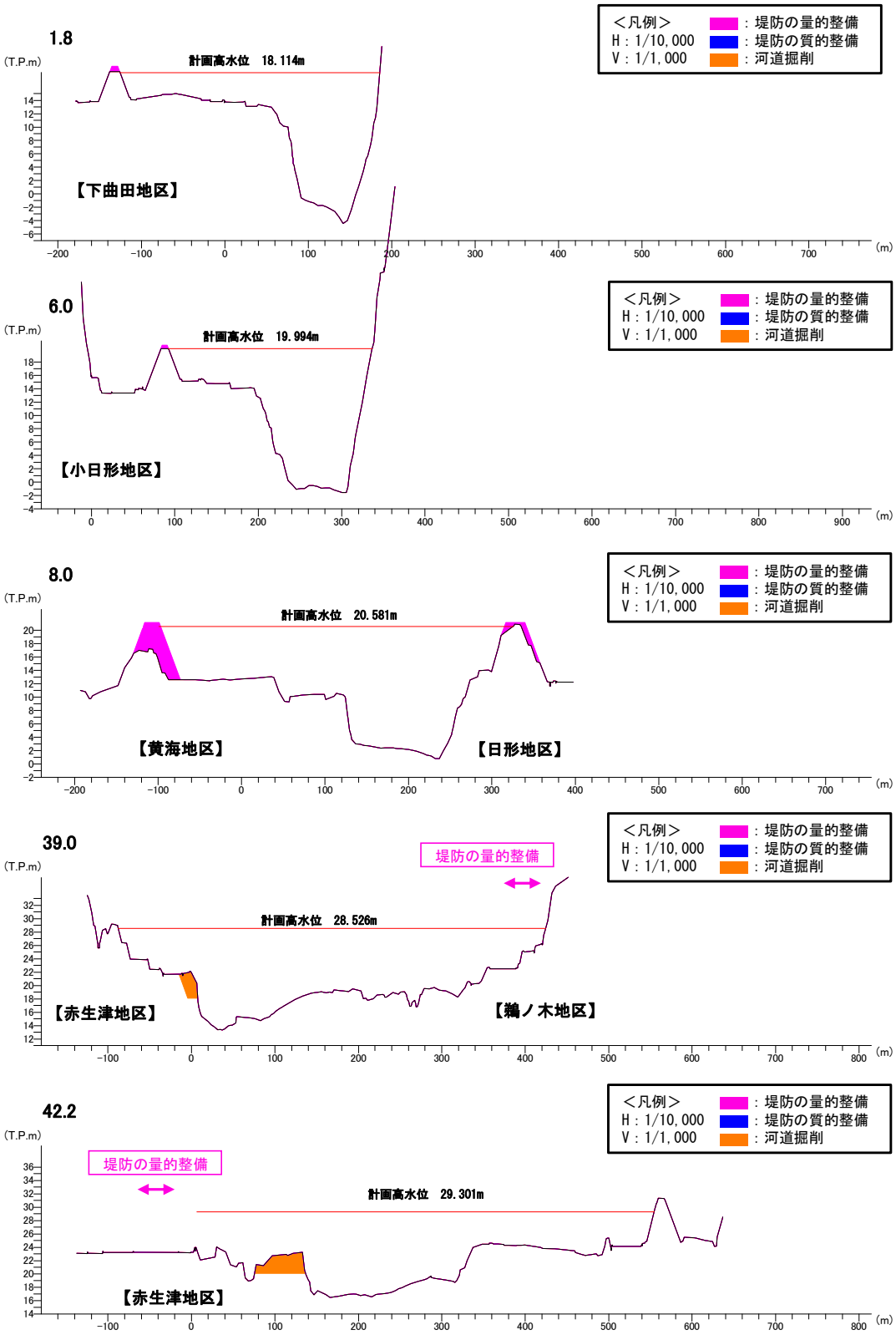

代表横断図（県境から 1.8km～42.2km）

※横断図は、上流から見た断面であり、左側が左岸、右側が右岸です。
※実施位置等については、令和 8 年（2026 年）度から概ね 30 年間での整備予定箇所であり、今後の状況の変化等により必要に応じて本表に示していない場所においても施工することがある。

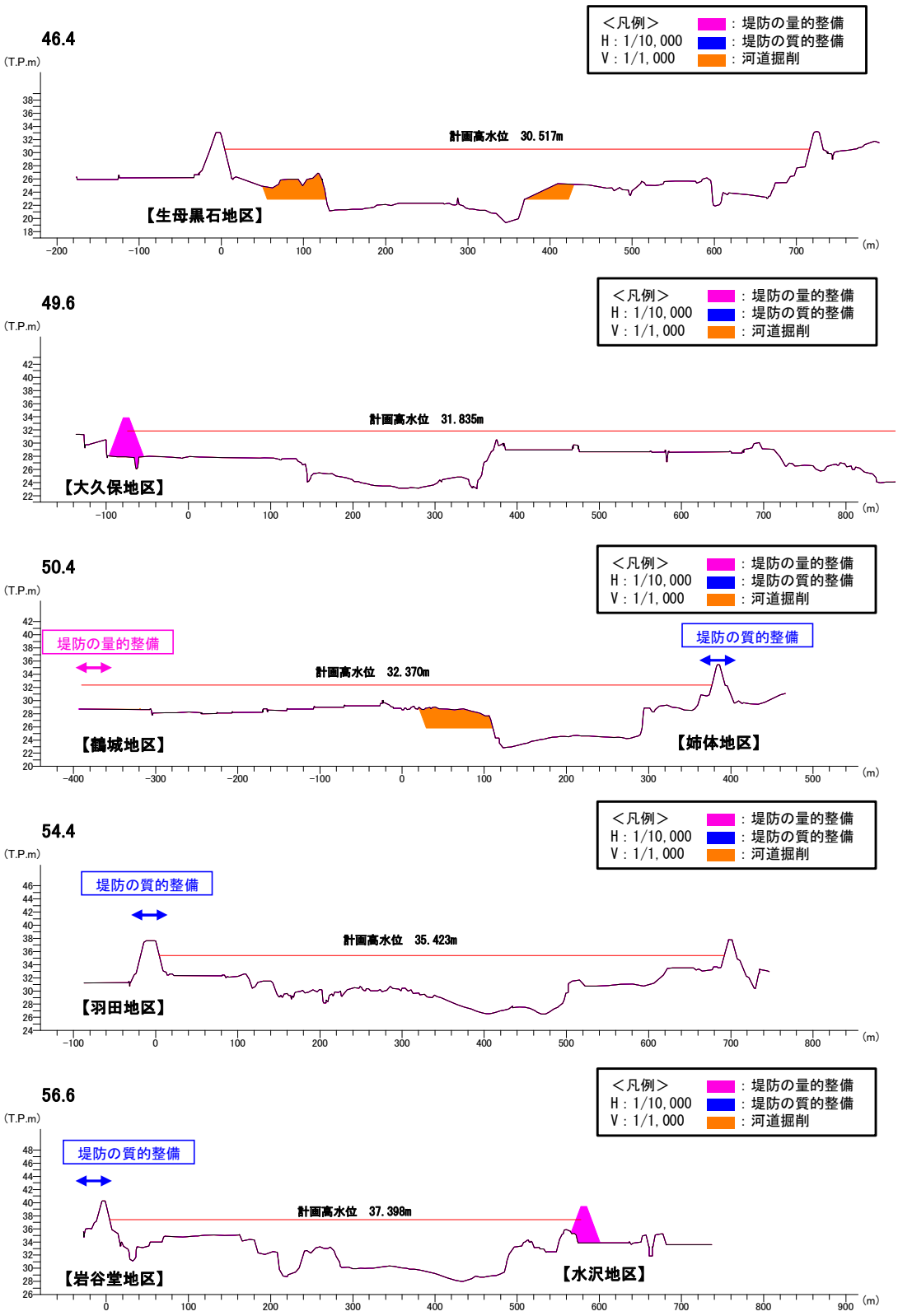

代表横断図（県境から 46.4km～56.6km）

※横断図は、上流から見た断面であり、左側が左岸、右側が右岸です。
※実施位置等については、令和 8 年（2026 年）度から概ね 30 年間での整備予定箇所であり、今後の状況の変化等により必要に応じて本表に示していない場所においても施工することがある。

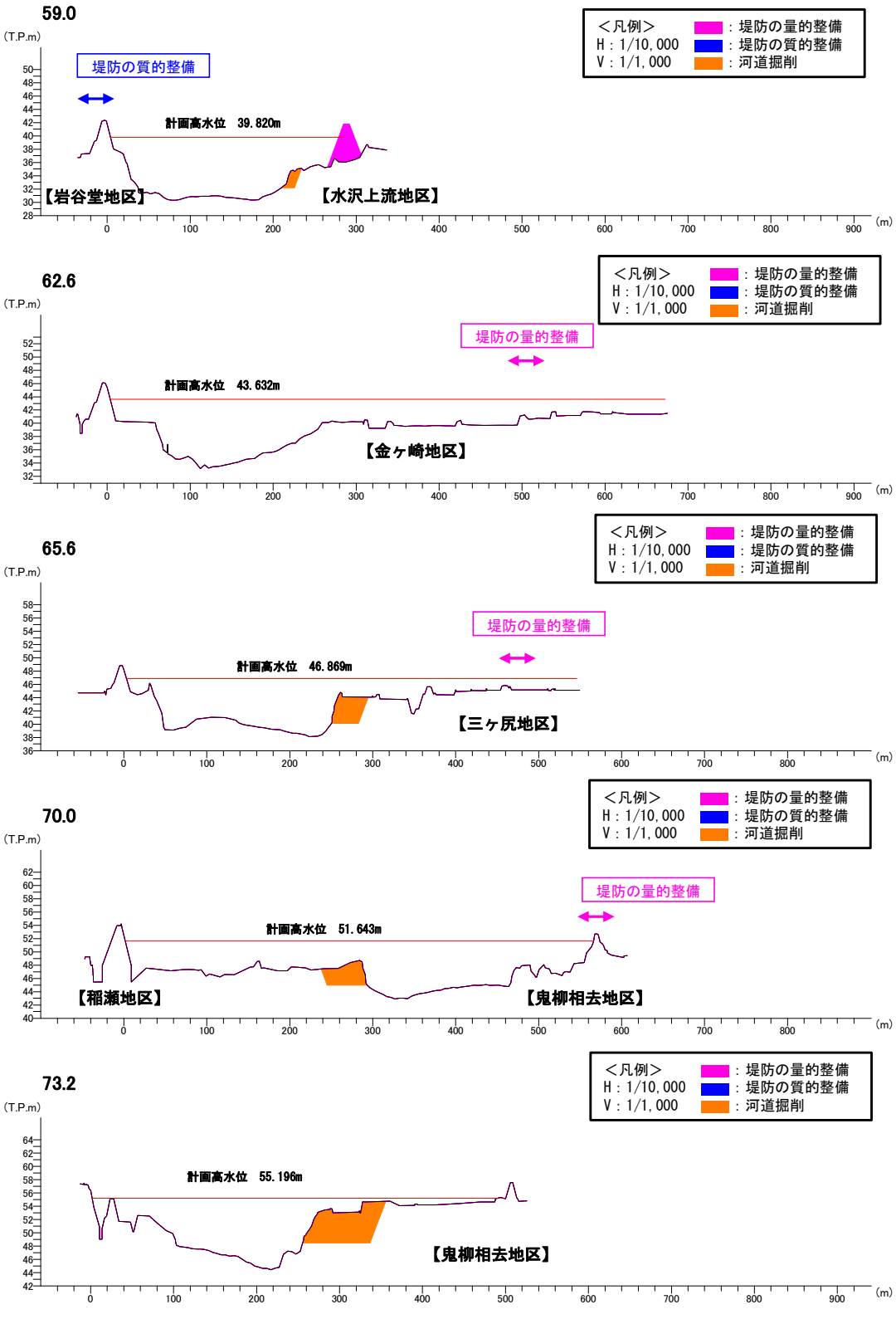

代表横断図（県境から　59.0km～73.2km）

※横断図は、上流から見た断面であり、左側が左岸、右側が右岸です。
※実施位置等については、令和 8 年（2026 年）度から概ね 30 年間での整備予定箇所であり、今後の状況の変化等により必要に応じて本表に示していない場所においても施工することがある。

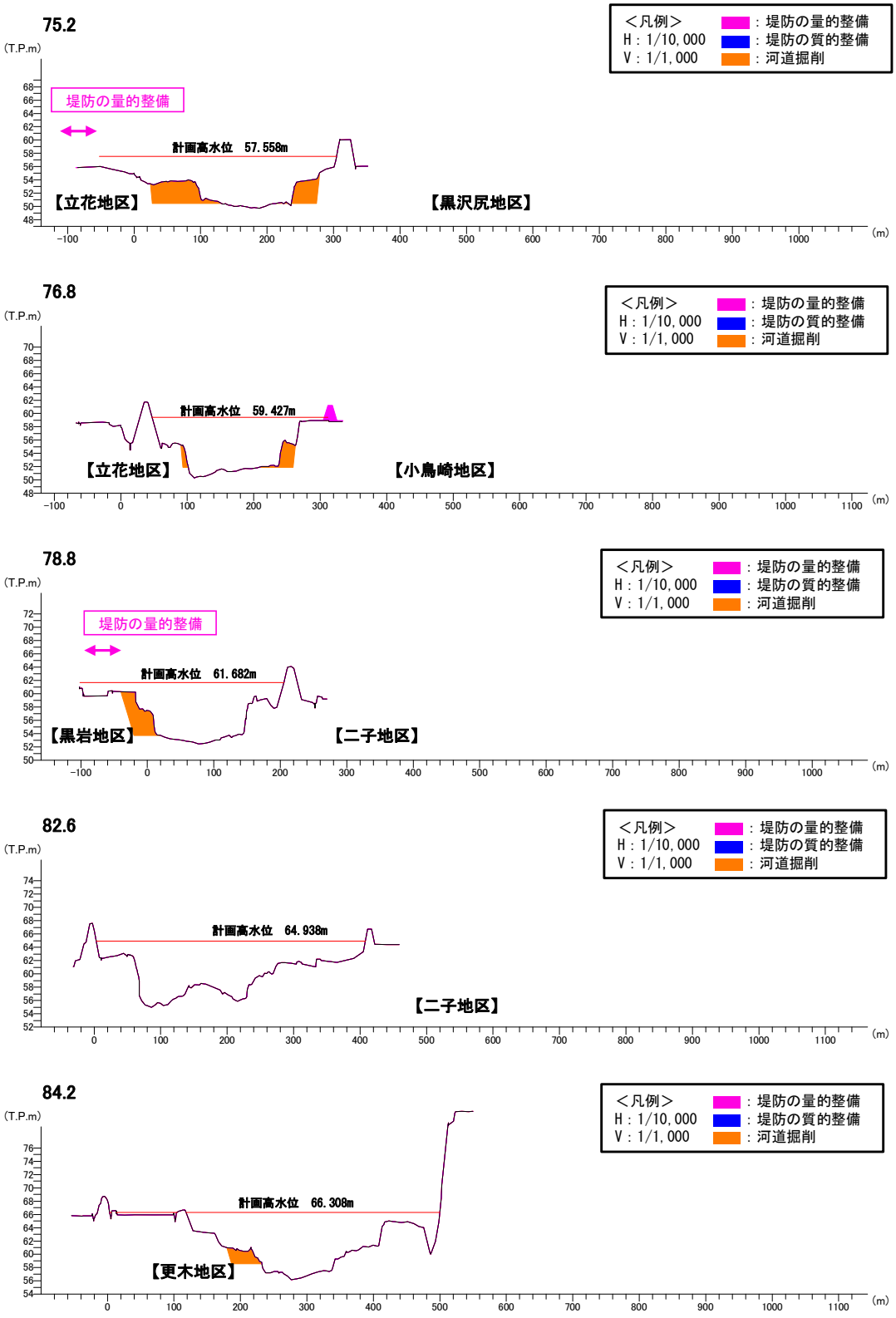

代表横断図（県境から　75.2km～84.2km）

※横断図は、上流から見た断面であり、左側が左岸、右側が右岸です。
※実施位置等については、令和 8 年（2026 年）度から概ね 30 年間での整備予定箇所であり、今後の状況の変化等により必要に応じて本表に示していない場所においても施工することがある。

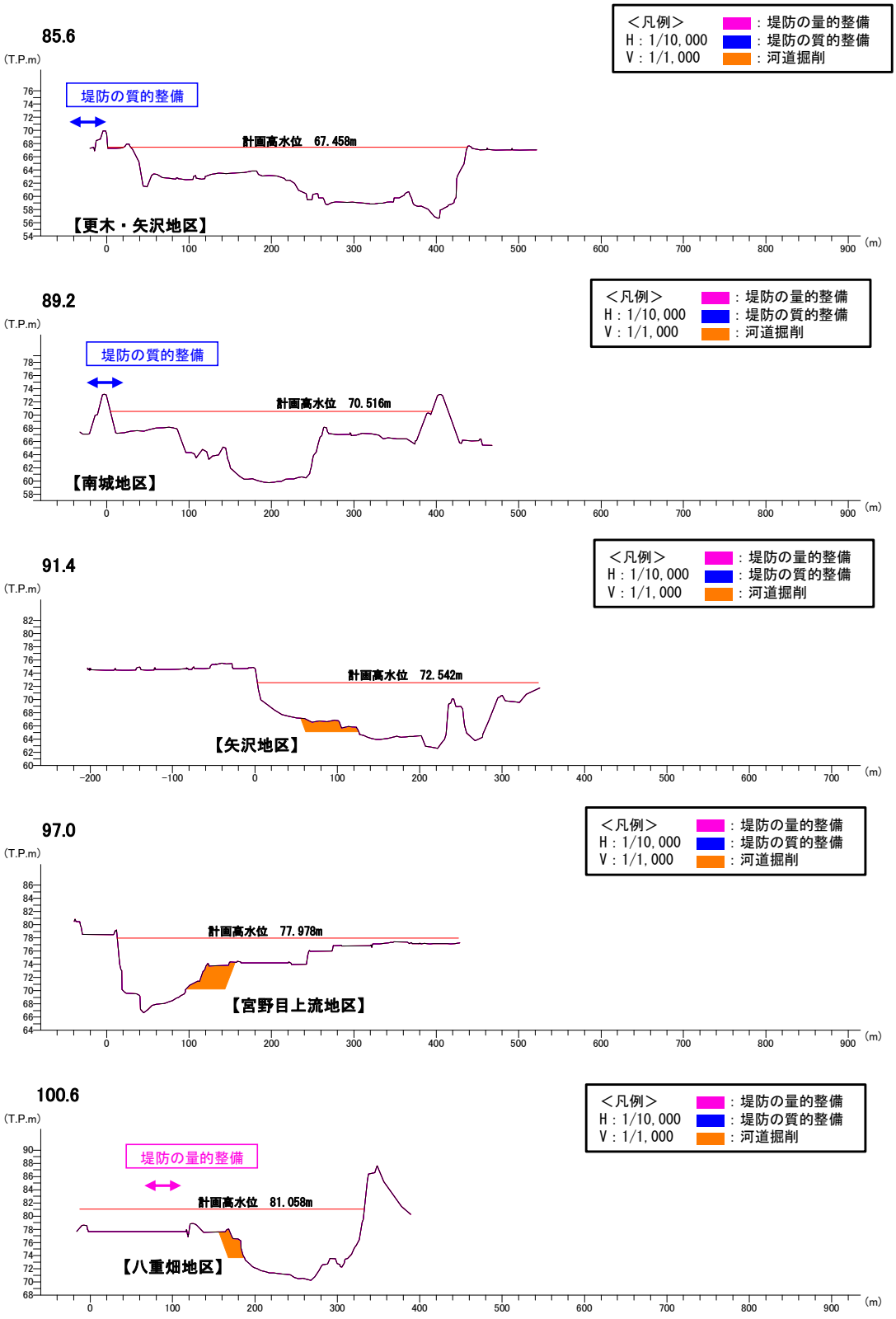

代表横断図（県境から 85.6km～100.6km）

※横断図は、上流から見た断面であり、左側が左岸、右側が右岸です。
※実施位置等については、令和 8 年（2026 年）度から概ね 30 年間での整備予定箇所であり、今後の状況の変化等により必要に応じて本表に示していない場所においても施工することがある。

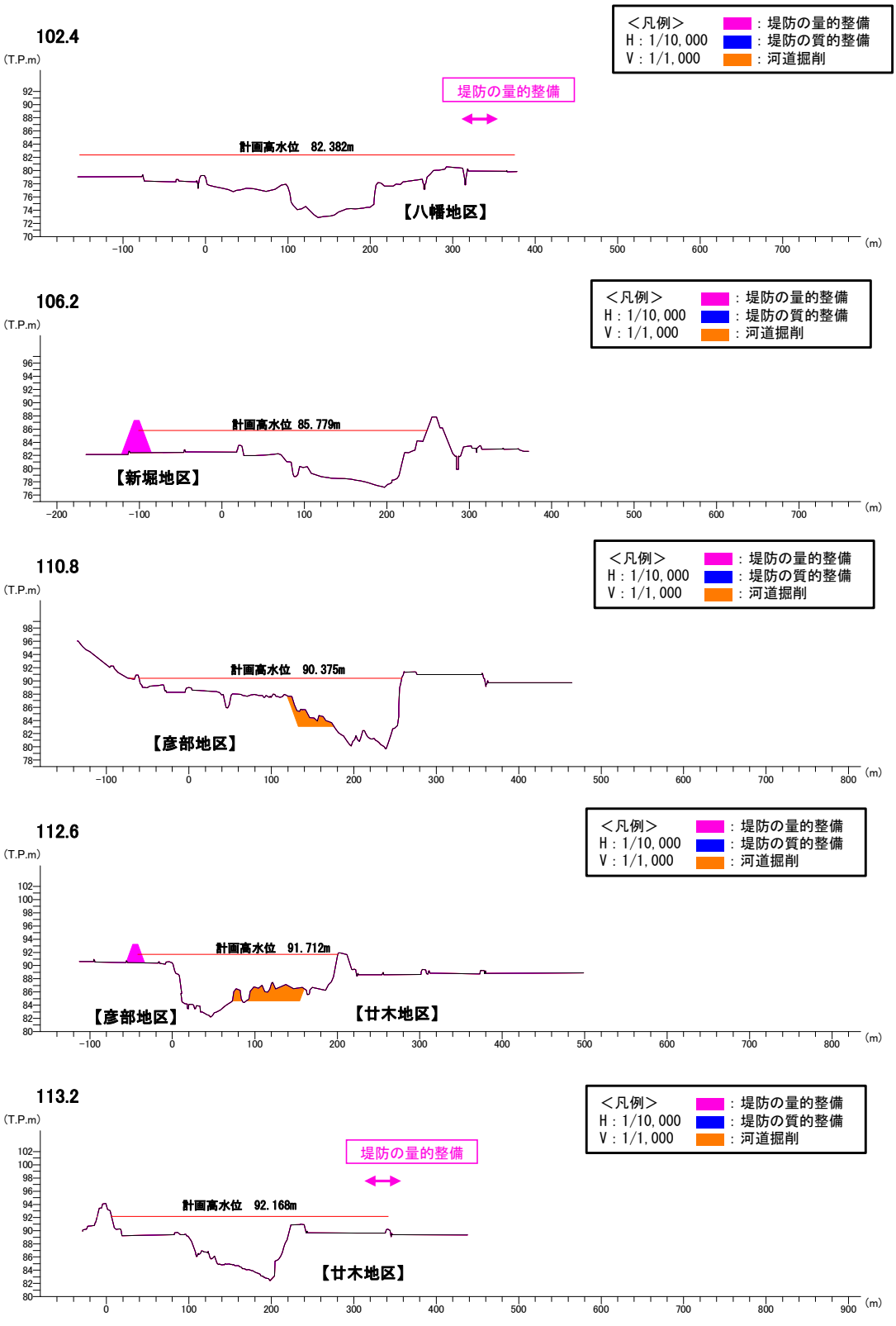

代表横断図（県境から 102.4km～113.2km）

※横断図は、上流から見た断面であり、左側が左岸、右側が右岸です。
※実施位置等については、令和 8 年（2026 年）度から概ね 30 年間での整備予定箇所であり、今後の状況の変化等により必要に応じて本表に示していない場所においても施工することがある。

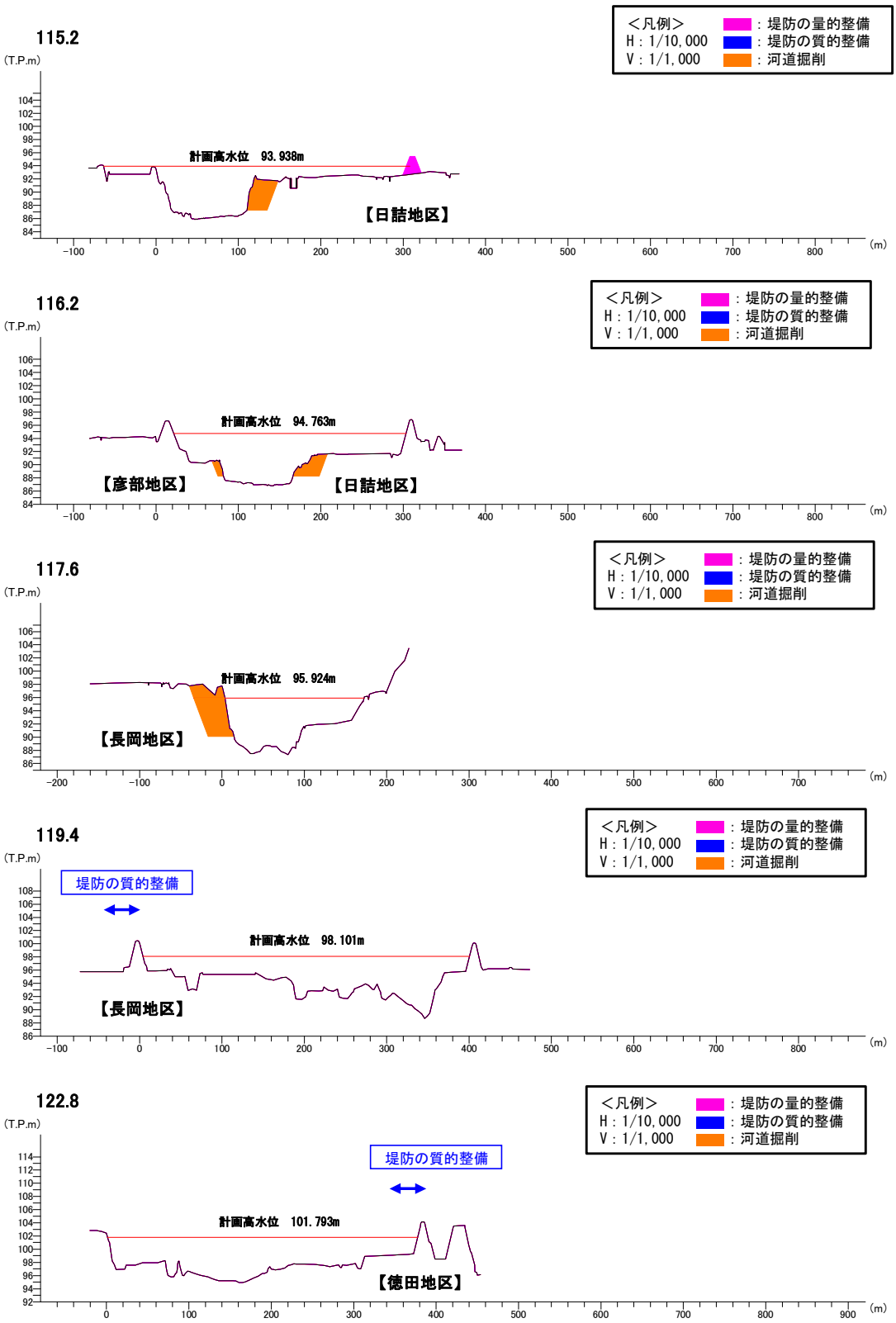

代表横断図（県境から 115.2km～122.8km）

※横断図は、上流から見た断面であり、左側が左岸、右側が右岸です。
※実施位置等については、令和 8 年（2026 年）度から概ね 30 年間での整備予定箇所であり、今後の状況の変化等により必要に応じて本表に示していない場所においても施工することがある。

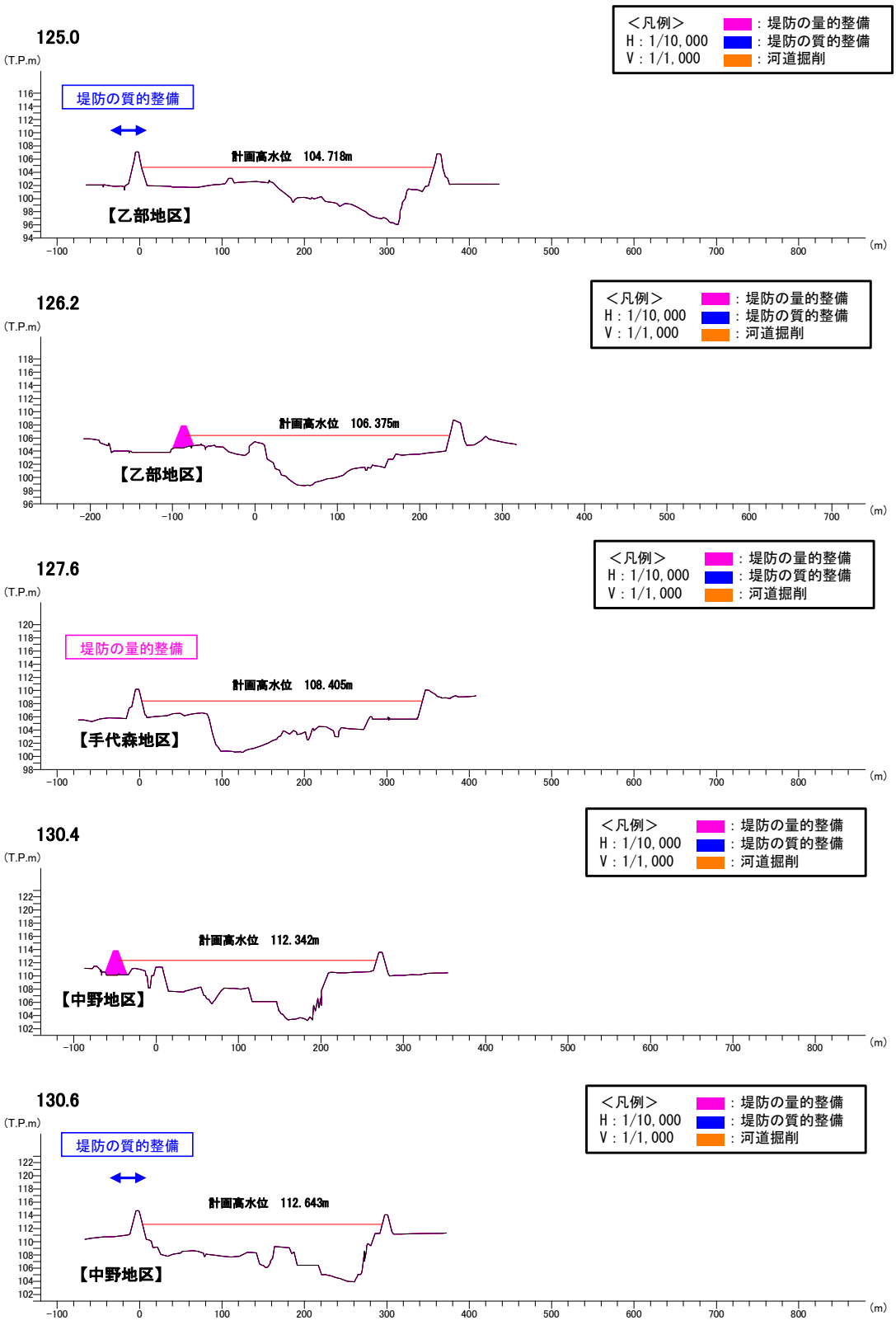

代表横断図（県境から 125.0km～130.6km）

※横断図は、上流から見た断面であり、左側が左岸、右側が右岸です。
※実施位置等については、令和 8 年（2026 年）度から概ね 30 年間での整備予定箇所であり、今後の状況の変化等により必要に応じて本表に示していない場所においても施工することがある。

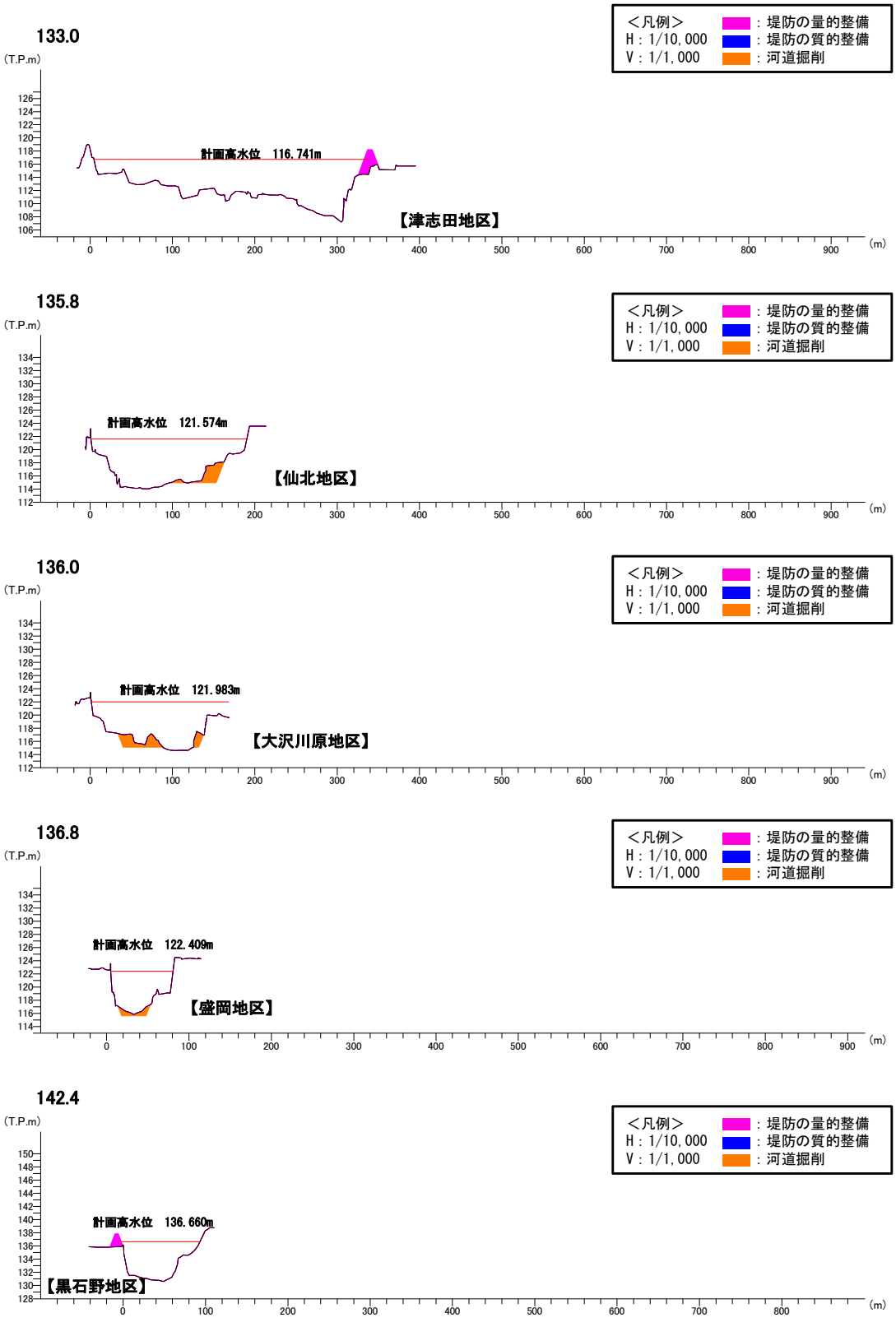

代表横断図（県境から 133.0km～142.4km）

※横断図は、上流から見た断面であり、左側が左岸、右側が右岸です。
※実施位置等については、令和 8 年（2026 年）度から概ね 30 年間での整備予定箇所であり、今後の状況の変化等により必要に応じて本表に示していない場所においても施工することがある。

北上川（河口から-0.8k～10.0k）

北上川　縦断図

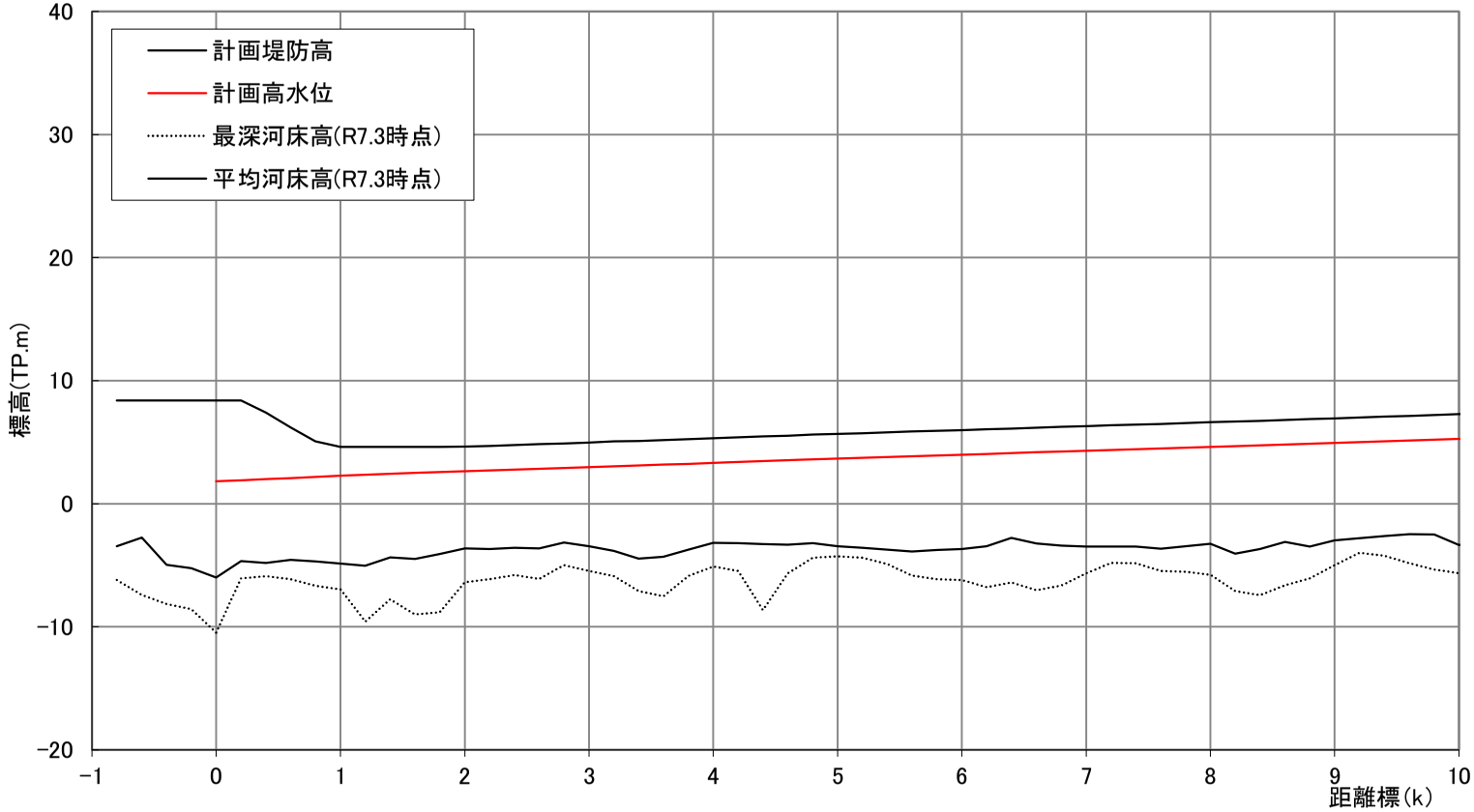

距離標（k）	計画堤防高（T.P.m）	計画高水位（T.P.m）
-0.80	8.40	
-0.60	8.40	
-0.40	8.40	
-0.20	8.40	
0.00	8.40	1.826
0.20	8.40	1.906
0.40	7.40	1.989
0.60	6.20	2.088
0.80	5.09	2.181
1.00	4.63	2.278
1.20	4.63	2.372
1.40	4.63	2.440
1.60	4.63	2.512
1.80	4.63	2.573
2.00	4.64	2.640
2.20	4.71	2.709
2.40	4.78	2.778
2.60	4.84	2.844
2.80	4.91	2.913
3.00	4.98	2.981
3.20	5.05	3.049
3.40	5.11	3.114
3.60	5.18	3.182
3.80	5.25	3.249
4.00	5.32	3.321
4.20	5.40	3.399
4.40	5.47	3.468
4.60	5.54	3.539
4.80	5.61	3.608
5.00	5.67	3.674
5.20	5.74	3.737
5.40	5.80	3.797
5.60	5.86	3.861
5.80	5.92	3.924
6.00	5.99	3.988
6.20	6.05	4.054
6.40	6.12	4.117
6.60	6.18	4.180
6.80	6.24	4.243
7.00	6.30	4.303
7.20	6.37	4.370
7.40	6.43	4.430
7.60	6.50	4.496
7.80	6.56	4.557
8.00	6.62	4.619
8.20	6.68	4.681
8.40	6.74	4.740
8.60	6.80	4.804
8.80	6.87	4.871
9.00	6.94	4.938
9.20	7.00	5.003
9.40	7.07	5.068
9.60	7.14	5.135
9.80	7.20	5.201
10.00	7.27	5.268

計画諸元表

北上川（河口から10.0k～20.0k）

北上川　縦断図

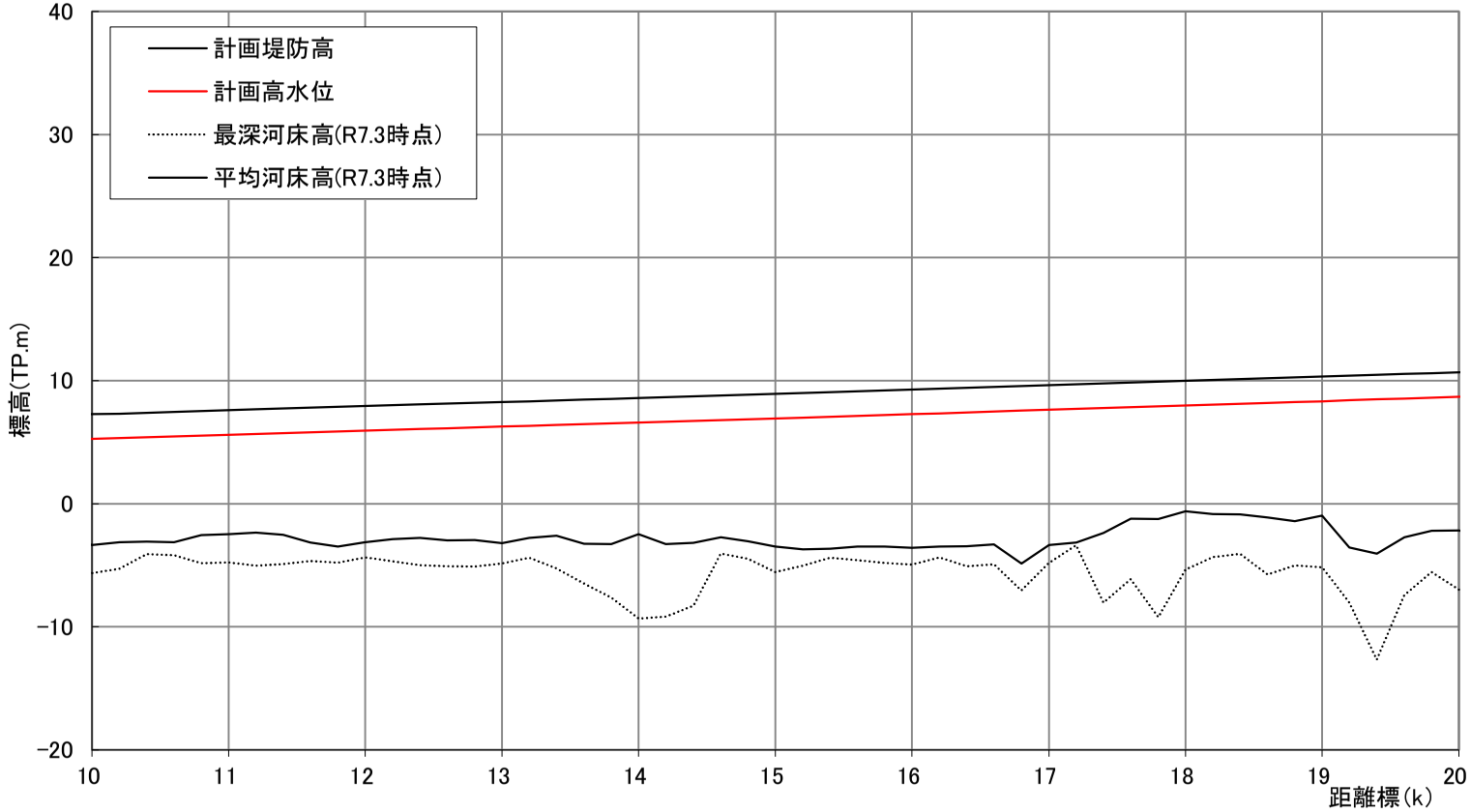

距離標（k）	計画堤防高（T.P.m）	計画高水位（T.P.m）
10.00	7.27	5.268
10.20	7.33	5.329
10.40	7.39	5.394
10.60	7.46	5.463
10.80	7.53	5.531
11.00	7.60	5.603
11.20	7.67	5.674
11.40	7.74	5.743
11.60	7.81	5.811
11.80	7.88	5.877
12.00	7.94	5.943
12.20	8.01	6.007
12.40	8.07	6.071
12.60	8.14	6.138
12.80	8.20	6.204
13.00	8.27	6.271
13.20	8.34	6.337
13.40	8.40	6.403
13.60	8.47	6.468
13.80	8.53	6.532
14.00	8.60	6.597
14.20	8.66	6.662
14.40	8.73	6.727
14.60	8.79	6.794
14.80	8.86	6.860
15.00	8.93	6.926
15.20	9.00	6.999
15.40	9.07	7.070
15.60	9.14	7.141
15.80	9.21	7.210
16.00	9.28	7.281
16.20	9.35	7.351
16.40	9.42	7.422
16.60	9.49	7.493
16.80	9.56	7.562
17.00	9.63	7.632
17.20	9.70	7.704
17.40	9.78	7.776
17.60	9.85	7.847
17.80	9.92	7.918
18.00	9.99	7.989
18.20	10.06	8.057
18.40	10.13	8.126
18.60	10.20	8.197
18.80	10.27	8.266
19.00	10.34	8.336
19.20	10.41	8.406
19.40	10.47	8.473
19.60	10.55	8.545
19.80	10.62	8.617
20.00	10.68	8.676

計画諸元表

北上川（河口から20.0k～30.0k）

北上川　縦断図

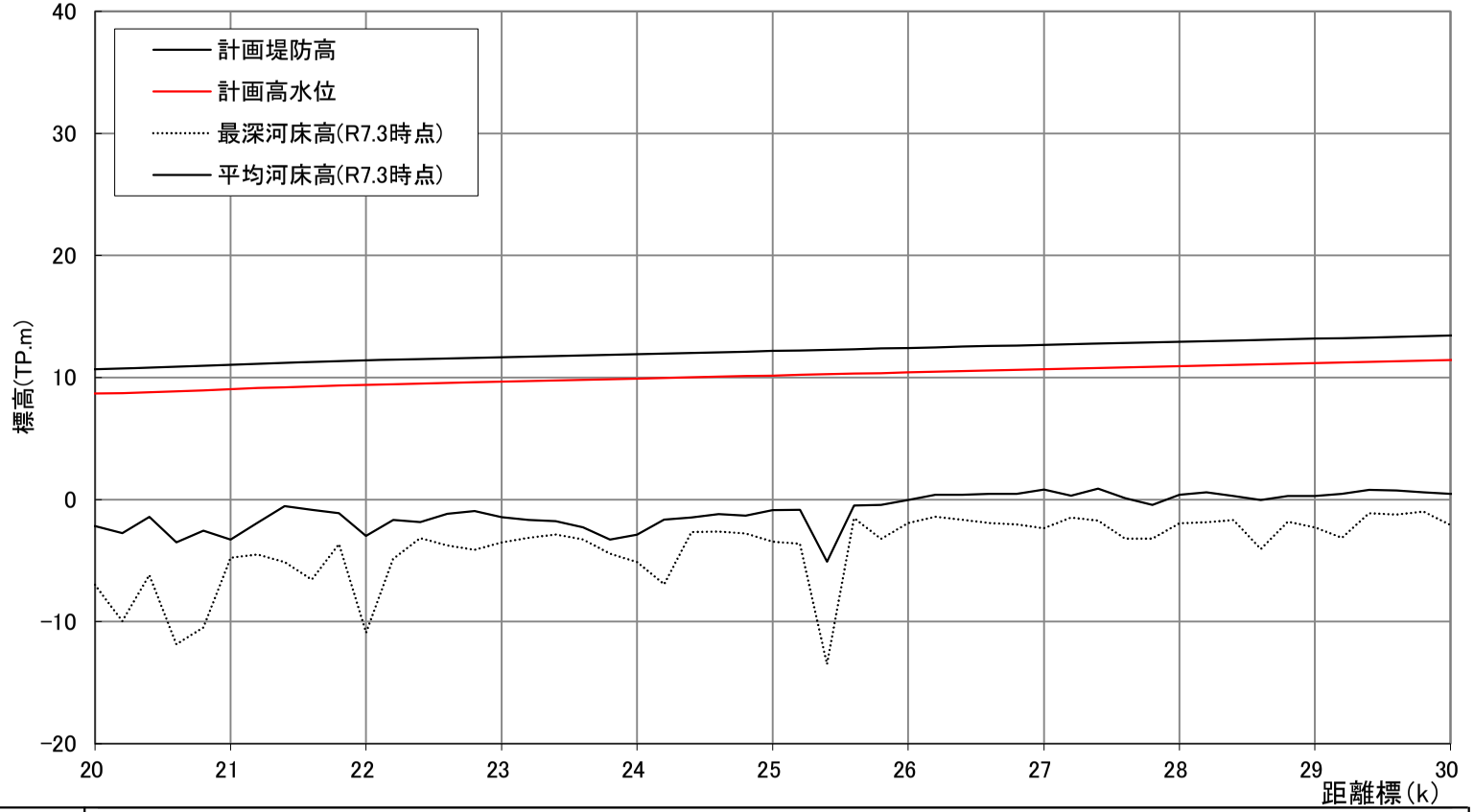

距離標 (k)	計画堤防高 (T.P.m)	計画高水位 (T.P.m)
20.00	10.68	8.676
20.20	10.74	8.737
20.40	10.80	8.803
20.60	10.87	8.873
20.80	10.96	8.958
21.00	11.05	9.054
21.20	11.13	9.128
21.40	11.20	9.200
21.60	11.27	9.271
21.80	11.34	9.341
22.00	11.41	9.408
22.20	11.46	9.457
22.40	11.51	9.510
22.60	11.56	9.560
22.80	11.61	9.611
23.00	11.66	9.661
23.20	11.71	9.711
23.40	11.76	9.762
23.60	11.81	9.813
23.80	11.86	9.864
24.00	11.91	9.913
24.20	11.96	9.962
24.40	12.02	10.016
24.60	12.07	10.067
24.80	12.12	10.118
25.00	12.17	10.169
25.20	12.22	10.221
25.40	12.27	10.271
25.60	12.32	10.320
25.80	12.37	10.373
26.00	12.42	10.424
26.20	12.48	10.476
26.40	12.53	10.526
26.60	12.58	10.577
26.80	12.63	10.626
27.00	12.68	10.676
27.20	12.73	10.728
27.40	12.78	10.779
27.60	12.83	10.830
27.80	12.88	10.880
28.00	12.93	10.930
28.20	12.98	10.981
28.40	13.03	11.032
28.60	13.08	11.083
28.80	13.13	11.133
29.00	13.18	11.183
29.20	13.24	11.235
29.40	13.29	11.285
29.60	13.34	11.336
29.80	13.39	11.387
30.00	13.44	11.438

計画諸元表

北上川（河口から30.0k～40.0k）

北上川　縦断図

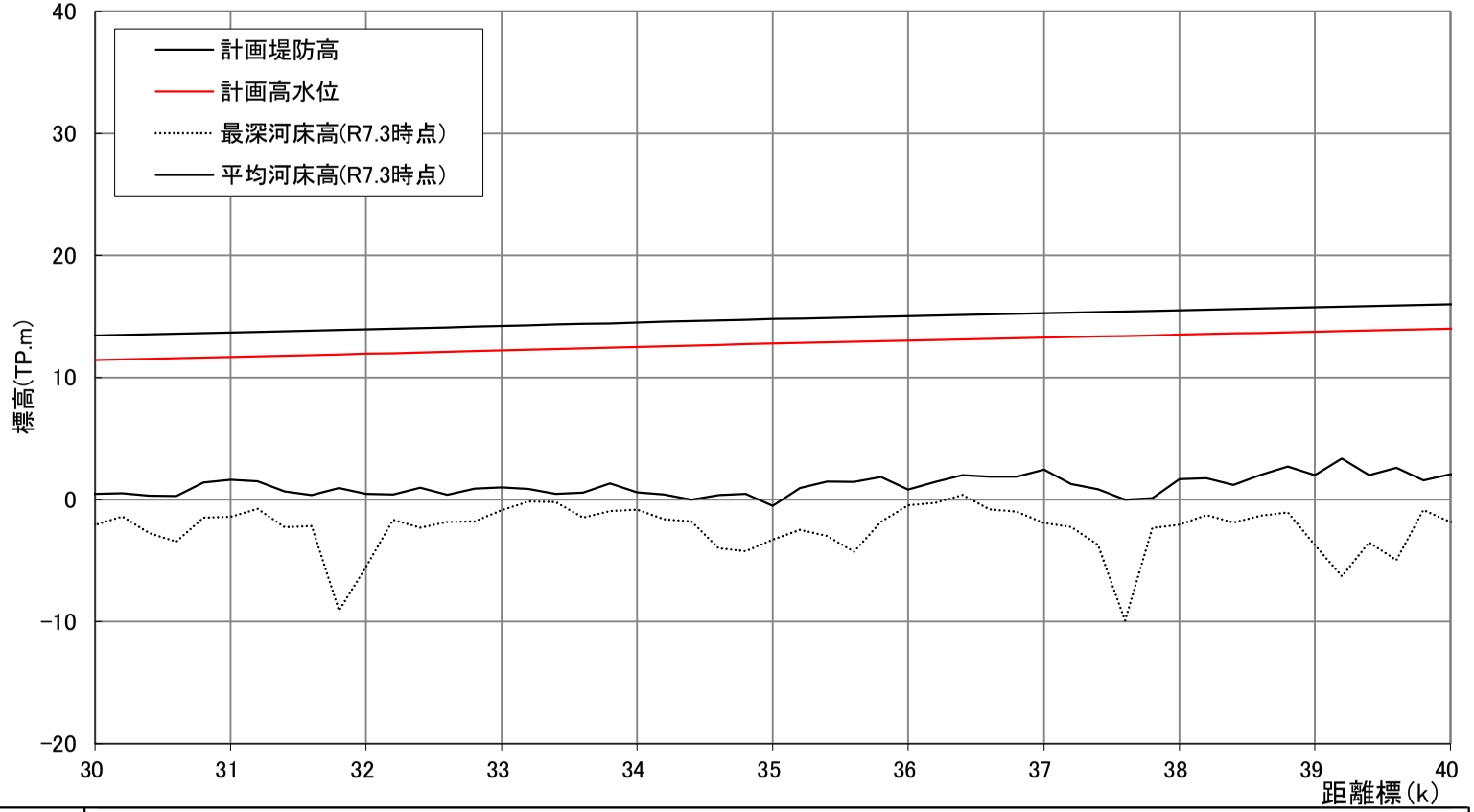

距離標（k）	計画堤防高（T.P.m）	計画高水位（T.P.m）
30.20	13.49	11.488
30.40	13.54	11.538
30.60	13.59	11.590
30.80	13.64	11.640
31.00	13.69	11.692
31.20	13.74	11.741
31.40	13.79	11.791
31.60	13.84	11.842
31.80	13.89	11.892
32.00	13.94	11.943
32.20	14.00	11.998
32.40	14.06	12.055
32.60	14.11	12.111
32.80	14.17	12.168
33.00	14.23	12.225
33.20	14.28	12.282
33.40	14.34	12.339
33.60	14.39	12.394
33.80	14.45	12.449
34.00	14.51	12.506
34.20	14.56	12.562
34.40	14.62	12.618
34.60	14.67	12.674
34.80	14.73	12.731
35.00	14.79	12.787
35.20	14.83	12.834
35.40	14.88	12.883
35.60	14.93	12.931
35.80	14.98	12.981
36.00	15.03	13.030
36.20	15.08	13.078
36.40	15.13	13.125
36.60	15.18	13.175
36.80	15.22	13.223
37.00	15.27	13.270
37.20	15.32	13.318
37.40	15.37	13.368
37.60	15.42	13.416
37.80	15.46	13.464
38.00	15.51	13.514
38.20	15.56	13.562
38.40	15.61	13.610
38.60	15.66	13.658
38.80	15.71	13.706
39.00	15.76	13.757
39.20	15.81	13.806
39.40	15.86	13.856
39.60	15.90	13.900
39.80	15.95	13.952
40.00	16.00	13.999

計画諸元表

北上川（河口から40.0k～50.0k）

北上川　縦断図

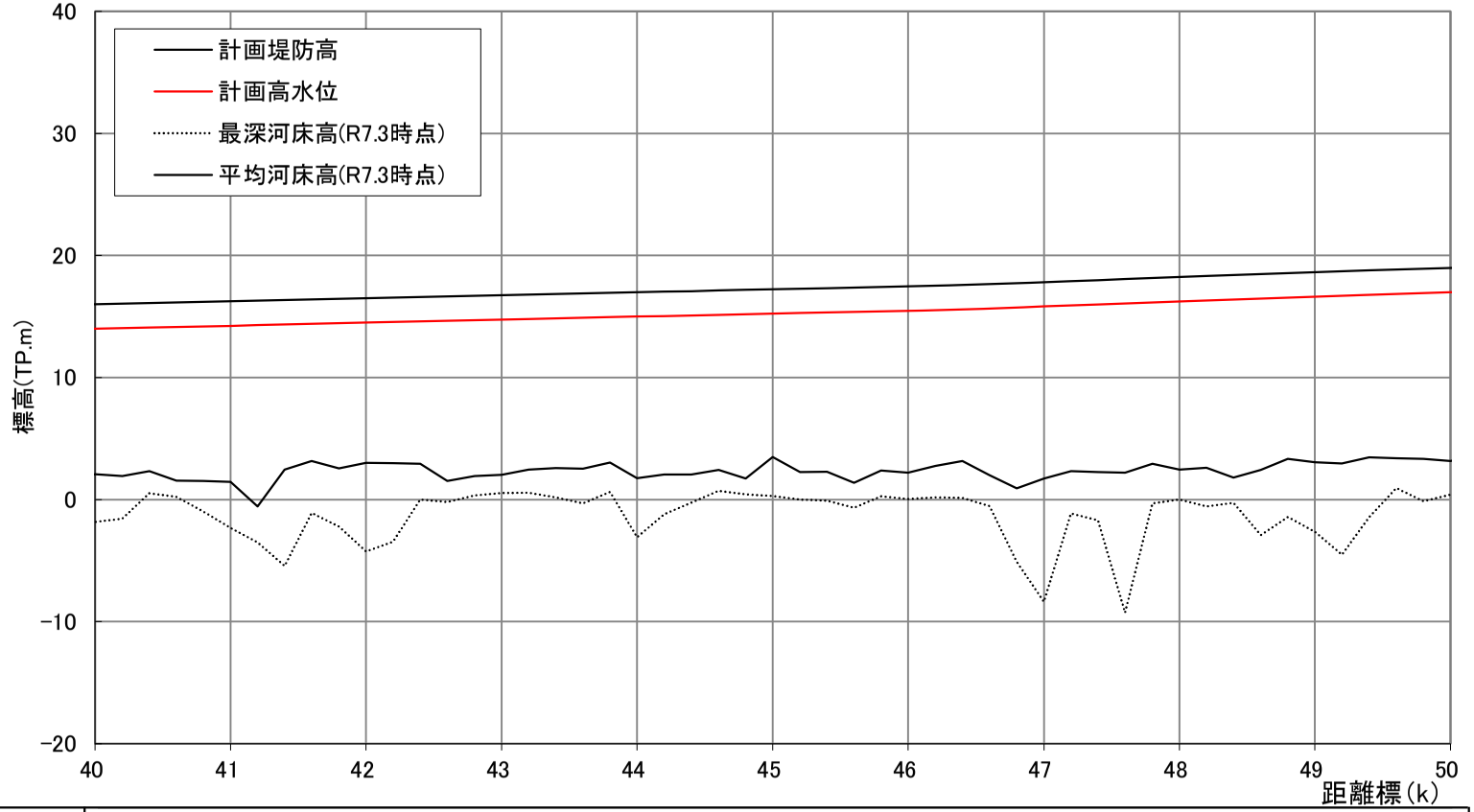

距離標（k）	計画堤防高（T.P.m）	計画高水位（T.P.m）
40.20	16.05	14.047
40.40	16.10	14.095
40.60	16.14	14.144
40.80	16.19	14.193
41.00	16.24	14.242
41.20	16.29	14.293
41.40	16.34	14.344
41.60	16.40	14.401
41.80	16.46	14.460
42.00	16.51	14.507
42.20	16.56	14.555
42.40	16.60	14.604
42.60	16.65	14.653
42.80	16.70	14.701
43.00	16.75	14.749
43.20	16.80	14.798
43.40	16.85	14.847
43.60	16.90	14.895
43.80	16.94	14.944
44.00	16.99	14.991
44.20	17.04	15.040
44.40	17.09	15.089
44.60	17.14	15.137
44.80	17.18	15.184
45.00	17.23	15.232
45.20	17.28	15.280
45.40	17.33	15.330
45.60	17.38	15.377
45.80	17.42	15.424
46.00	17.47	15.472
46.20	17.52	15.519
46.40	17.57	15.569
46.60	17.65	15.650
46.80	17.74	15.736
47.00	17.82	15.824
47.20	17.90	15.904
47.40	17.98	15.977
47.60	18.06	16.059
47.80	18.15	16.147
48.00	18.23	16.234
48.20	18.32	16.317
48.40	18.40	16.396
48.60	18.48	16.478
48.80	18.56	16.560
49.00	18.64	16.640
49.20	18.71	16.705
49.40	18.77	16.774
49.60	18.84	16.843
49.80	18.91	16.912
50.00	18.99	16.986

計画諸元表

北上川（河口から50.0k～51.0k）

北上川　縦断図

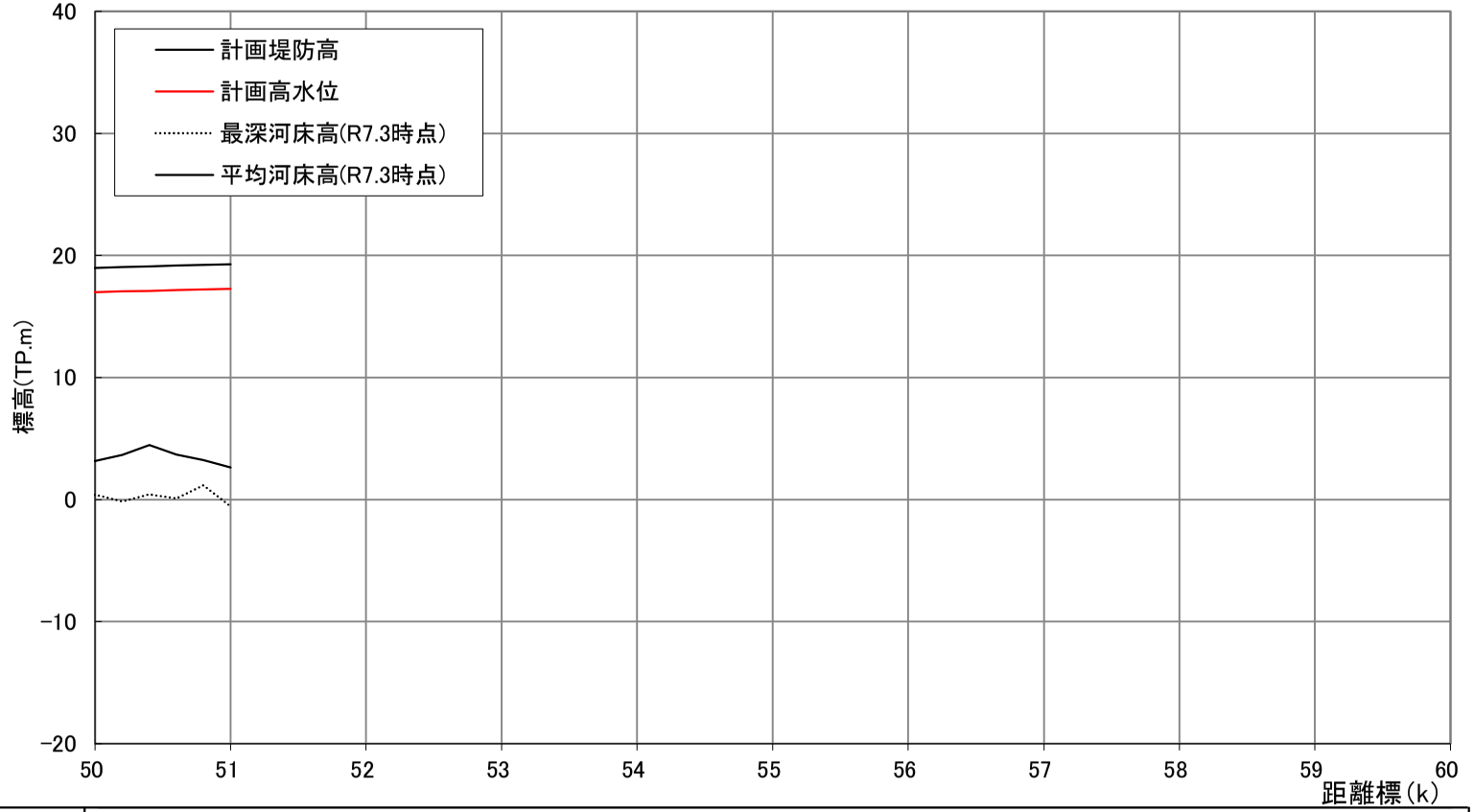

計画堤防高（T.P.m）	19.05	19.11	19.17	19.22	19.28
計画高水位（T.P.m）	17.048	17.112	17.172	17.224	17.281
距離標（k）	50.20	50.40	50.60	50.80	51.00

計画諸元表

別図 92

北上川（県境から0.0k～10.0k、河口から 51.2k～61.2k）

北上川　縦断図

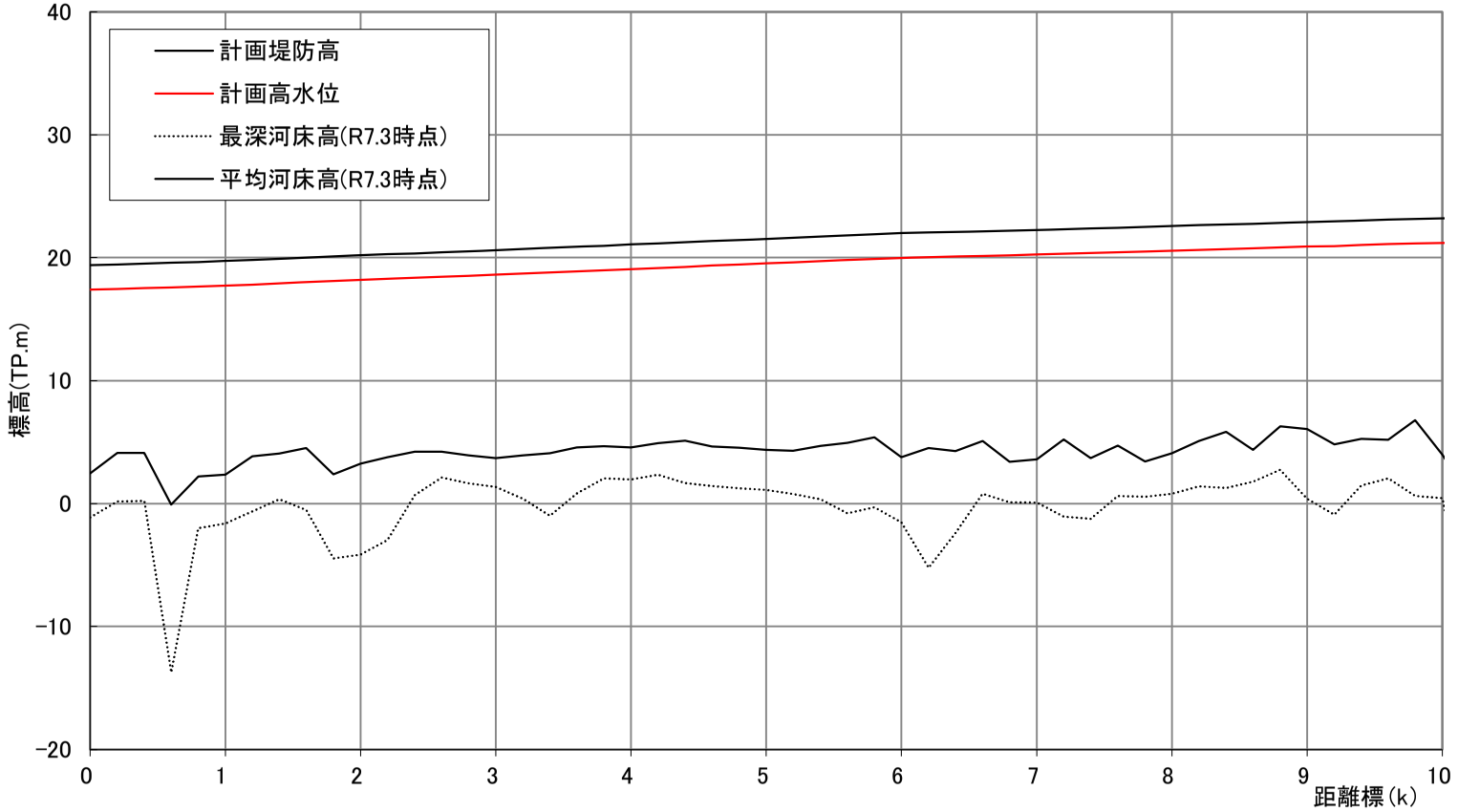

計画堤防高（T.P.m）	19.41	19.46	19.52	19.59	19.66	19.73	19.83	19.91	20.01	20.11	20.20	20.30	20.36	20.44	20.53	20.62	20.71	20.80	20.90	20.98	21.08	21.16	21.26	21.36	21.45	21.54	21.62	21.72	21.82	21.91	21.99	22.06	22.10	22.15	22.19	22.25	22.32	22.38	22.43	22.51	22.58	22.64	22.71	22.76	22.83	22.90	22.96	23.03	23.10	23.16	23.21
計画高水位（T.P.m）	17.410	17.458	17.517	17.594	17.660	17.733	17.825	17.909	18.010	18.114	18.198	18.299	18.358	18.439	18.535	18.616	18.708	18.803	18.898	18.980	19.077	19.165	19.258	19.359	19.450	19.536	19.620	19.721	19.820	19.909	19.994	20.063	20.102	20.155	20.193	20.252	20.317	20.383	20.433	20.507	20.581	20.643	20.706	20.762	20.833	20.899	20.957	21.035	21.100	21.157	21.208
距離標（k）	0.00	0.20	0.40	0.60	0.80	1.00	1.20	1.40	1.60	1.80	2.00	2.20	2.40	2.60	2.80	3.00	3.20	3.40	3.60	3.80	4.00	4.20	4.40	4.60	4.80	5.00	5.20	5.40	5.60	5.80	6.00	6.20	6.40	6.60	6.80	7.00	7.20	7.40	7.60	7.80	8.00	8.20	8.40	8.60	8.80	9.00	9.20	9.40	9.60	9.80	10.00

計画諸元表

北上川（県境から10.0k～20.0k、河口から 61.2k～71.2k）

北上川　縦断図

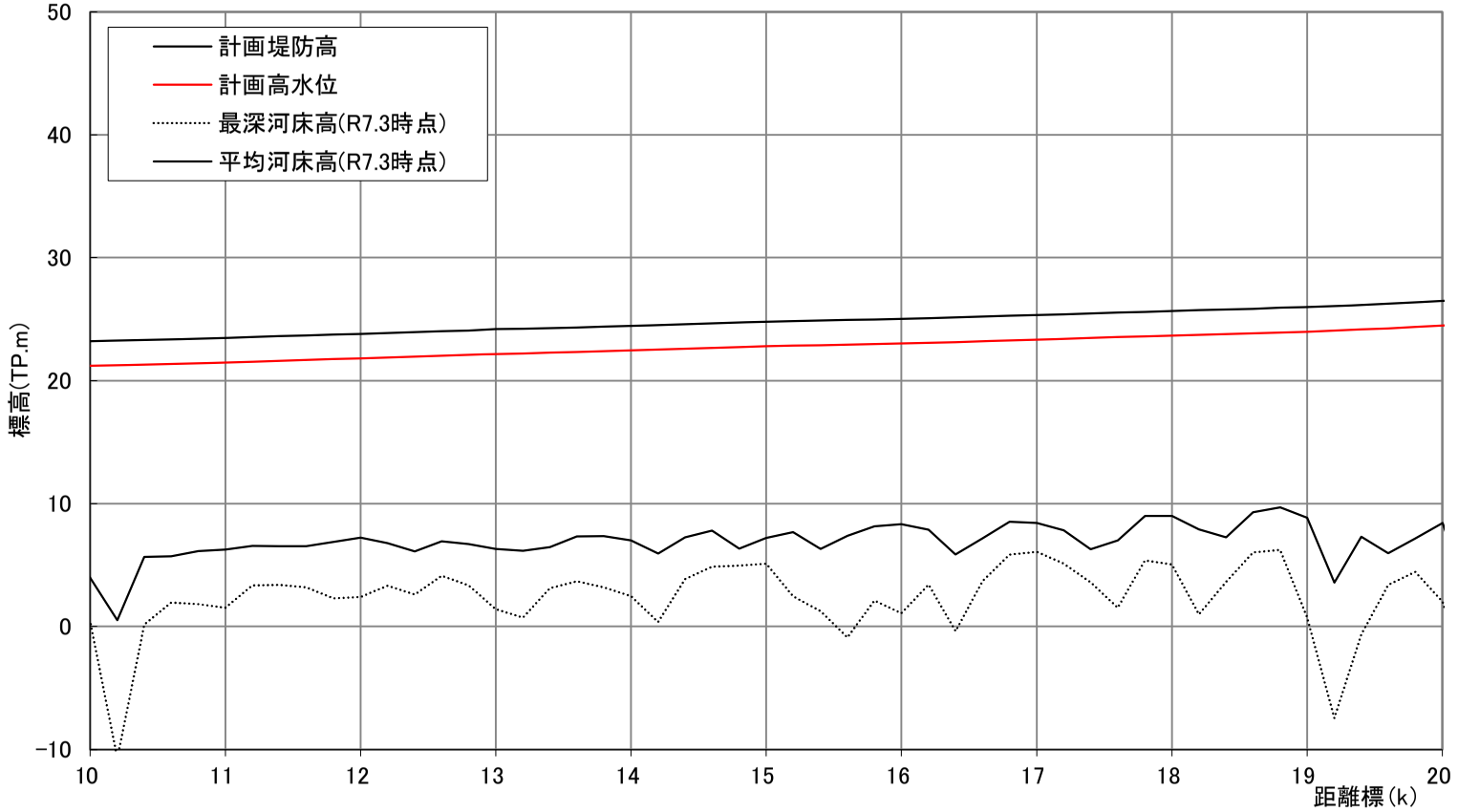

距離標 (k)	計画堤防高 (T.P.m)	計画高水位 (T.P.m)
10.00	23.21	21.208
10.20	23.25	21.252
10.40	23.32	21.318
10.60	23.36	21.355
10.80	23.41	21.412
11.00	23.48	21.480
11.20	23.55	21.549
11.40	23.63	21.625
11.60	23.68	21.683
11.80	23.74	21.744
12.00	23.81	21.812
12.20	23.88	21.885
12.40	23.94	21.944
12.60	24.03	22.032
12.80	24.09	22.085
13.00	24.18	22.182
13.20	24.21	22.207
13.40	24.29	22.289
13.60	24.33	22.332
13.80	24.40	22.401
14.00	24.47	22.465
14.20	24.53	22.526
14.40	24.60	22.597
14.60	24.67	22.670
14.80	24.72	22.723
15.00	24.79	22.790
15.20	24.84	22.840
15.40	24.89	22.889
15.60	24.94	22.940
15.80	24.98	22.976
16.00	25.02	23.019
16.20	25.08	23.078
16.40	25.15	23.148
16.60	25.20	23.204
16.80	25.28	23.277
17.00	25.34	23.340
17.20	25.40	23.401
17.40	25.47	23.466
17.60	25.54	23.535
17.80	25.60	23.598
18.00	25.67	23.668
18.20	25.72	23.724
18.40	25.78	23.784
18.60	25.85	23.853
18.80	25.93	23.929
19.00	25.98	23.976
19.20	26.07	24.067
19.40	26.16	24.161
19.60	26.26	24.257
19.80	26.37	24.374
20.00	26.49	24.494

計画諸元表

北上川（県境から20.0k～30.0k、河口から 71.2k～81.2k）

北上川　縦断図

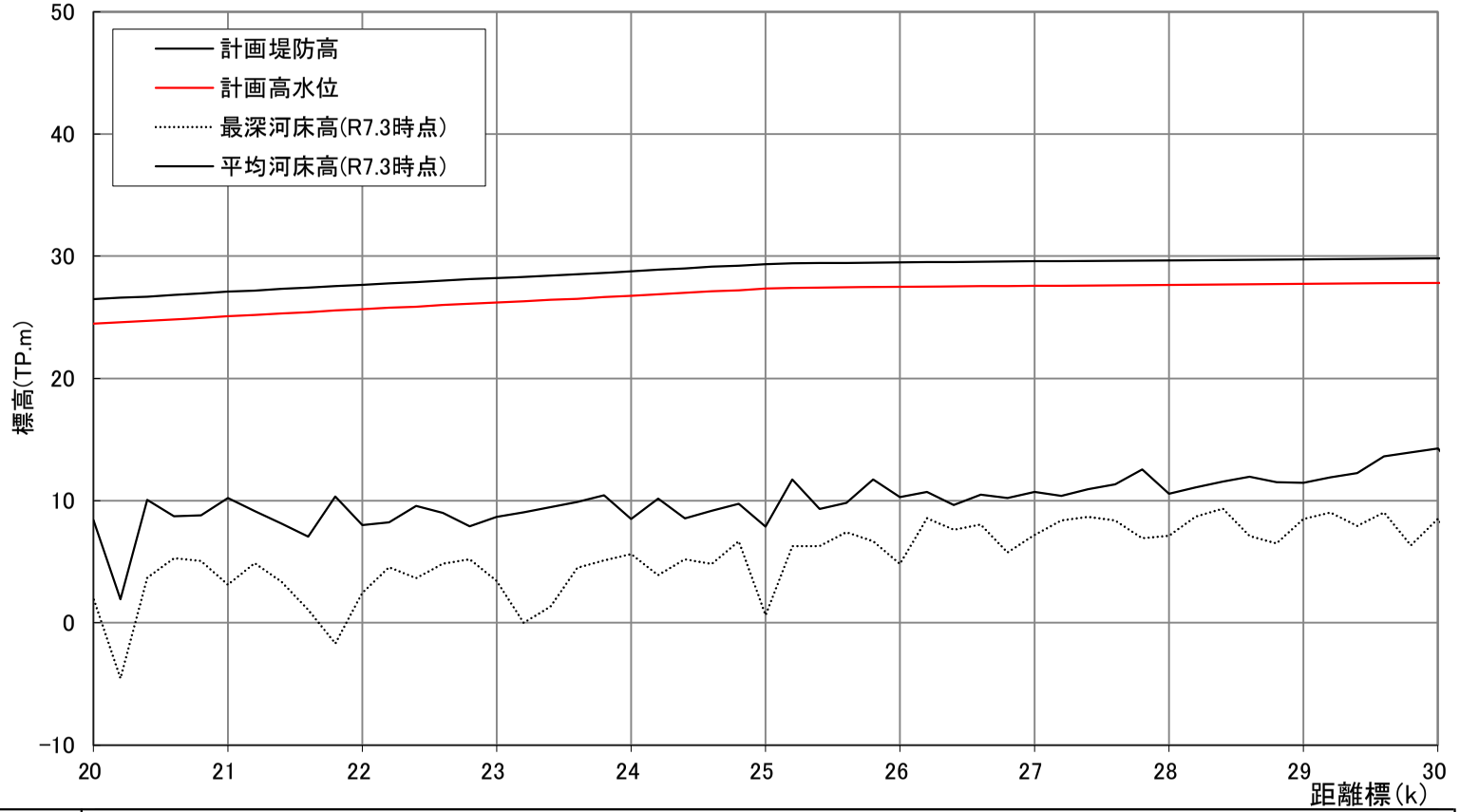

計画堤防高（T.P.m）	26.49	26.60	26.70	26.82	26.97	27.09	27.19	27.32	27.43	27.55	27.66	27.77	27.87	27.99	28.12	28.20	28.31	28.43	28.52	28.65	28.76	28.88	29.01	29.14	29.22	29.34	29.42	29.45	29.46	29.48	29.49	29.51	29.52	29.54	29.56	29.58	29.59	29.61	29.63	29.64	29.66	29.68	29.69	29.71	29.72	29.74	29.75	29.77	29.79	29.80	29.82
計画高水位（T.P.m）	24.494	24.603	24.702	24.823	24.972	25.093	25.195	25.319	25.425	25.551	25.661	25.769	25.873	25.993	26.124	26.198	26.312	26.427	26.520	26.655	26.758	26.882	27.009	27.138	27.218	27.345	27.422	27.447	27.459	27.479	27.494	27.508	27.524	27.540	27.557	27.577	27.593	27.610	27.626	27.642	27.659	27.675	27.690	27.706	27.722	27.738	27.754	27.770	27.785	27.800	27.815
距離標（k）	20.00	20.20	20.40	20.60	20.80	21.00	21.20	21.40	21.60	21.80	22.00	22.20	22.40	22.60	22.80	23.00	23.20	23.40	23.60	23.80	24.00	24.20	24.40	24.60	24.80	25.00	25.20	25.40	25.60	25.80	26.00	26.20	26.40	26.60	26.80	27.00	27.20	27.40	27.60	27.80	28.00	28.20	28.40	28.60	28.80	29.00	29.20	29.40	29.60	29.80	30.00

計画諸元表

北上川（県境から30.0k～40.0k、河口から 81.2k～91.2k）

北上川　縦断図

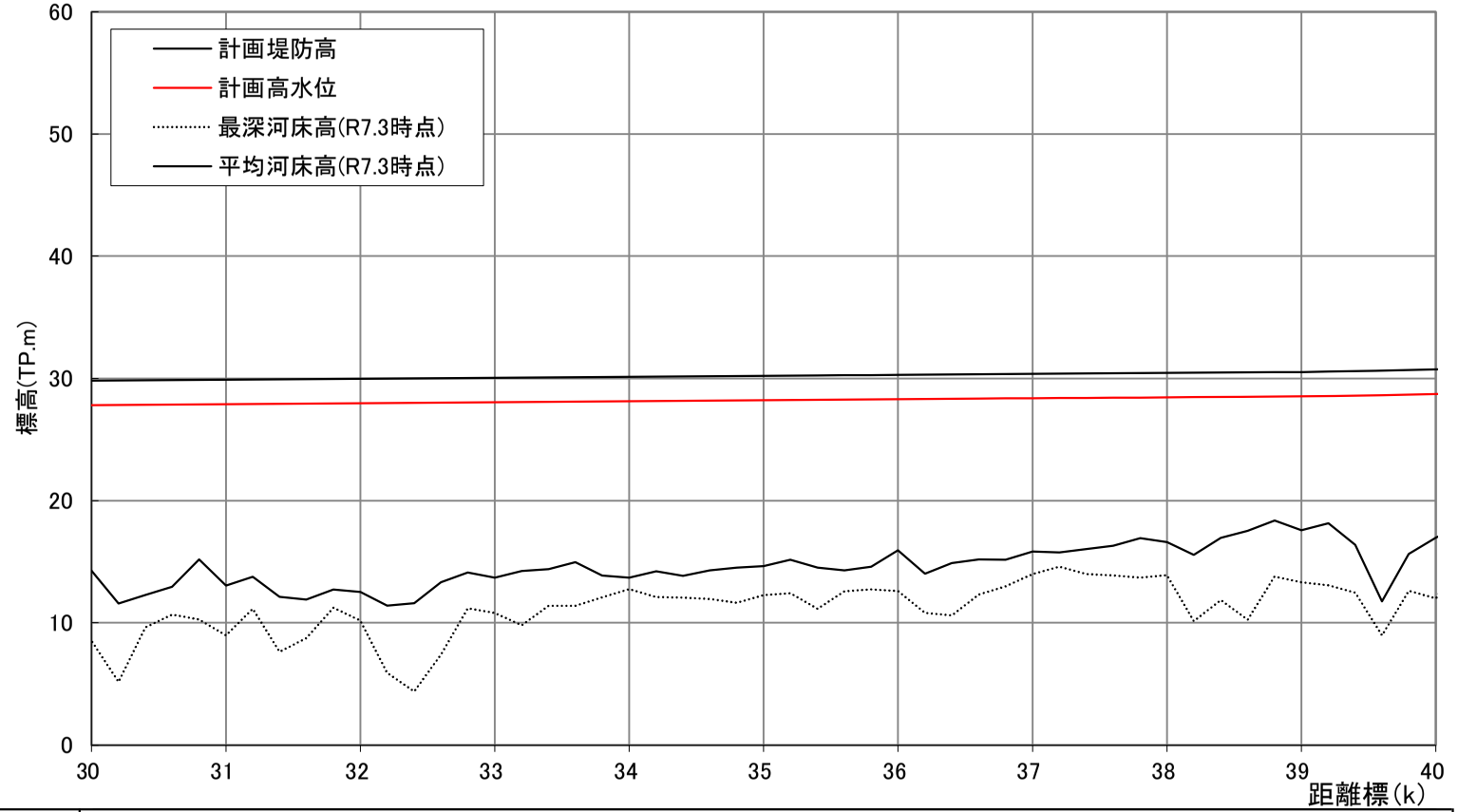

距離標 (k)	計画堤防高 (T.P.m)	計画高水位 (T.P.m)
30.00	29.82	27.815
30.20	29.83	27.831
30.40	29.85	27.846
30.60	29.86	27.861
30.80	29.88	27.877
31.00	29.89	27.893
31.20	29.91	27.909
31.40	29.92	27.924
31.60	29.94	27.941
31.80	29.96	27.957
32.00	29.97	27.973
32.20	29.99	27.989
32.40	30.00	28.004
32.60	30.02	28.021
32.80	30.04	28.038
33.00	30.05	28.053
33.20	30.07	28.068
33.40	30.08	28.083
33.60	30.10	28.101
33.80	30.12	28.116
34.00	30.13	28.132
34.20	30.15	28.148
34.40	30.16	28.164
34.60	30.18	28.181
34.80	30.20	28.195
35.00	30.21	28.210
35.20	30.23	28.229
35.40	30.25	28.246
35.60	30.26	28.262
35.80	30.27	28.273
36.00	30.29	28.290
36.20	30.31	28.309
36.40	30.33	28.325
36.60	30.34	28.341
36.80	30.36	28.362
37.00	30.37	28.372
37.20	30.39	28.394
37.40	30.41	28.410
37.60	30.43	28.425
37.80	30.44	28.439
38.00	30.46	28.456
38.20	30.47	28.471
38.40	30.49	28.489
38.60	30.50	28.501
38.80	30.52	28.515
39.00	30.53	28.526
39.20	30.56	28.555
39.40	30.60	28.595
39.60	30.64	28.642
39.80	30.68	28.682
40.00	30.74	28.737

計画諸元表

北上川（県境から40.0k～50.0k、河口から 91.2k～101.2k）

北上川　縦断図

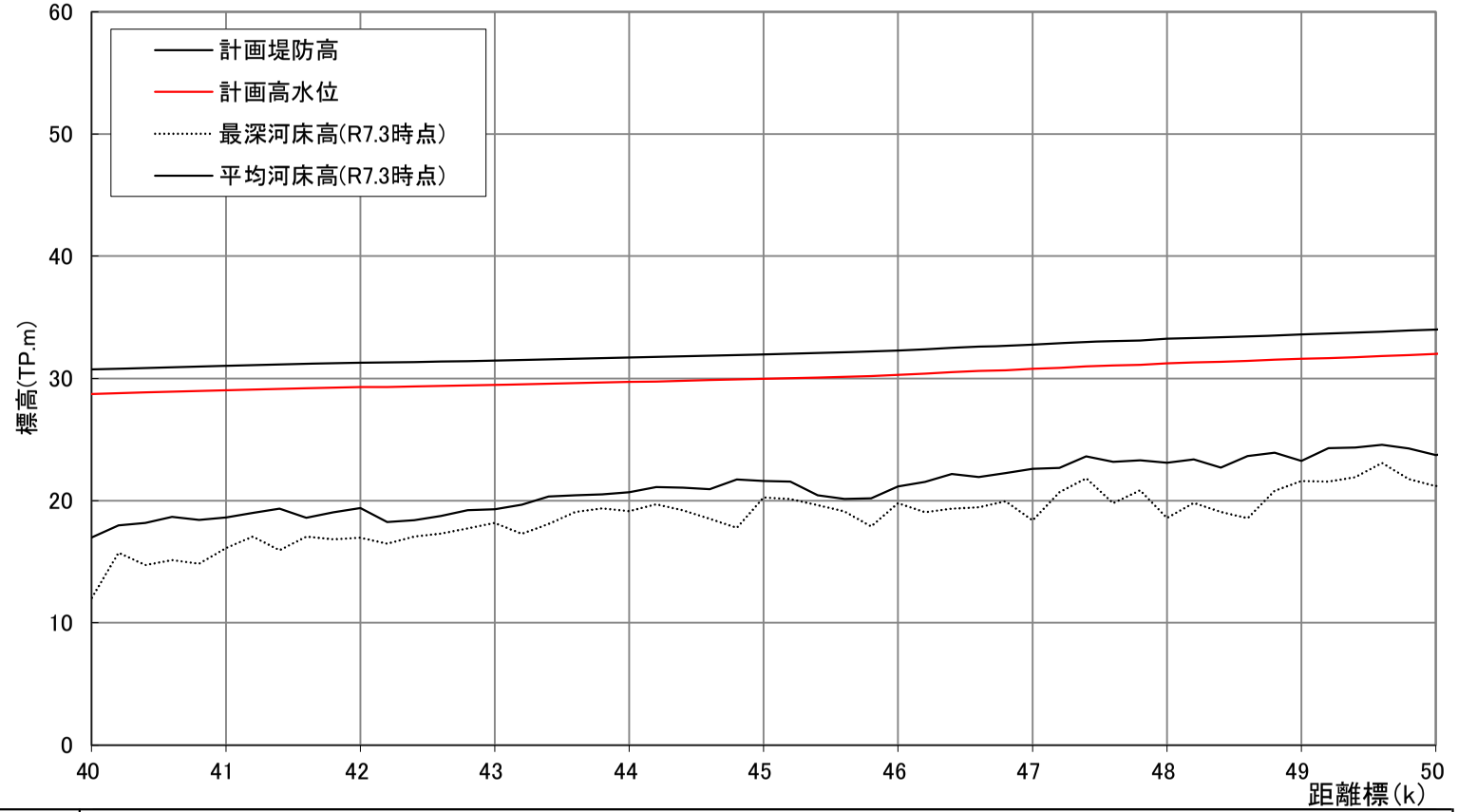

距離標 (k)	計画堤防高 (T.P.m)	計画高水位 (T.P.m)
40.00	30.74	28.737
40.20	30.80	28.796
40.40	30.86	28.861
40.60	30.93	28.929
40.80	30.98	28.979
41.00	31.03	29.033
41.20	31.09	29.085
41.40	31.15	29.147
41.60	31.19	29.193
41.80	31.24	29.237
42.00	31.28	29.276
42.20	31.30	29.301
42.40	31.34	29.344
42.60	31.39	29.389
42.80	31.42	29.424
43.00	31.46	29.458
43.20	31.51	29.513
43.40	31.57	29.572
43.60	31.62	29.617
43.80	31.67	29.669
44.00	31.71	29.711
44.20	31.76	29.761
44.40	31.82	29.815
44.60	31.87	29.867
44.80	31.92	29.916
45.00	31.96	29.964
45.20	32.02	30.018
45.40	32.07	30.074
45.60	32.13	30.126
45.80	32.20	30.204
46.00	32.28	30.284
46.20	32.37	30.373
46.40	32.52	30.517
46.60	32.60	30.602
46.80	32.68	30.675
47.00	32.78	30.782
47.20	32.87	30.868
47.40	32.98	30.979
47.60	33.06	31.057
47.80	33.12	31.122
48.00	33.24	31.241
48.20	33.31	31.307
48.40	33.36	31.364
48.60	33.44	31.439
48.80	33.52	31.518
49.00	33.61	31.605
49.20	33.67	31.670
49.40	33.74	31.736
49.60	33.84	31.835
49.80	33.91	31.911
50.00	34.01	32.013

計画諸元表

北上川（県境から50.0k～60.0k、河口から 101.2k～111.2k）

北上川　縦断図

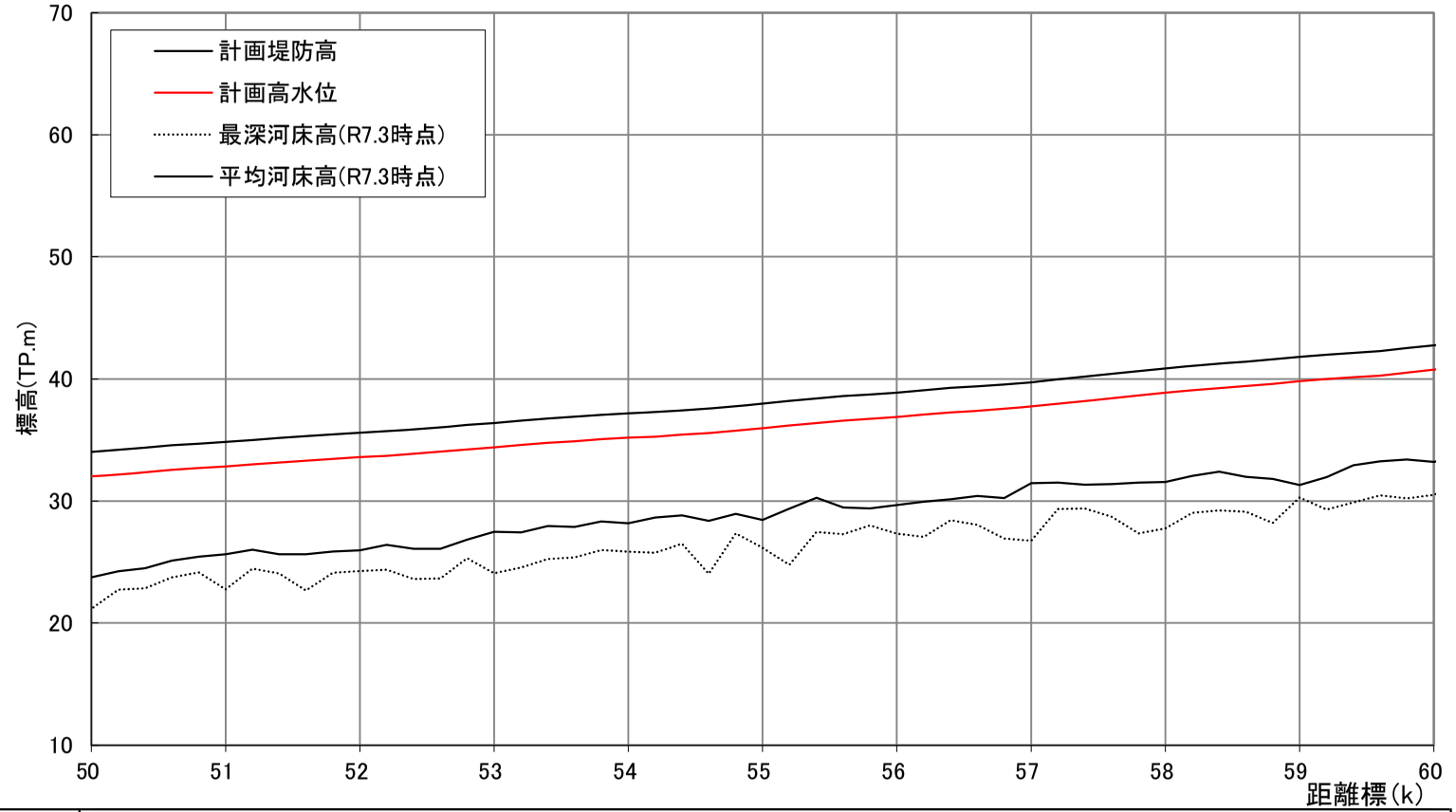

距離標 (k)	計画堤防高 (T.P.m)	計画高水位 (T.P.m)
50.00	34.01	32.013
50.20	34.20	32.195
50.40	34.37	32.370
50.60	34.56	32.555
50.80	34.70	32.702
51.00	34.84	32.842
51.20	35.00	32.997
51.40	35.15	33.154
51.60	35.31	33.312
51.80	35.45	33.446
52.00	35.59	33.589
52.20	35.71	33.714
52.40	35.86	33.857
52.60	36.04	34.044
52.80	36.23	34.230
53.00	36.41	34.408
53.20	36.58	34.575
53.40	36.75	34.753
53.60	36.91	34.906
53.80	37.07	35.072
54.00	37.18	35.182
54.20	37.28	35.285
54.40	37.42	35.423
54.60	37.58	35.580
54.80	37.76	35.763
55.00	37.98	35.978
55.20	38.20	36.205
55.40	38.41	36.405
55.60	38.59	36.587
55.80	38.74	36.737
56.00	38.89	36.890
56.20	39.08	37.084
56.40	39.25	37.253
56.60	39.40	37.398
56.80	39.56	37.563
57.00	39.71	37.708
57.20	39.98	37.979
57.40	40.20	38.200
57.60	40.44	38.436
57.80	40.65	38.648
58.00	40.87	38.874
58.20	41.07	39.072
58.40	41.24	39.244
58.60	41.42	39.421
58.80	41.60	39.604
59.00	41.82	39.820
59.20	42.00	40.000
59.40	42.13	40.126
59.60	42.28	40.280
59.80	42.53	40.527
60.00	42.76	40.756

計画諸元表

北上川（県境から60.0k～70.0k、河口から 111.2k～121.2k）

北上川　縦断図

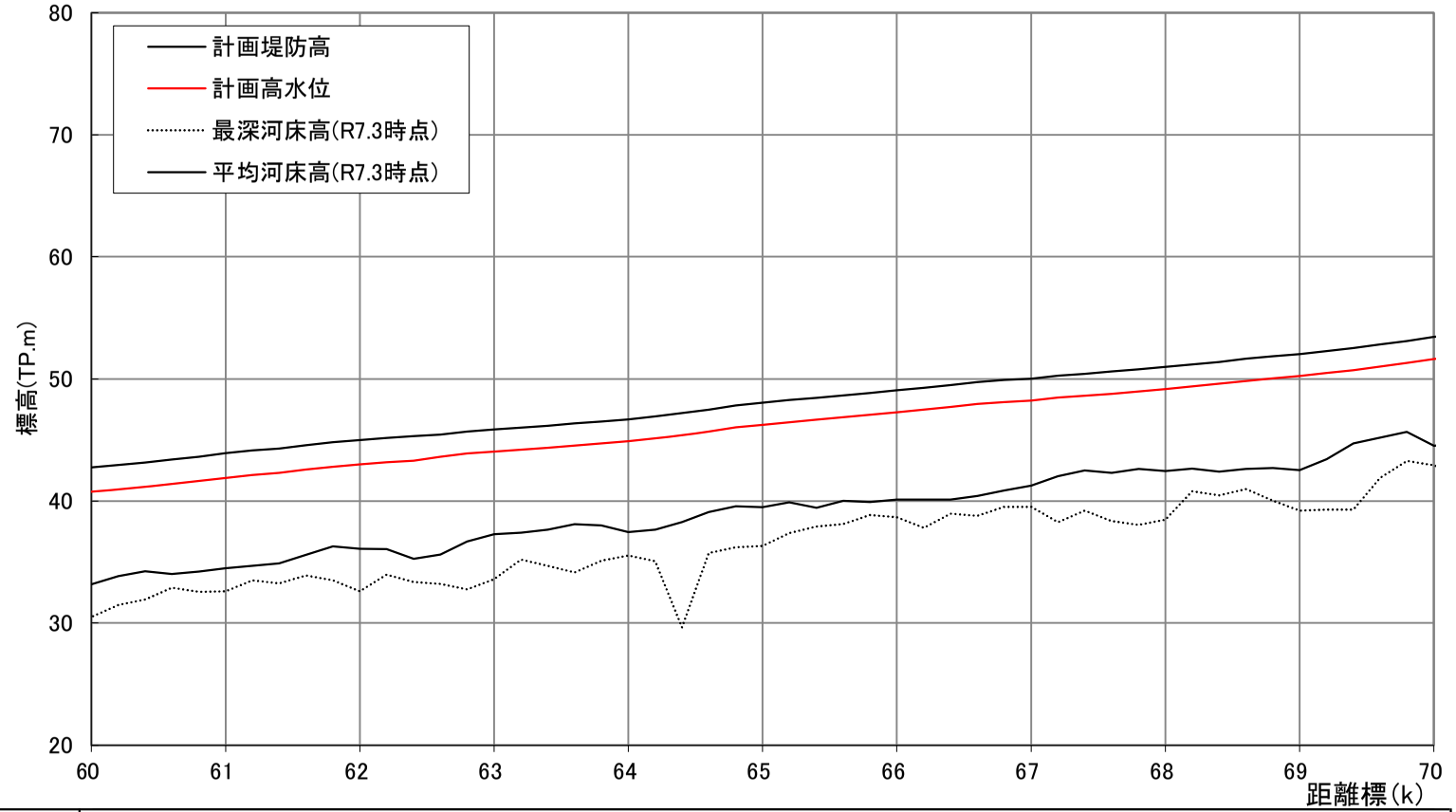

計画堤防高（T.P.m）	42.76	42.96	43.15	43.39	43.62	43.91	44.14	44.29	44.56	44.80	44.99	45.18	45.32	45.43	45.69	45.86	46.01	46.17	46.35	46.50	46.69	46.94	47.19	47.48	47.83	48.05	48.28	48.47	48.67	48.87	49.08	49.26	49.49	49.74	49.91	50.03	50.27	50.43	50.60	50.78	50.98	51.18	51.39	51.65	51.87	52.05	52.29	52.53	52.82	53.10	53.44
計画高水位（T.P.m）	40.756	40.959	41.152	41.392	41.620	41.908	42.140	42.290	42.559	42.798	42.988	43.176	43.316	43.632	43.890	44.056	44.207	44.374	44.548	44.702	44.889	45.135	45.393	45.681	46.031	46.250	46.475	46.666	46.869	47.067	47.279	47.465	47.690	47.938	48.108	48.233	48.470	48.626	48.804	48.978	49.184	49.385	49.589	49.849	50.066	50.250	50.485	50.727	51.016	51.304	51.643
距離標（k）	60.00	60.20	60.40	60.60	60.80	61.00	61.20	61.40	61.60	61.80	62.00	62.20	62.40	62.60	62.80	63.00	63.20	63.40	63.60	63.80	64.00	64.20	64.40	64.60	64.80	65.00	65.20	65.40	65.60	65.80	66.00	66.20	66.40	66.60	66.80	67.00	67.20	67.40	67.60	67.80	68.00	68.20	68.40	68.60	68.80	69.00	69.20	69.40	69.60	69.80	70.00

計画諸元表

北上川（県境から70.0k～80.0k、河口から 121.2k～131.2k）

北上川　縦断図

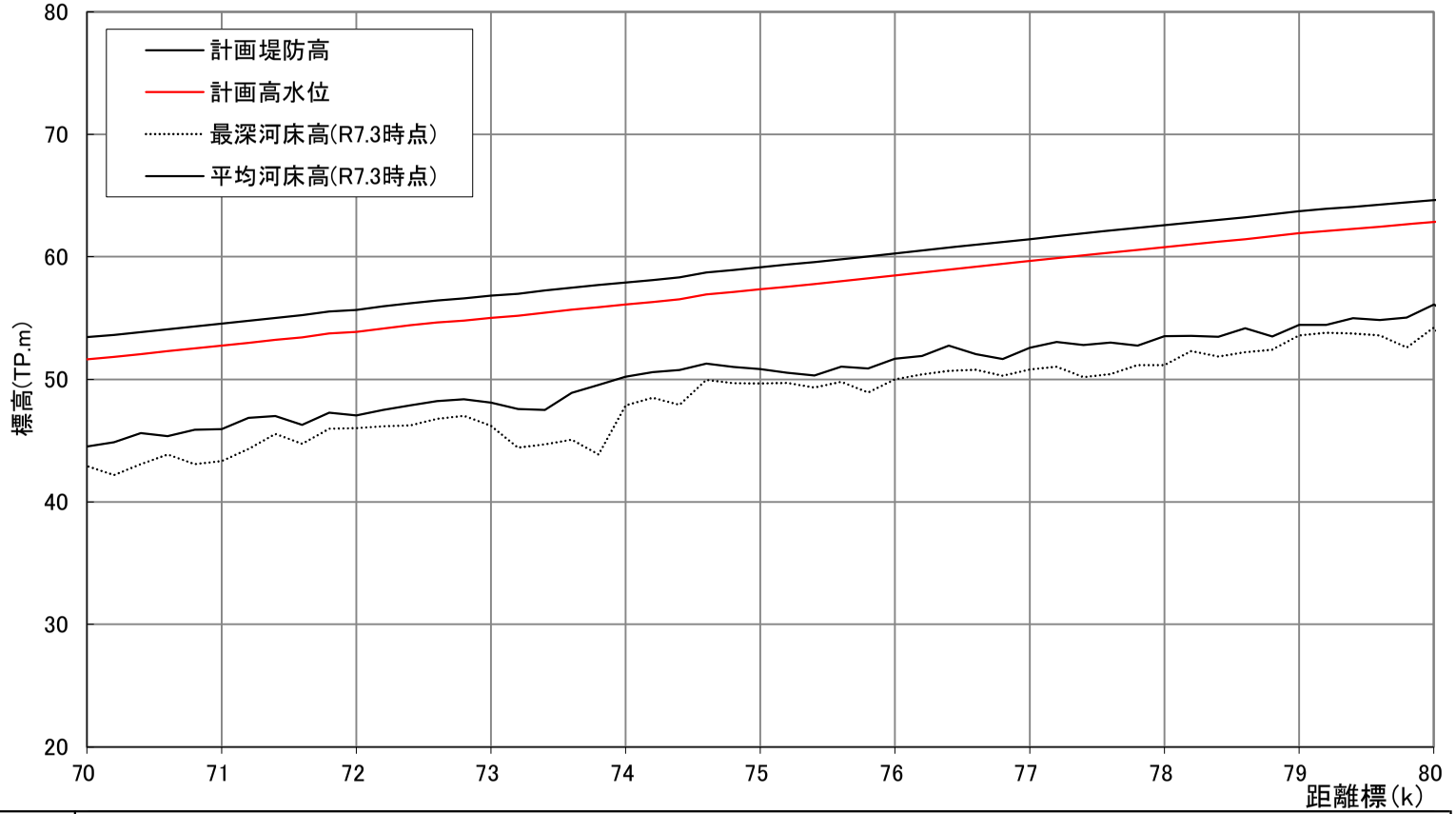

計画堤防高（T.P.m）	53.44	53.63	53.86	54.10	54.33	54.55	54.78	55.03	55.23	55.54	55.68	55.95	56.20	56.44	56.60	56.82	57.00	57.25	57.49	57.70	57.91	58.11	58.34	58.73	58.94	59.15	59.36	59.57	59.79	60.05	60.29	60.53	60.78	61.00	61.23	61.45	61.70	61.95	62.17	62.37	62.60	62.82	63.04	63.25	63.48	63.73	63.92	64.07	64.25	64.45	64.66
計画高水位（T.P.m）	51.643	51.828	52.056	52.303	52.526	52.748	52.977	53.228	53.431	53.739	53.877	54.150	54.403	54.636	54.802	55.024	55.196	55.453	55.686	55.900	56.105	56.309	56.538	56.934	57.138	57.351	57.558	57.768	57.991	58.246	58.485	58.732	58.976	59.202	59.427	59.652	59.901	60.148	60.365	60.565	60.795	61.020	61.235	61.445	61.682	61.929	62.123	62.273	62.447	62.647	62.855
距離標（k）	70.00	70.20	70.40	70.60	70.80	71.00	71.20	71.40	71.60	71.80	72.00	72.20	72.40	72.60	72.80	73.00	73.20	73.40	73.60	73.80	74.00	74.20	74.40	74.60	74.80	75.00	75.20	75.40	75.60	75.80	76.00	76.20	76.40	76.60	76.80	77.00	77.20	77.40	77.60	77.80	78.00	78.20	78.40	78.60	78.80	79.00	79.20	79.40	79.60	79.80	80.00

計画諸元表

北上川（県境から80.0k～90.0k、河口から 131.2k～141.2k）

北上川　縦断図

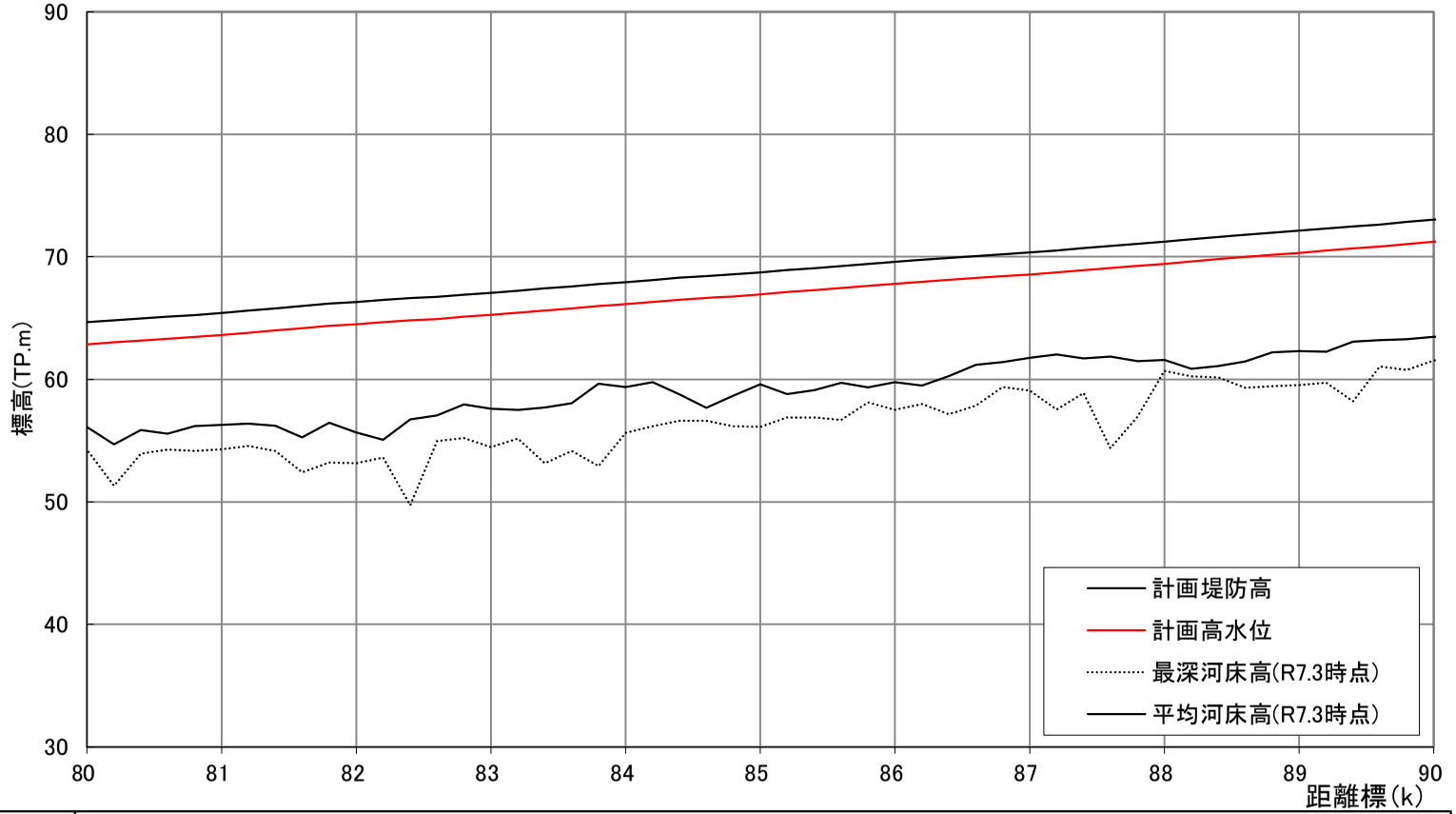

計画堤防高（T.P.m）	64.66	64.83	64.97	65.11	65.25	65.43	65.61	65.78	65.97	66.17	66.31	66.49	66.63	66.74	66.90	67.06	67.24	67.43	67.57	67.78	67.94	68.11	68.31	68.43	68.57	68.73	68.92	69.07	69.26	69.43	69.61	69.75	69.92	70.08	70.22	70.36	70.53	70.71	70.88	71.07	71.24	71.44	71.61	71.80	71.97	72.14	72.32	72.48	72.64	72.85	73.05
計画高水位（T.P.m）	62.855	63.026	63.166	63.308	63.452	63.628	63.813	63.984	64.174	64.373	64.514	64.686	64.827	64.938	65.100	65.256	65.436	65.625	65.769	65.980	66.136	66.308	66.507	66.630	66.773	66.932	67.124	67.268	67.458	67.635	67.811	67.947	68.122	68.278	68.418	68.557	68.734	68.907	69.078	69.270	69.440	69.635	69.814	69.995	70.173	70.335	70.516	70.677	70.835	71.051	71.247
距離標（k）	80.00	80.20	80.40	80.60	80.80	81.00	81.20	81.40	81.60	81.80	82.00	82.20	82.40	82.60	82.80	83.00	83.20	83.40	83.60	83.80	84.00	84.20	84.40	84.60	84.80	85.00	85.20	85.40	85.60	85.80	86.00	86.20	86.40	86.60	86.80	87.00	87.20	87.40	87.60	87.80	88.00	88.20	88.40	88.60	88.80	89.00	89.20	89.40	89.60	89.80	90.00

計画諸元表

北上川（県境から90.0k～100.0k、河口から 141.2k～151.2k）　　北上川　縦断図

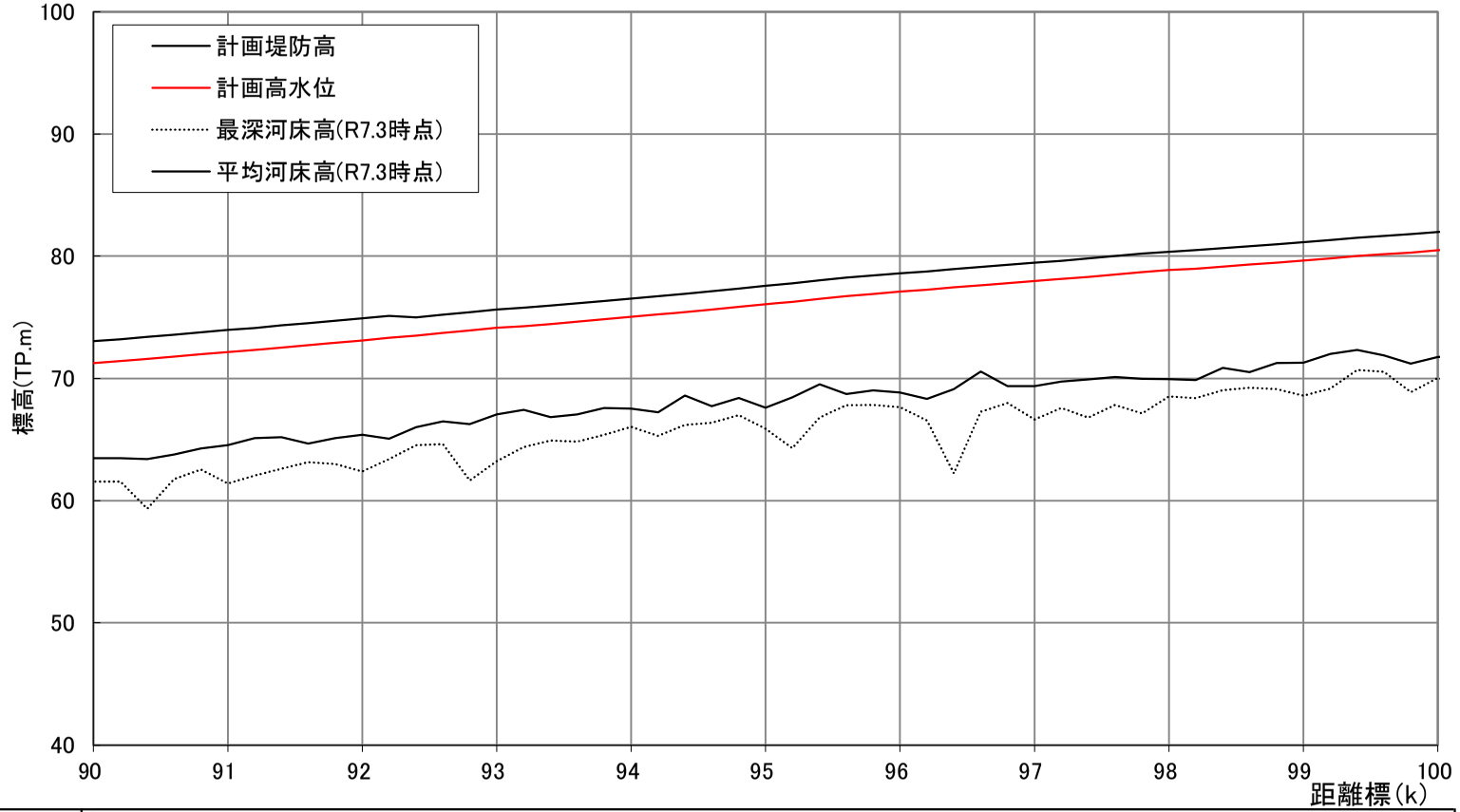

計画堤防高（T.P.m）	73.05	73.21	73.41	73.58	73.77	73.96	74.13	74.34	74.52	74.73	74.92	75.11	75.00	75.21	75.42	75.65	75.78	75.96	76.14	76.34	76.54	76.73	76.93	77.14	77.36	77.57	77.76	78.02	78.25	78.42	78.60	78.77	78.97	79.12	79.29	79.48	79.64	79.82	80.01	80.20	80.36	80.49	80.65	80.81	80.98	81.15	81.31	81.51	81.66	81.81	81.99
計画高水位（T.P.m）	71.247	71.411	71.611	71.784	71.966	72.158	72.331	72.542	72.718	72.926	73.120	73.311	73.496	73.713	73.916	74.145	74.283	74.463	74.640	74.836	75.043	75.234	75.426	75.642	75.859	76.070	76.263	76.516	76.746	76.923	77.097	77.265	77.467	77.623	77.790	77.978	78.140	78.316	78.513	78.702	78.863	78.987	79.152	79.313	79.480	79.647	79.808	80.011	80.159	80.311	80.487
距離標（k）	90.00	90.20	90.40	90.60	90.80	91.00	91.20	91.40	91.60	91.80	92.00	92.20	92.40	92.60	92.80	93.00	93.20	93.40	93.60	93.80	94.00	94.20	94.40	94.60	94.80	95.00	95.20	95.40	95.60	95.80	96.00	96.20	96.40	96.60	96.80	97.00	97.20	97.40	97.60	97.80	98.00	98.20	98.40	98.60	98.80	99.00	99.20	99.40	99.60	99.80	100.00

計画諸元表

北上川（県境から100.0k～110.0k、河口から 151.2k～161.2k）　　北上川　縦断図

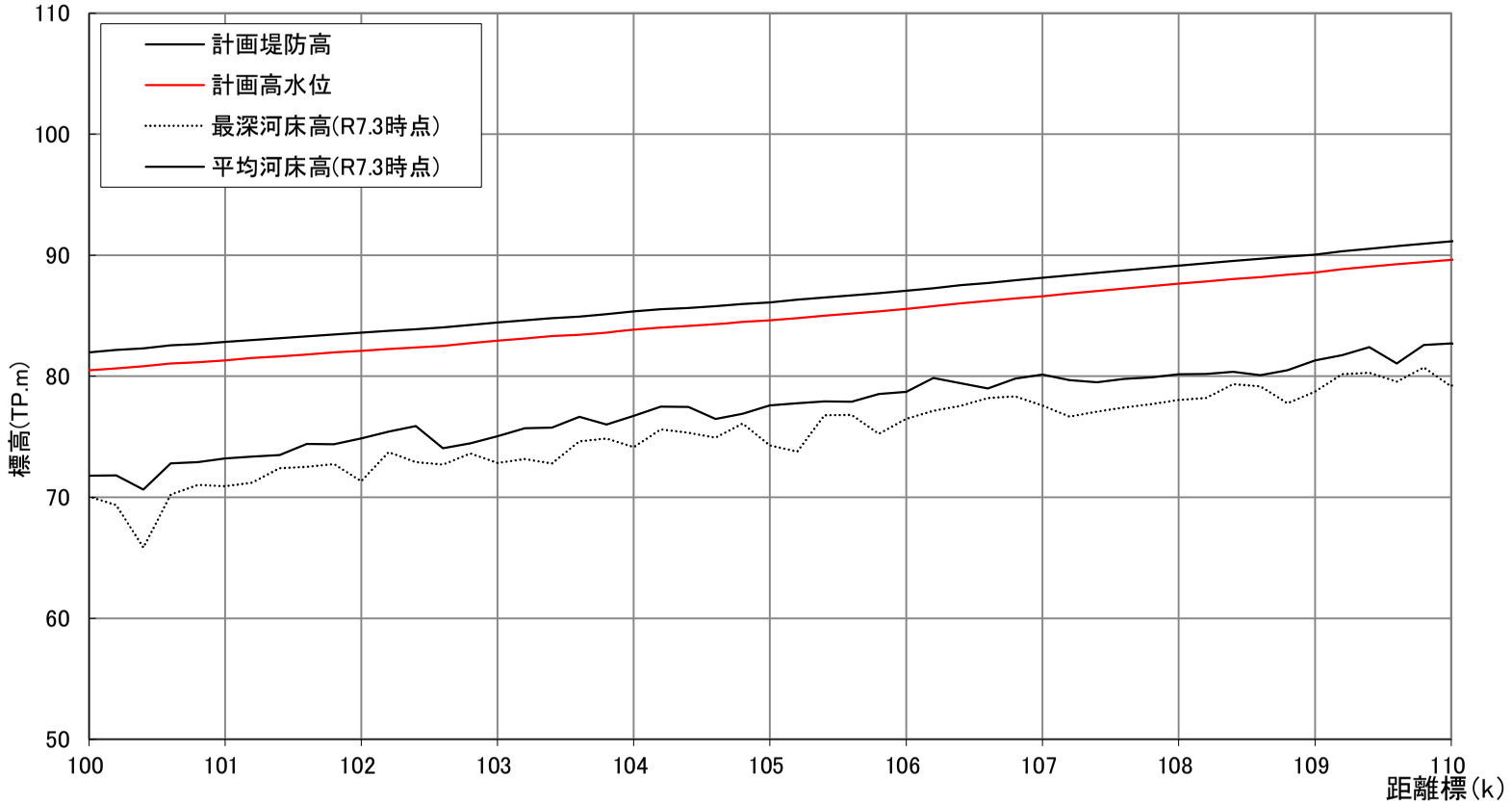

距離標 (k)	計画堤防高 (T.P.m)	計画高水位 (T.P.m)
100.00	81.99	80.487
100.20	82.16	80.657
100.40	82.31	80.809
100.60	82.56	81.058
100.80	82.65	81.147
101.00	82.83	81.326
101.20	83.00	81.499
101.40	83.14	81.643
101.60	83.30	81.799
101.80	83.45	81.953
102.00	83.60	82.099
102.20	83.75	82.253
102.40	83.88	82.382
102.60	84.02	82.520
102.80	84.23	82.731
103.00	84.44	82.938
103.20	84.61	83.110
103.40	84.80	83.303
103.60	84.92	83.420
103.80	85.12	83.617
104.00	85.35	83.849
104.20	85.54	84.043
104.40	85.66	84.157
104.60	85.79	84.287
104.80	85.97	84.471
105.00	86.12	84.617
105.20	86.31	84.808
105.40	86.50	84.998
105.60	86.68	85.184
105.80	86.86	85.356
106.00	87.06	85.562
106.20	87.28	85.779
106.40	87.52	86.024
106.60	87.72	86.219
106.80	87.93	86.428
107.00	88.12	86.621
107.20	88.34	86.838
107.40	88.54	87.041
107.60	88.74	87.242
107.80	88.94	87.437
108.00	89.15	87.655
108.20	89.34	87.837
108.40	89.53	88.029
108.60	89.70	88.196
108.80	89.88	88.380
109.00	90.06	88.561
109.20	90.33	88.828
109.40	90.54	89.038
109.60	90.76	89.256
109.80	90.94	89.439
110.00	91.12	89.622

計画諸元表

北上川（県境から110.0k～120.0k、河口から 161.2k～171.2k）　　北上川　縦断図

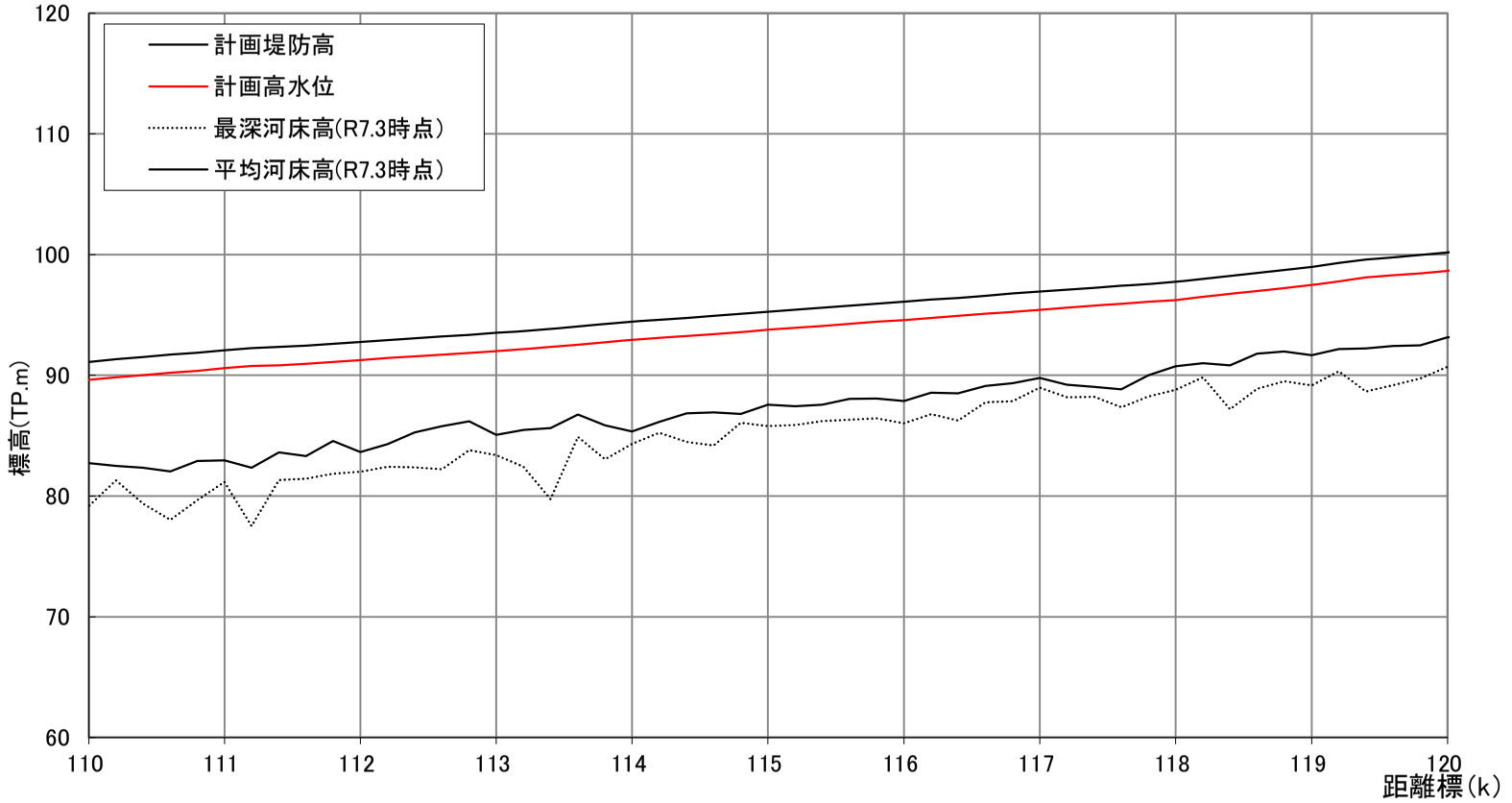

距離標 (k)	計画堤防高 (T.P.m)	計画高水位 (T.P.m)
110.00	91.12	89.622
110.20	91.33	89.831
110.40	91.52	90.020
110.60	91.70	90.204
110.80	91.88	90.375
111.00	92.08	90.579
111.20	92.26	90.755
111.40	92.34	90.844
111.60	92.45	90.954
111.80	92.60	91.100
112.00	92.76	91.259
112.20	92.92	91.422
112.40	93.06	91.562
112.60	93.21	91.712
112.80	93.35	91.851
113.00	93.52	92.015
113.20	93.67	92.168
113.40	93.84	92.339
113.60	94.03	92.534
113.80	94.24	92.744
114.00	94.44	92.936
114.20	94.58	93.084
114.40	94.76	93.262
114.60	94.91	93.411
114.80	95.09	93.593
115.00	95.27	93.771
115.20	95.44	93.938
115.40	95.59	94.086
115.60	95.77	94.266
115.80	95.95	94.445
116.00	96.08	94.583
116.20	96.26	94.763
116.40	96.42	94.916
116.60	96.60	95.101
116.80	96.76	95.262
117.00	96.93	95.427
117.20	97.10	95.604
117.40	97.26	95.760
117.60	97.42	95.924
117.80	97.58	96.080
118.00	97.73	96.232
118.20	97.99	96.485
118.40	98.25	96.752
118.60	98.48	96.979
118.80	98.72	97.220
119.00	98.97	97.466
119.20	99.28	97.784
119.40	99.60	98.101
119.60	99.78	98.284
119.80	99.95	98.452
120.00	100.16	98.663

計画諸元表

北上川（県境から120.0k～130.0k、河口から 171.2k～181.2k）　　北上川　縦断図

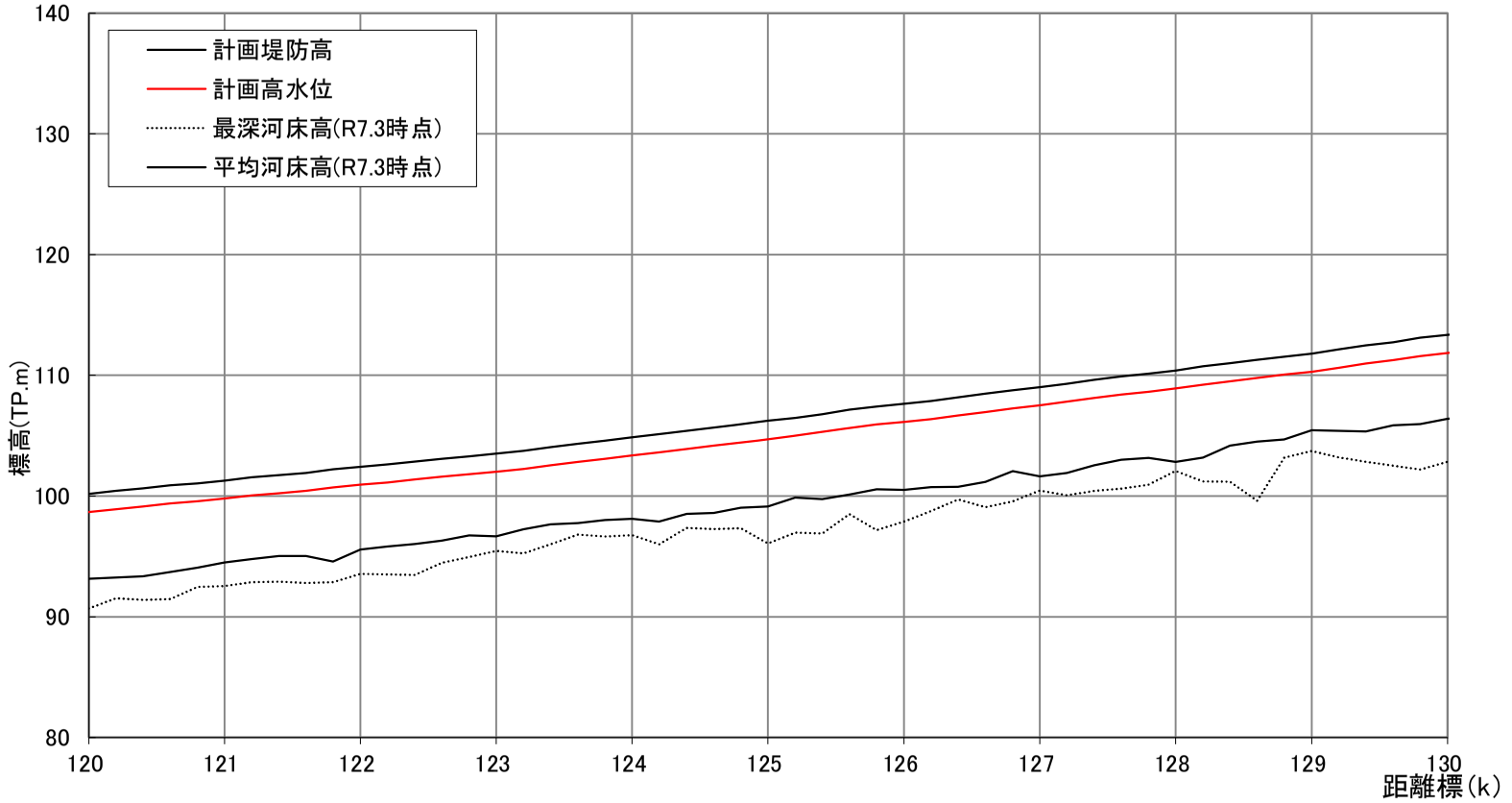

距離標 (k)	計画堤防高 (T.P.m)	計画高水位 (T.P.m)
120.00	100.16	98.663
120.20	100.42	98.918
120.40	100.64	99.139
120.60	100.88	99.384
120.80	101.05	99.547
121.00	101.29	99.785
121.20	101.54	100.043
121.40	101.72	100.222
121.60	101.93	100.426
121.80	102.21	100.711
122.00	102.43	100.931
122.20	102.62	101.120
122.40	102.86	101.355
122.60	103.09	101.585
122.80	103.29	101.793
123.00	103.51	102.013
123.20	103.74	102.239
123.40	104.04	102.542
123.60	104.33	102.834
123.80	104.58	103.078
124.00	104.85	103.351
124.20	105.12	103.621
124.40	105.40	103.897
124.60	105.67	104.167
124.80	105.93	104.434
125.00	106.22	104.718
125.20	106.48	104.977
125.40	106.78	105.277
125.60	107.15	105.653
125.80	107.43	105.927
126.00	107.64	106.141
126.20	107.88	106.375
126.40	108.17	106.669
126.60	108.47	106.965
126.80	108.75	107.249
127.00	109.02	107.519
127.20	109.31	107.809
127.40	109.63	108.126
127.60	109.91	108.405
127.80	110.14	108.644
128.00	110.41	108.909
128.20	110.73	109.232
128.40	111.00	109.501
128.60	111.28	109.779
128.80	111.54	110.044
129.00	111.79	110.294
129.20	112.13	110.634
129.40	112.48	110.981
129.60	112.74	111.243
129.80	113.10	111.603
130.00	113.36	111.855

計画諸元表

北上川（県境から130.0k～140.0k、河口から 181.2k～191.2k）　　北上川　縦断図

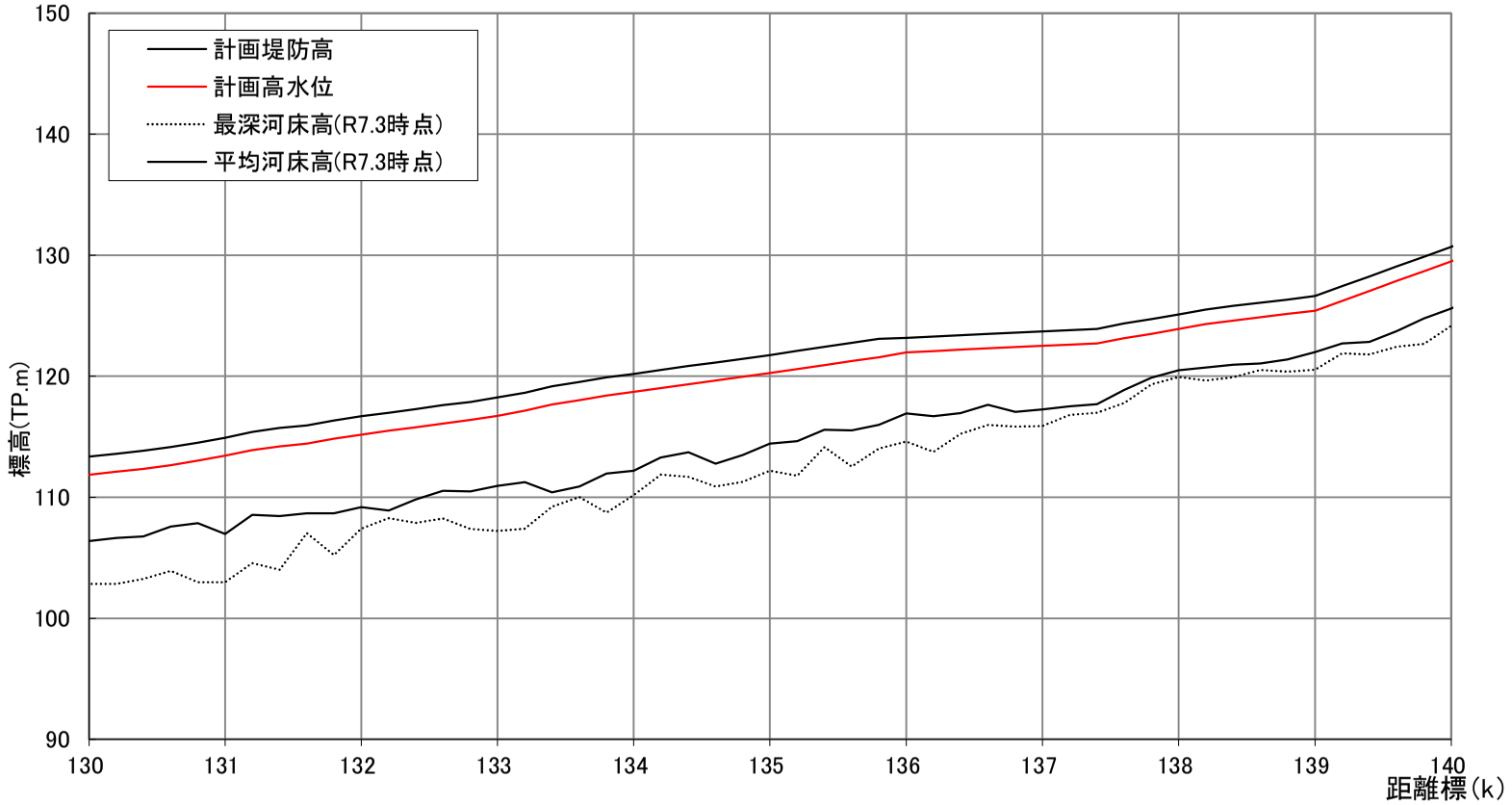

距離標 (k)	計画堤防高 (T.P.m)	計画高水位 (T.P.m)
130.00	113.36	111.855
130.20	113.59	112.093
130.40	113.84	112.342
130.60	114.14	112.643
130.80	114.52	113.017
131.00	114.92	113.421
131.20	115.39	113.893
131.40	115.71	114.212
131.60	115.94	114.436
131.80	116.33	114.832
132.00	116.68	115.178
132.20	116.99	115.488
132.40	117.28	115.776
132.60	117.59	116.091
132.80	117.88	116.383
133.00	118.24	116.741
133.20	118.64	117.135
133.40	119.17	117.670
133.60	119.52	118.021
133.80	119.90	118.401
134.00	120.20	118.703
134.20	120.52	119.018
134.40	120.85	119.347
134.60	121.14	119.635
134.80	121.44	119.941
135.00	121.75	120.252
135.20	122.09	120.588
135.40	122.42	120.924
135.60	122.75	121.253
135.80	123.07	121.574
136.00	123.18	121.983
136.20	123.28	122.083
136.40	123.39	122.190
136.60	123.49	122.292
136.80	123.61	122.409
137.00	123.70	122.503
137.20	123.81	122.609
137.40	123.91	122.714
137.60	124.36	123.157
137.80	124.71	123.505
138.00	125.11	123.909
138.20	125.52	124.316
138.40	125.80	124.601
138.60	126.07	124.870
138.80	126.35	125.147
139.00	126.63	125.429
139.20	127.43	126.233
139.40	128.25	127.045
139.60	129.08	127.878
139.80	129.87	128.674
140.00	130.69	129.490

計画諸元表

北上川（県境から140.0k～144.0k、河口から 191.2k～201.2k）　　北上川　縦断図

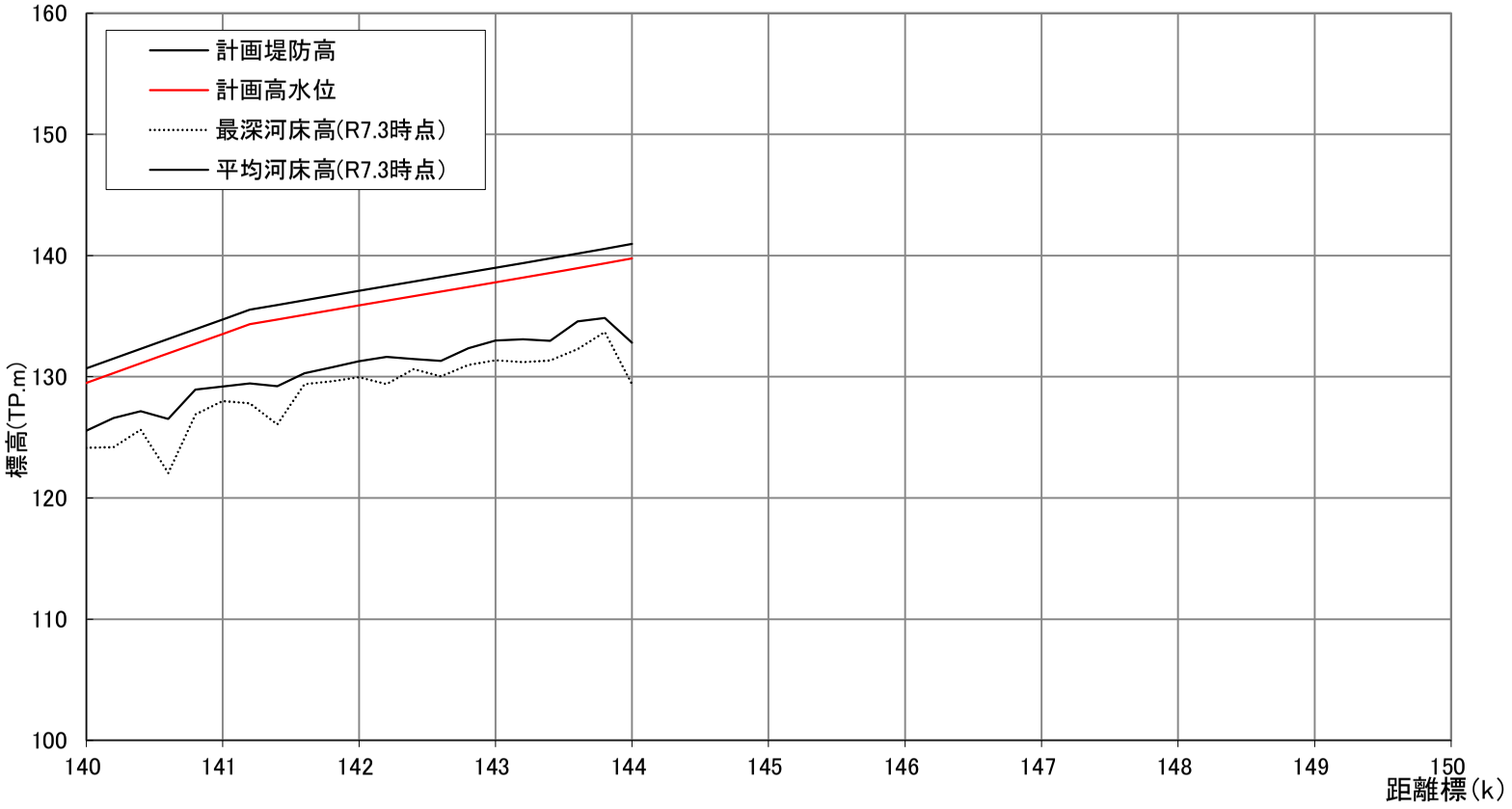

計画堤防高（T.P.m）	130.69	131.49	132.32	133.14	133.92	134.72	135.54	135.93	136.33	136.71	137.09	137.48	137.86	138.23	138.60	139.00	139.40	139.76	140.16	140.56	140.96	
計画高水位（T.P.m）	129.490	130.286	131.123	131.935	132.715	133.519	134.339	134.728	135.131	135.506	135.887	136.276	136.660	137.027	137.402	137.799	138.196	138.562	138.961	139.355	139.760	
距離標（k）	140.00	140.20	140.40	140.60	140.80	141.00	141.20	141.40	141.60	141.80	142.00	142.20	142.40	142.60	142.80	143.00	143.20	143.40	143.60	143.80	144.00	

計画諸元表

附　　図

【 旧 北 上 川 】



河川工事の施工箇所（河口から -0.2km～2.2km）

※実施位置等については、令和8年（2026年）度から概ね30年間での整備予定箇所であり、今後の状況の変化等により必要に応じて本表に示していない場所においても施工することがある。
※堤防の量的整備や質的整備、河道掘削には、関連する水門、樋門・樋管、橋梁等の新設・改築を含みます。

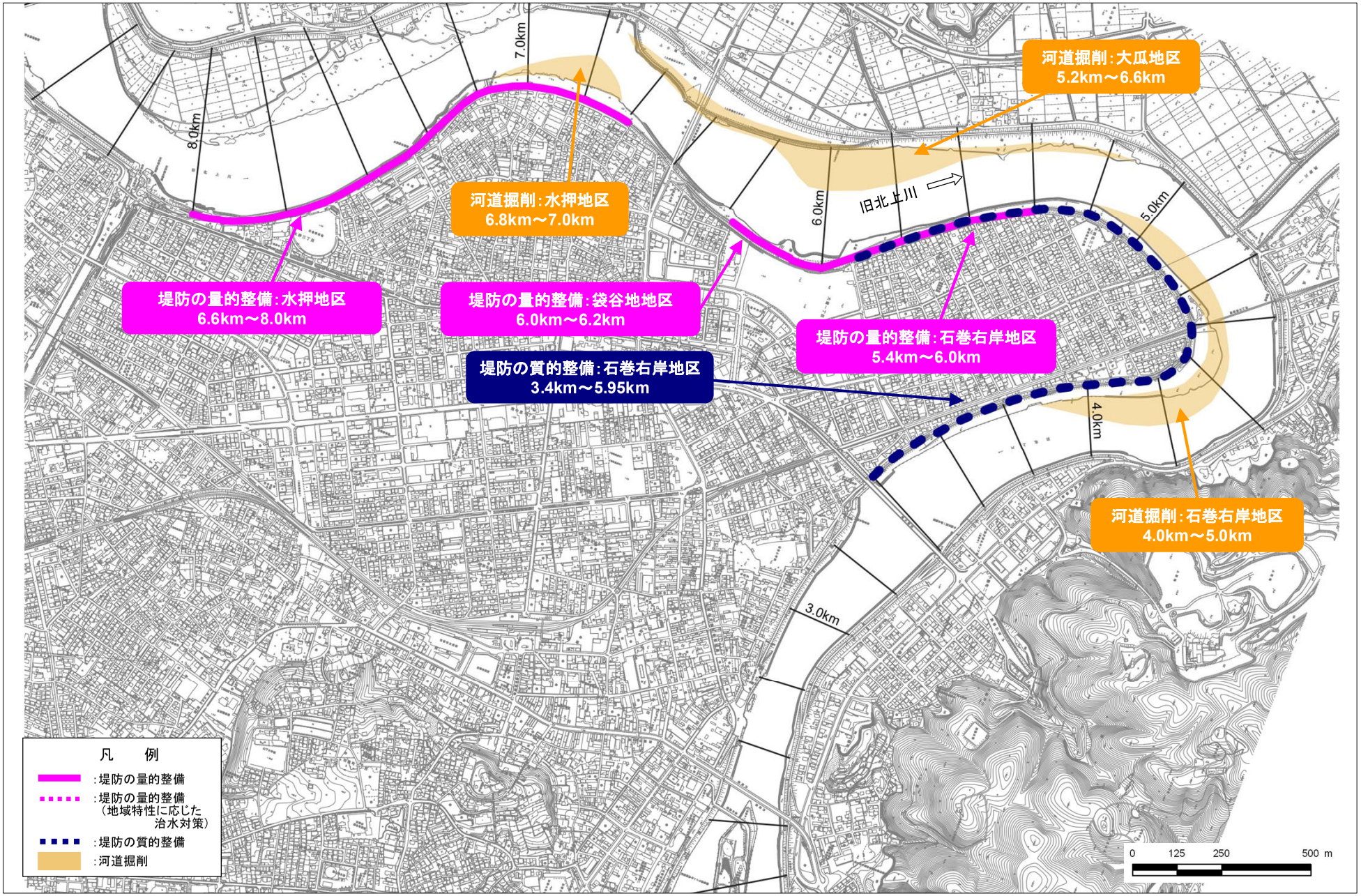

河川工事の施工箇所（河口から 2.2km～6.6km）

※実施位置等については、令和8年（2026年）度から概ね30年間での整備予定箇所であり、今後の状況の変化等により必要に応じて本表に示していない場所においても施工することがある。
※堤防の量的整備や質的整備、河道掘削には、関連する水門、樋門・樋管、橋梁等の新設・改築を含みます。

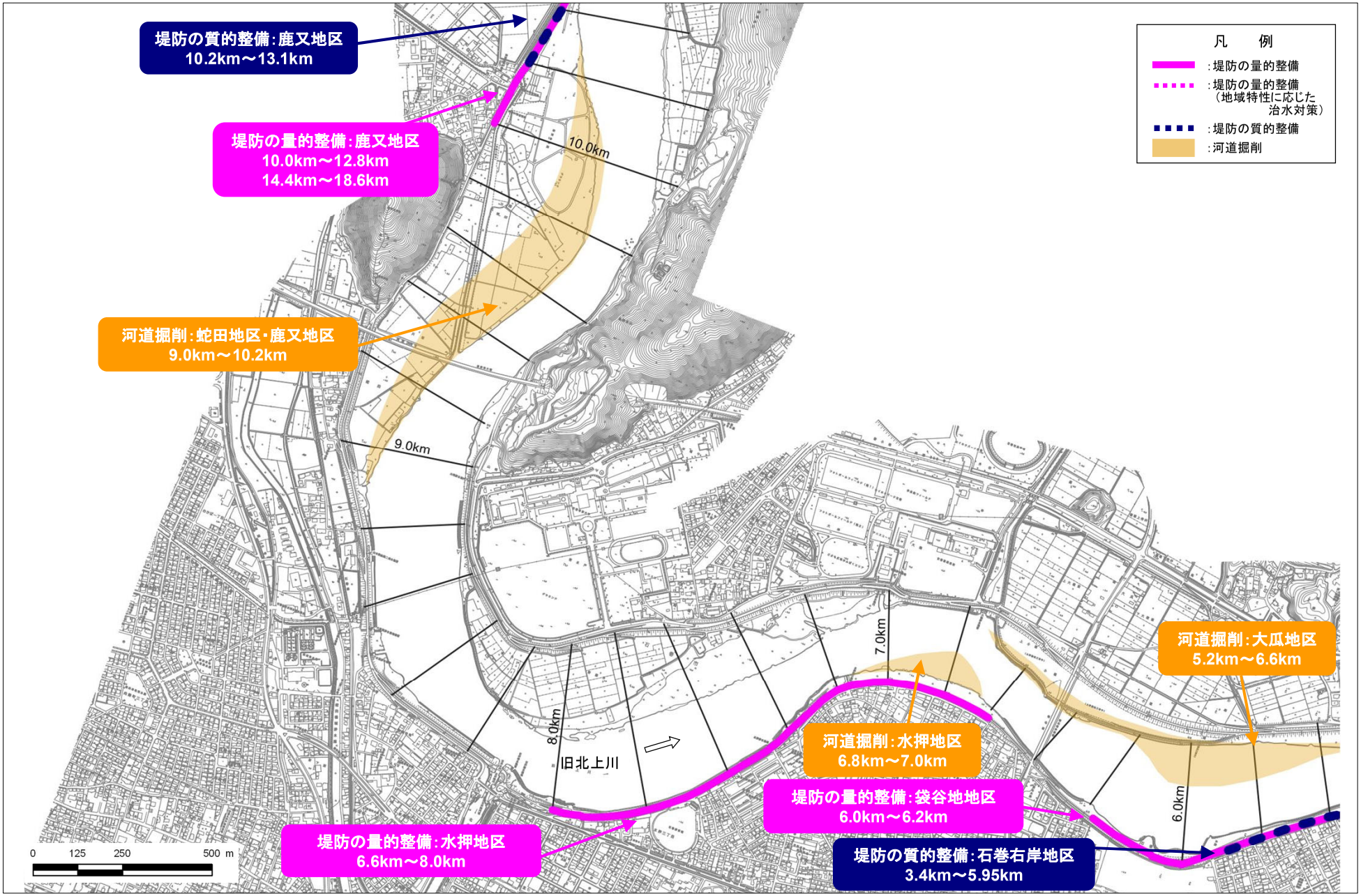

河川工事の施工箇所（河口から 5.6km～10.4km）

※実施位置等については、令和8年（2026年）度から概ね30年間での整備予定箇所であり、今後の状況の変化等により必要に応じて本表に示していない場所においても施工することがある。
※堤防の量的整備や質的整備、河道掘削には、関連する水門、樋門・樋管、橋梁等の新設・改築を含みます。

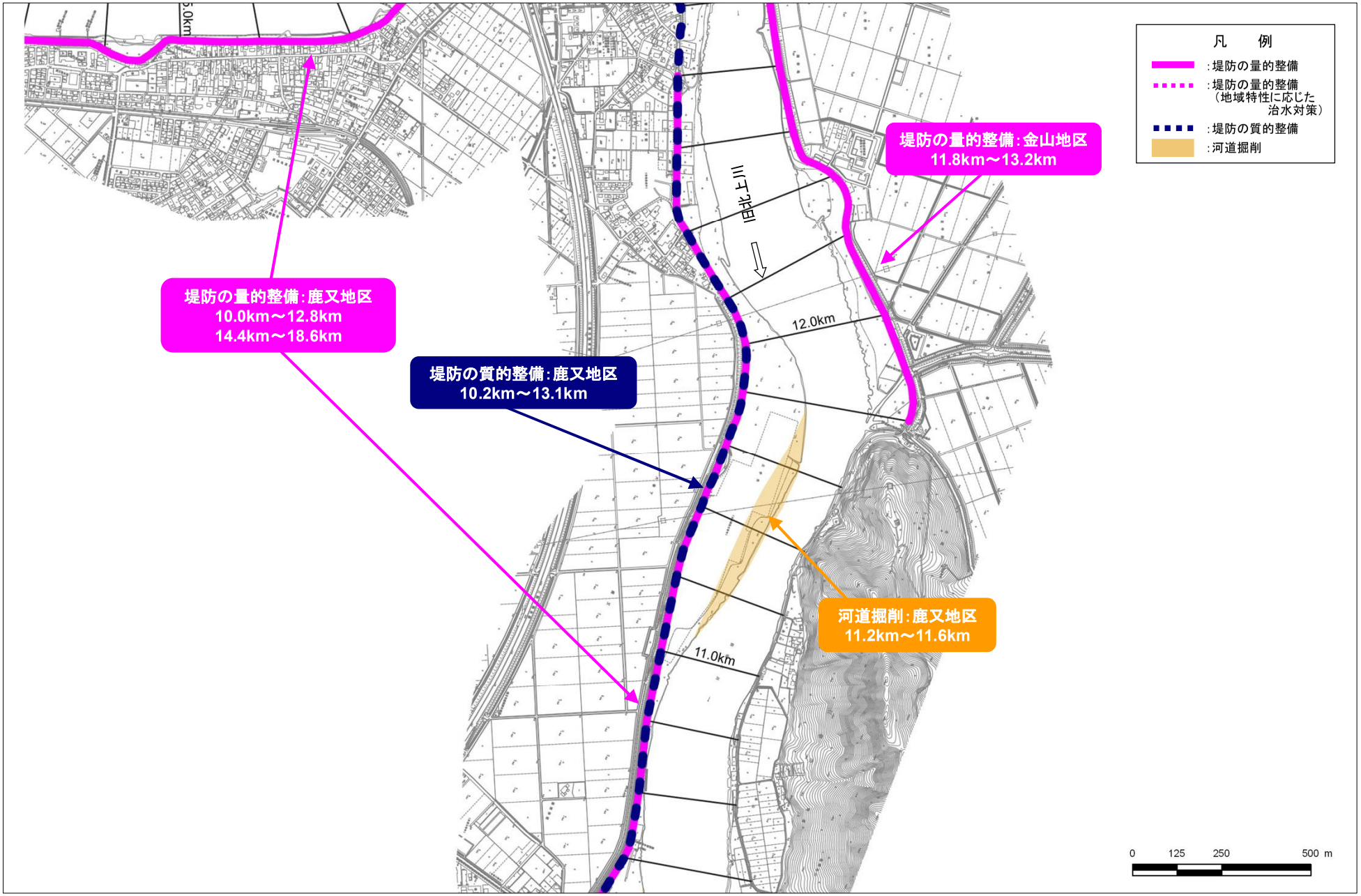

河川工事の施工箇所（河口から 10.4km～12.8km）

※実施位置等については、令和8年（2026年）度から概ね30年間での整備予定箇所であり、今後の状況の変化等により必要に応じて本表に示していない場所においても施工することがある。
※堤防の量的整備や質的整備、河道掘削には、関連する水門、樋門・樋管、橋梁等の新設・改築を含みます。

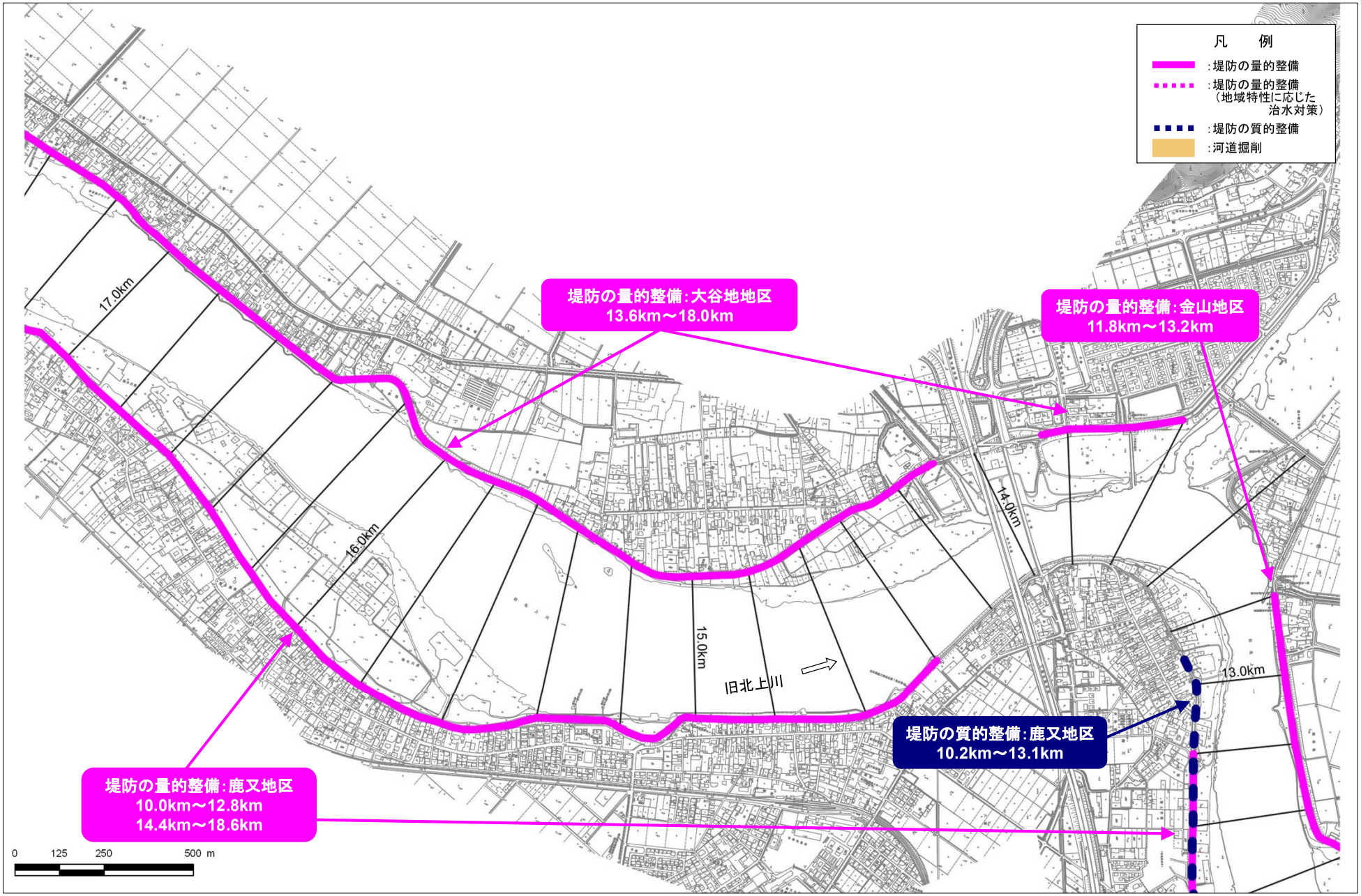

河川工事の施工箇所（河口から 12.8km～17.0km）

※実施位置等については、令和8年（2026年）度から概ね30年間での整備予定箇所であり、今後の状況の変化等により必要に応じて本表に示していない場所においても施工することがある。
※堤防の量的整備や質的整備、河道掘削には、関連する水門、樋門・樋管、橋梁等の新設・改築を含みます。

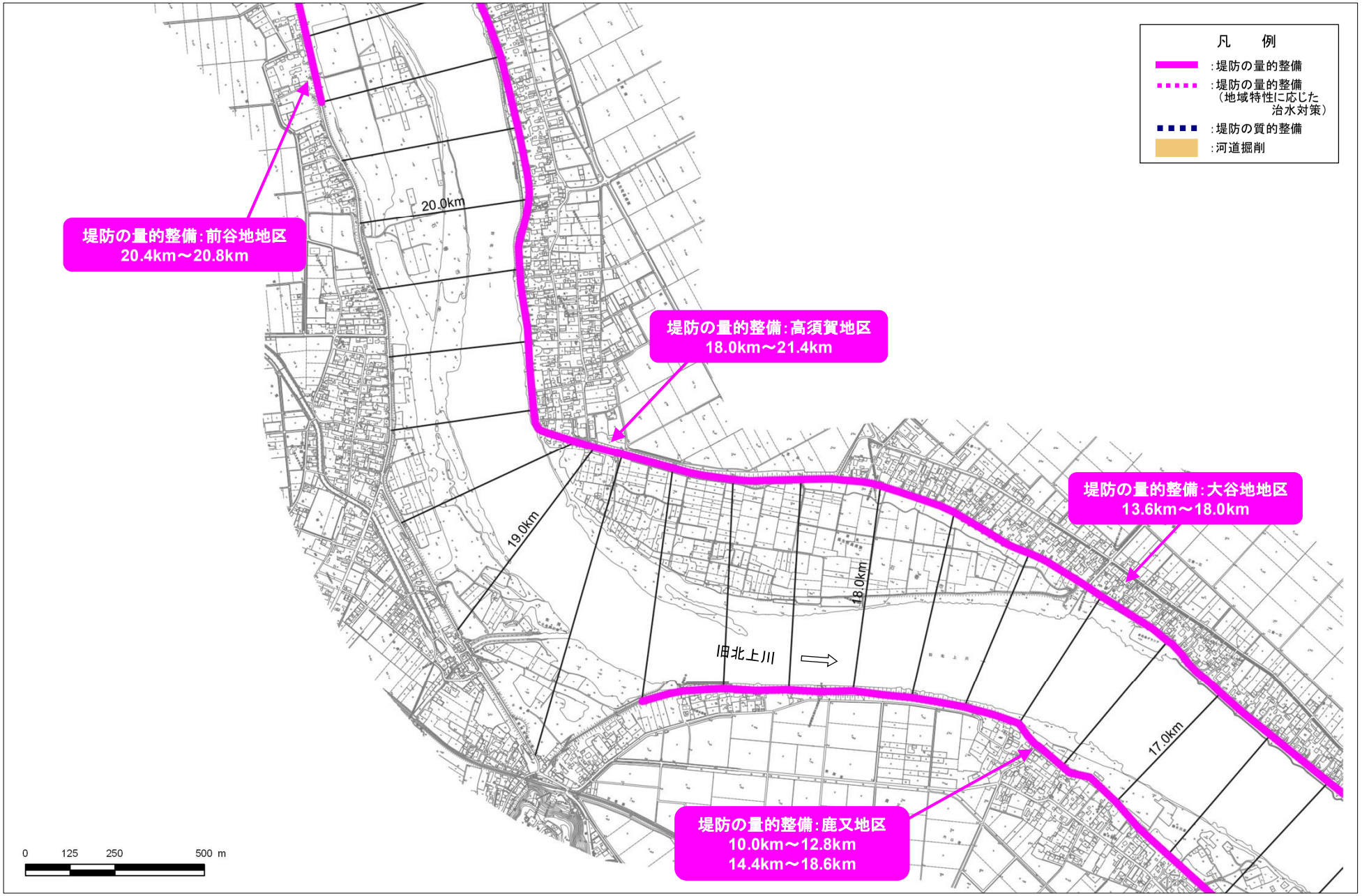

河川工事の施工箇所（河口から 17.0km～20.6km）

※実施位置等については、令和8年（2026年）度から概ね30年間での整備予定箇所であり、今後の状況の変化等により必要に応じて本表に示していない場所においても施工することがある。
※堤防の量的整備や質的整備、河道掘削には、関連する水門、樋門・樋管、橋梁等の新設・改築を含みます。

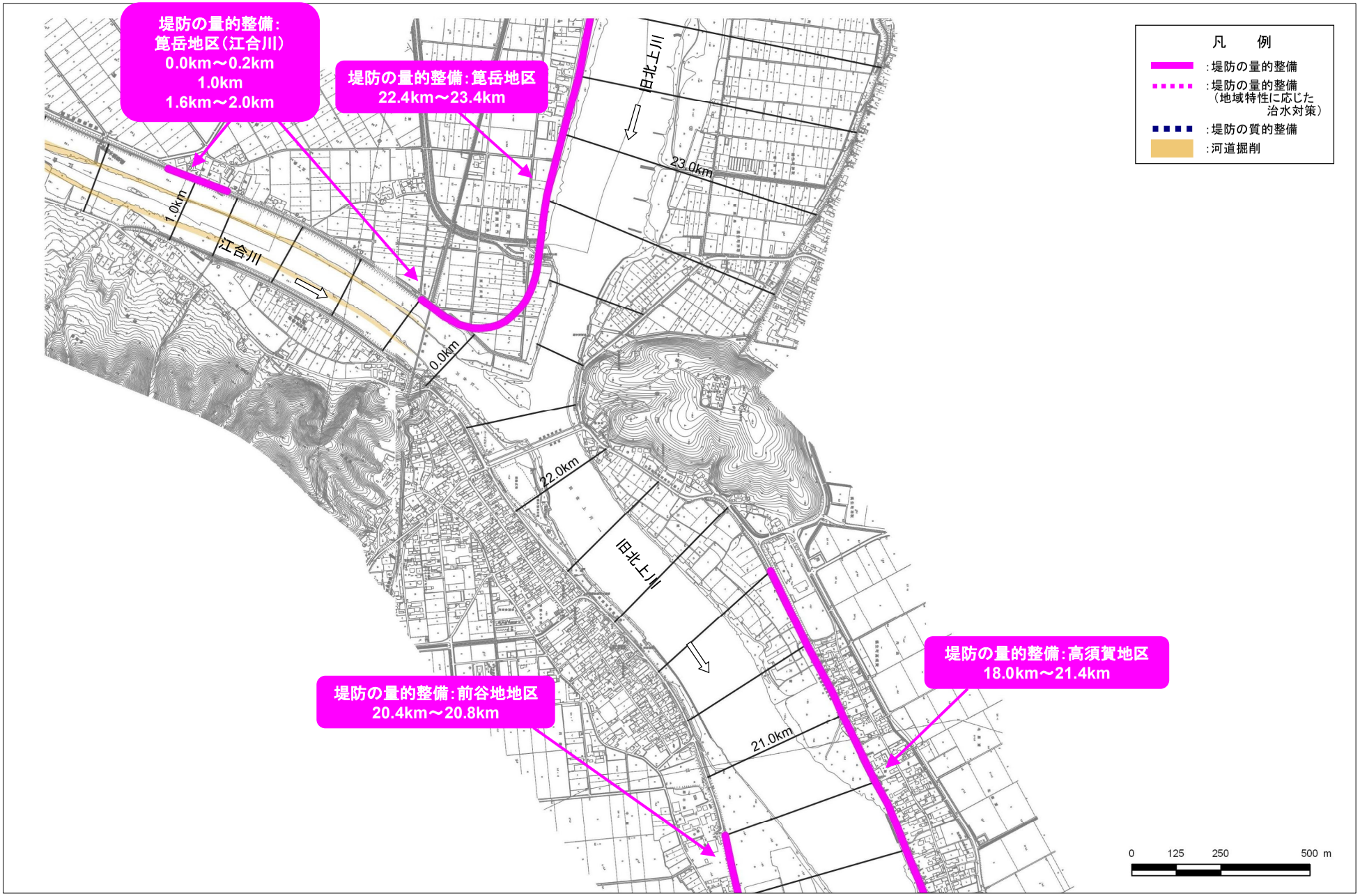

河川工事の施工箇所（河口から 20.6km～23.4km）

※実施位置等については、令和8年（2026年）度から概ね30年間での整備予定箇所であり、今後の状況の変化等により必要に応じて本表に示していない場所においても施工することがある。
※堤防の量的整備や質的整備、河道掘削には、関連する水門、樋門・樋管、橋梁等の新設・改築を含みます。

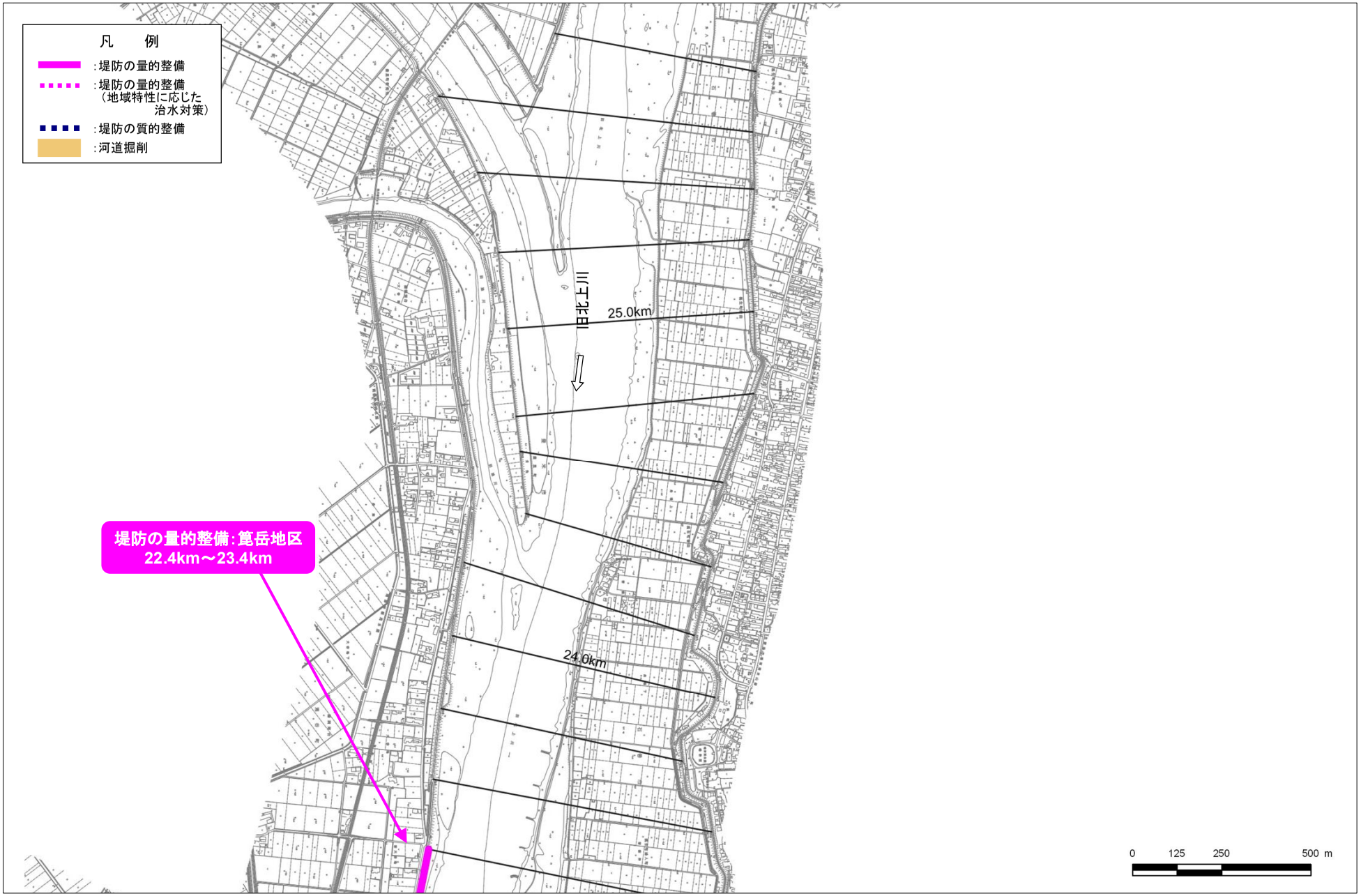

河川工事の施工箇所（河口から 23.4km～25.8km）

※実施位置等については、令和8年（2026年）度から概ね30年間での整備予定箇所であり、今後の状況の変化等により必要に応じて本表に示していない場所においても施工することがある。
※堤防の量的整備や質的整備、河道掘削には、関連する水門、樋門・樋管、橋梁等の新設・改築を含みます。

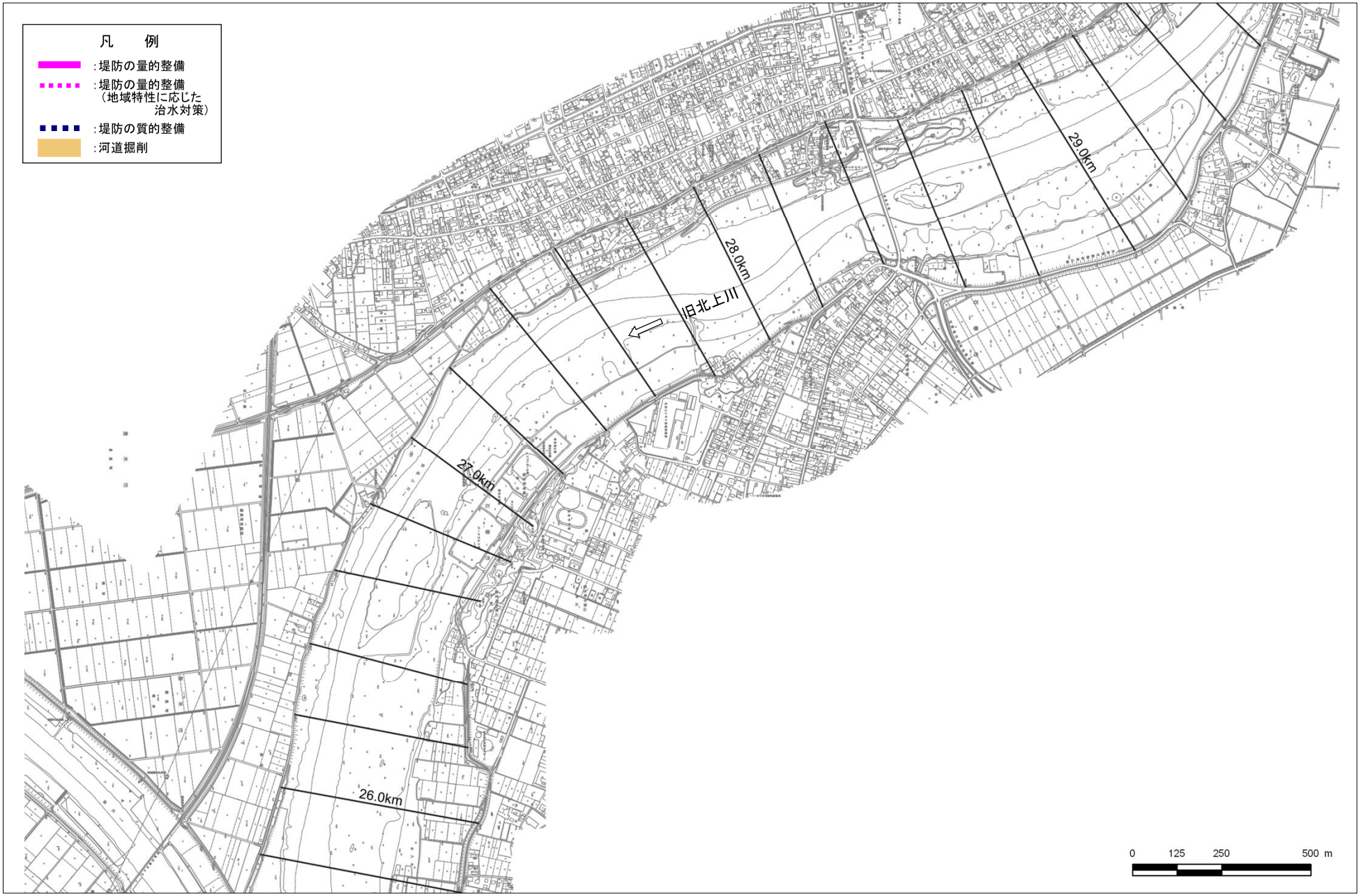

河川工事の施工箇所（河口から 25.8km～29.4km）

※実施位置等については、令和8年（2026年）度から概ね30年間での整備予定箇所であり、今後の状況の変化等により必要に応じて本表に示していない場所においても施工することがある。
※堤防の量的整備や質的整備、河道掘削には、関連する水門、樋門・樋管、橋梁等の新設・改築を含みます。



河川工事の施工箇所（河口から 29.4km～31.8km）

※実施位置等については、令和8年（2026年）度から概ね30年間での整備予定箇所であり、今後の状況の変化等により必要に応じて本表に示していない場所においても施工することがある。
※堤防の量的整備や質的整備、河道掘削には、関連する水門、樋門・樋管、橋梁等の新設・改築を含みます。



河川工事の施工箇所（河口から 30.8km～34.0km）

※実施位置等については、令和8年（2026年）度から概ね30年間での整備予定箇所であり、今後の状況の変化等により必要に応じて本表に示していない場所においても施工することがある。
※堤防の量的整備や質的整備、河道掘削には、関連する水門、樋門・樋管、橋梁等の新設・改築を含みます。

堤防断面形状図

旧北上川－１

河口部[河口～4k/8(左岸)]

河口部[河口～3k/4(右岸)]

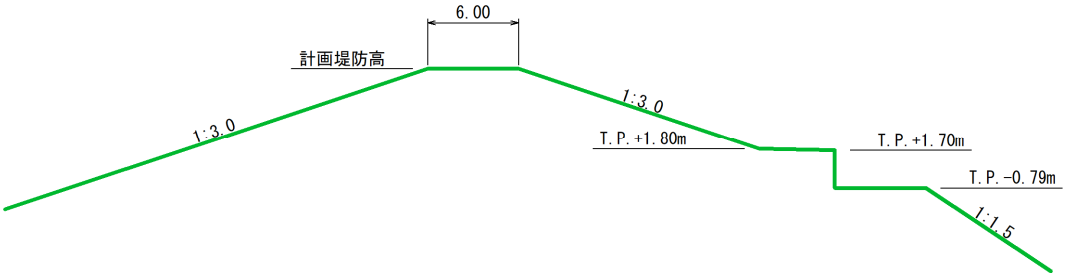

旧北上川－２

土堤[4k/8 より上流(左岸)]

土堤[3k/4 より上流(右岸)]

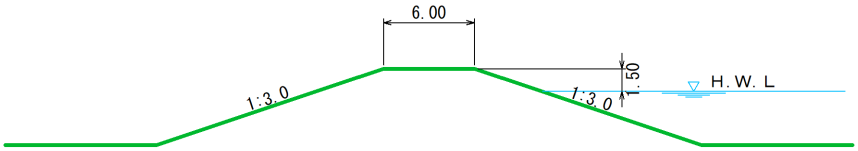

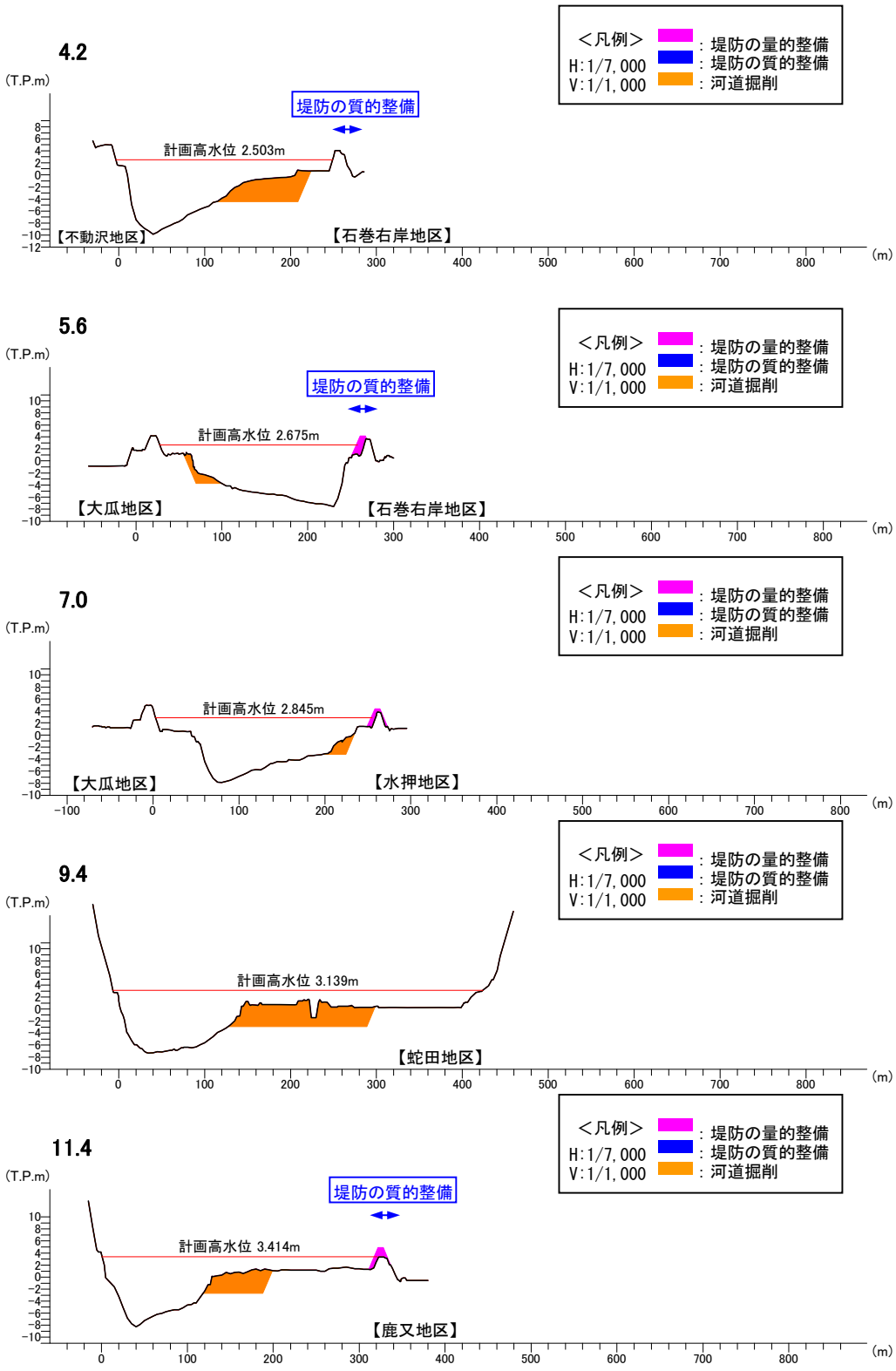

代表横断図（旧北上川河口から 4.2km～11.4km）

※横断図は、上流から見た断面であり、左側が左岸、右側が右岸です。
※実施位置等については、令和 8 年（2026 年）度から概ね 30 年間での整備予定箇所であり、今後の状況の変化等により必要に応じて本表に示していない場所においても施工することがある。

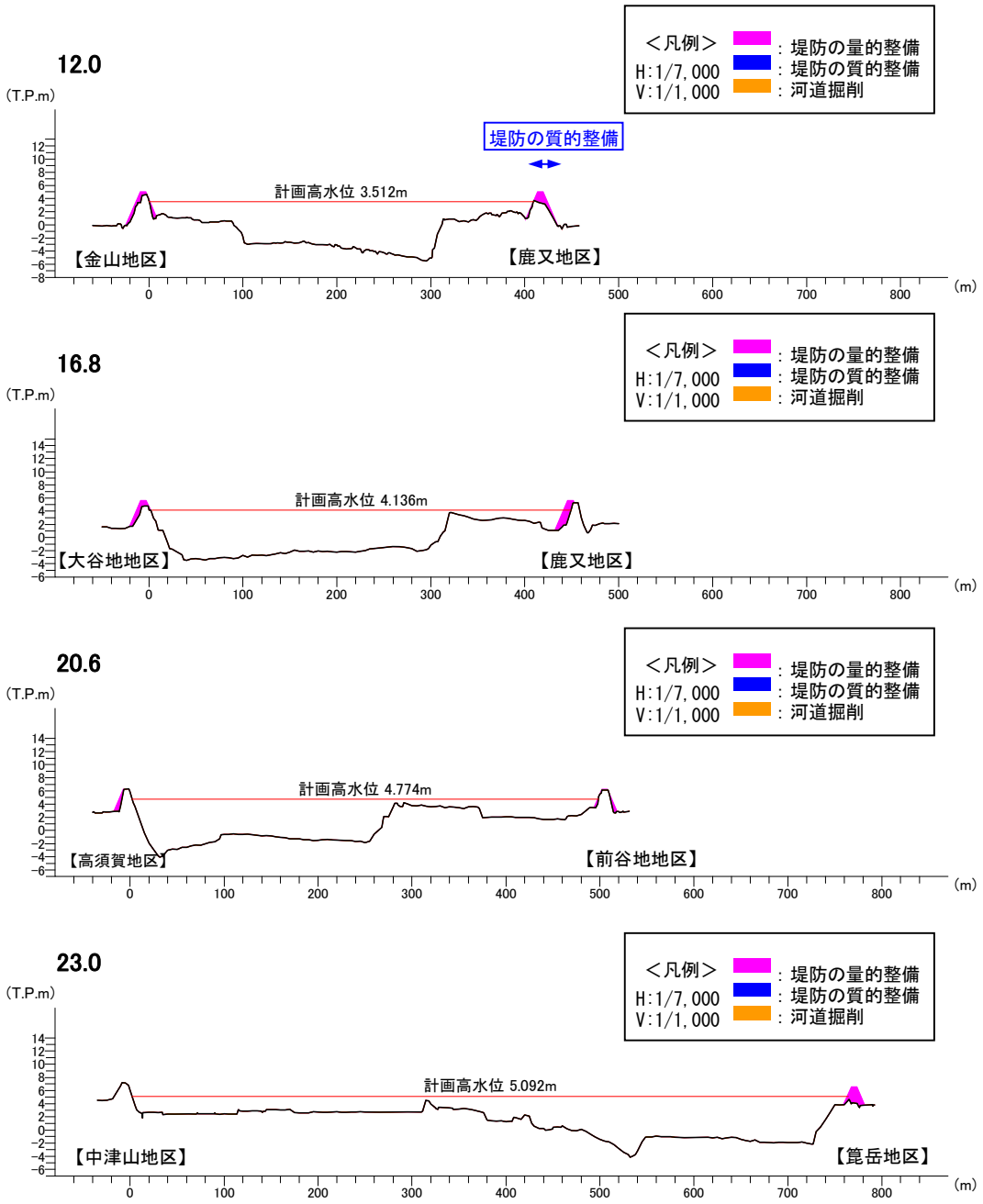

代表横断図（旧北上川河口から 12.0km～23.0km）

※横断図は、上流から見た断面であり、左側が左岸、右側が右岸です。
※実施位置等については、令和 8 年（2026 年）度から概ね 30 年間での整備予定箇所であり、今後の状況の変化等により必要に応じて本表に示していない場所においても施工することがある。

旧北上川（-0.2k～10.0k）

旧北上川　縦断図

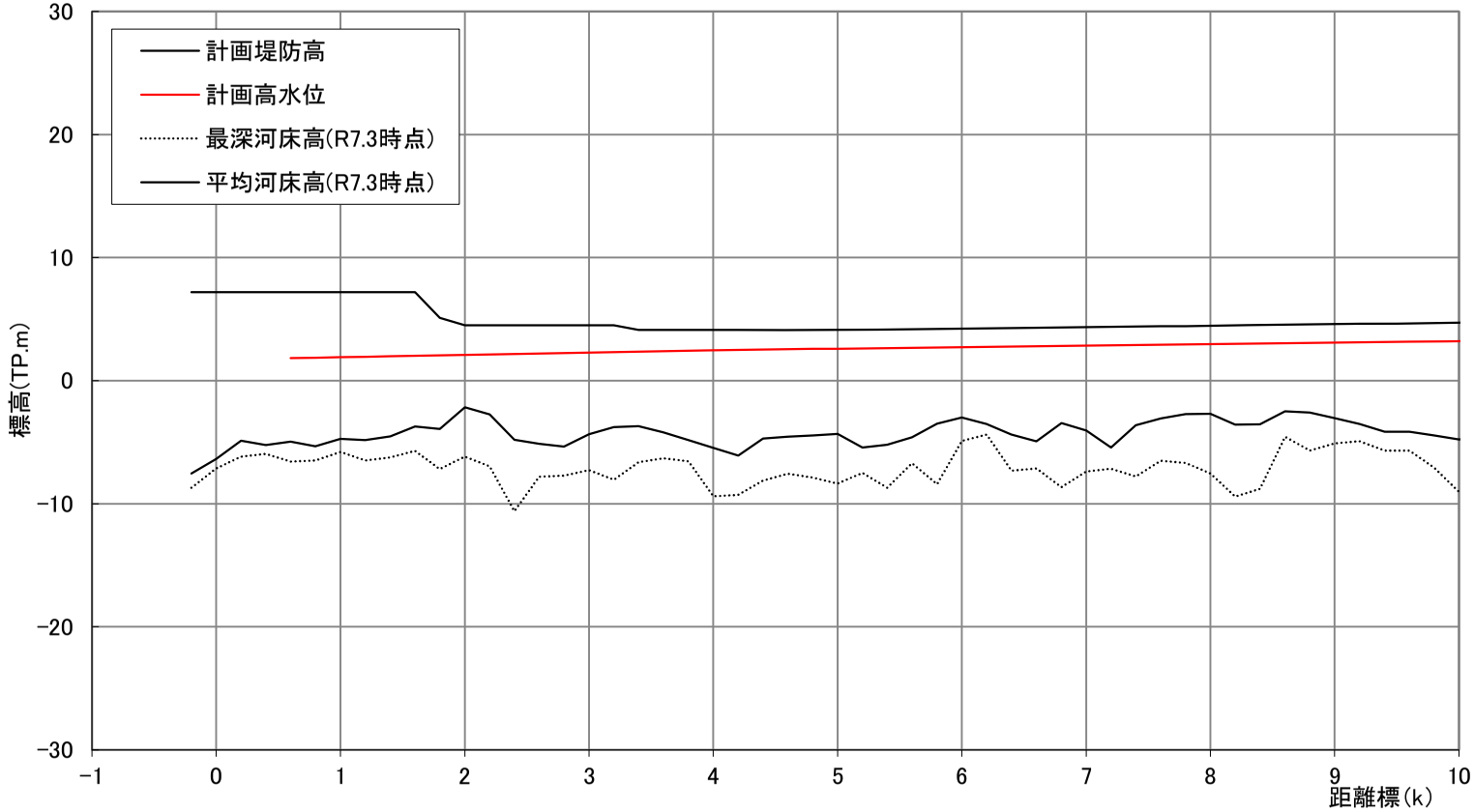

距離標（k）	計画堤防高（T.P.m）	計画高水位（T.P.m）
-0.20	7.20	
0.00	7.20	
0.20	7.20	
0.40	7.20	
0.60	7.20	1.826
0.80	7.20	1.863
1.00	7.20	1.904
1.20	7.20	1.940
1.40	7.20	1.976
1.60	7.20	2.012
1.80	5.10	2.051
2.00	4.50	2.091
2.20	4.50	2.128
2.40	4.50	2.171
2.60	4.50	2.213
2.80	4.50	2.248
3.00	4.50	2.285
3.20	4.50	2.322
3.40	4.13	2.358
3.60	4.13	2.392
3.80	4.13	2.429
4.00	4.13	2.466
4.20	4.13	2.503
4.40	4.13	2.531
4.60	4.13	2.557
4.80	4.13	2.582
5.00	4.13	2.606
5.20	4.13	2.629
5.40	4.15	2.652
5.60	4.18	2.675
5.80	4.20	2.700
6.00	4.22	2.724
6.20	4.25	2.751
6.40	4.28	2.776
6.60	4.30	2.799
6.80	4.32	2.822
7.00	4.35	2.846
7.20	4.37	2.868
7.40	4.39	2.891
7.60	4.41	2.914
7.80	4.44	2.941
8.00	4.47	2.969
8.20	4.50	2.998
8.40	4.52	3.023
8.60	4.55	3.049
8.80	4.57	3.072
9.00	4.59	3.094
9.20	4.62	3.118
9.40	4.64	3.139
9.60	4.67	3.165
9.80	4.69	3.191
10.00	4.72	3.217

計画諸元表

旧北上川（10.0k～20.0k）

旧北上川　縦断図

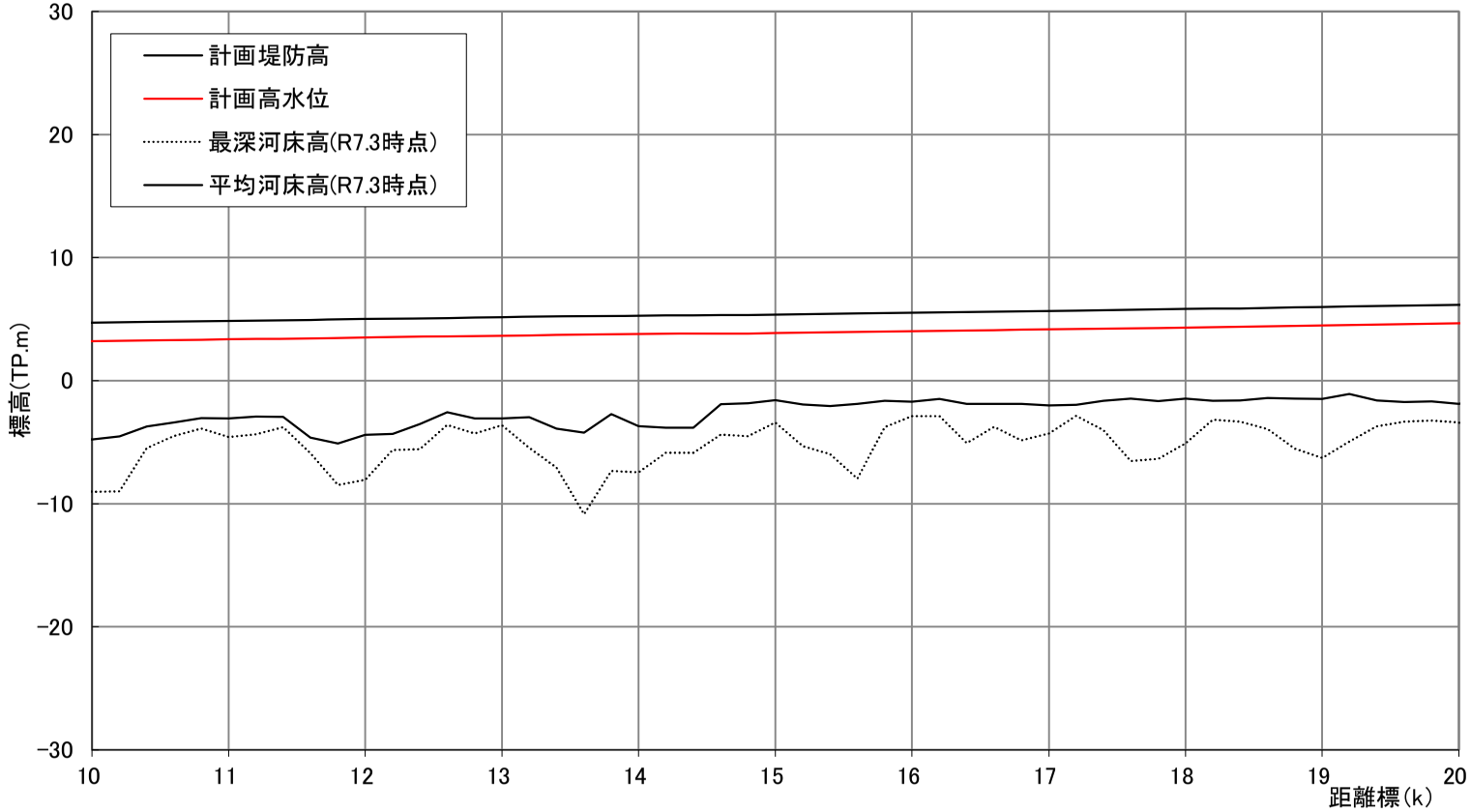

距離標（k）	計画堤防高（T.P.m）	計画高水位（T.P.m）
10.00	4.72	3.217
10.20	4.74	3.244
10.40	4.77	3.269
10.60	4.80	3.298
10.80	4.83	3.328
11.00	4.86	3.355
11.20	4.89	3.385
11.40	4.91	3.413
11.60	4.94	3.440
11.80	4.97	3.473
12.00	5.01	3.512
12.20	5.04	3.541
12.40	5.07	3.570
12.60	5.10	3.598
12.80	5.13	3.627
13.00	5.16	3.658
13.20	5.19	3.688
13.40	5.22	3.720
13.60	5.25	3.752
13.80	5.28	3.777
14.00	5.29	3.787
14.20	5.30	3.802
14.40	5.32	3.821
14.60	5.34	3.840
14.80	5.34	3.841
15.00	5.37	3.872
15.20	5.40	3.902
15.40	5.43	3.933
15.60	5.46	3.961
15.80	5.49	3.988
16.00	5.52	4.016
16.20	5.55	4.046
16.40	5.58	4.076
16.60	5.61	4.106
16.80	5.64	4.137
17.00	5.67	4.168
17.20	5.70	4.198
17.40	5.73	4.230
17.60	5.76	4.260
17.80	5.79	4.288
18.00	5.82	4.316
18.20	5.85	4.346
18.40	5.88	4.376
18.60	5.91	4.408
18.80	5.95	4.450
19.00	5.99	4.488
19.20	6.02	4.524
19.40	6.06	4.558
19.60	6.09	4.593
19.80	6.13	4.629
20.00	6.17	4.665

計画諸元表

旧北上川（20.0k～30.0k）

旧北上川　縦断図

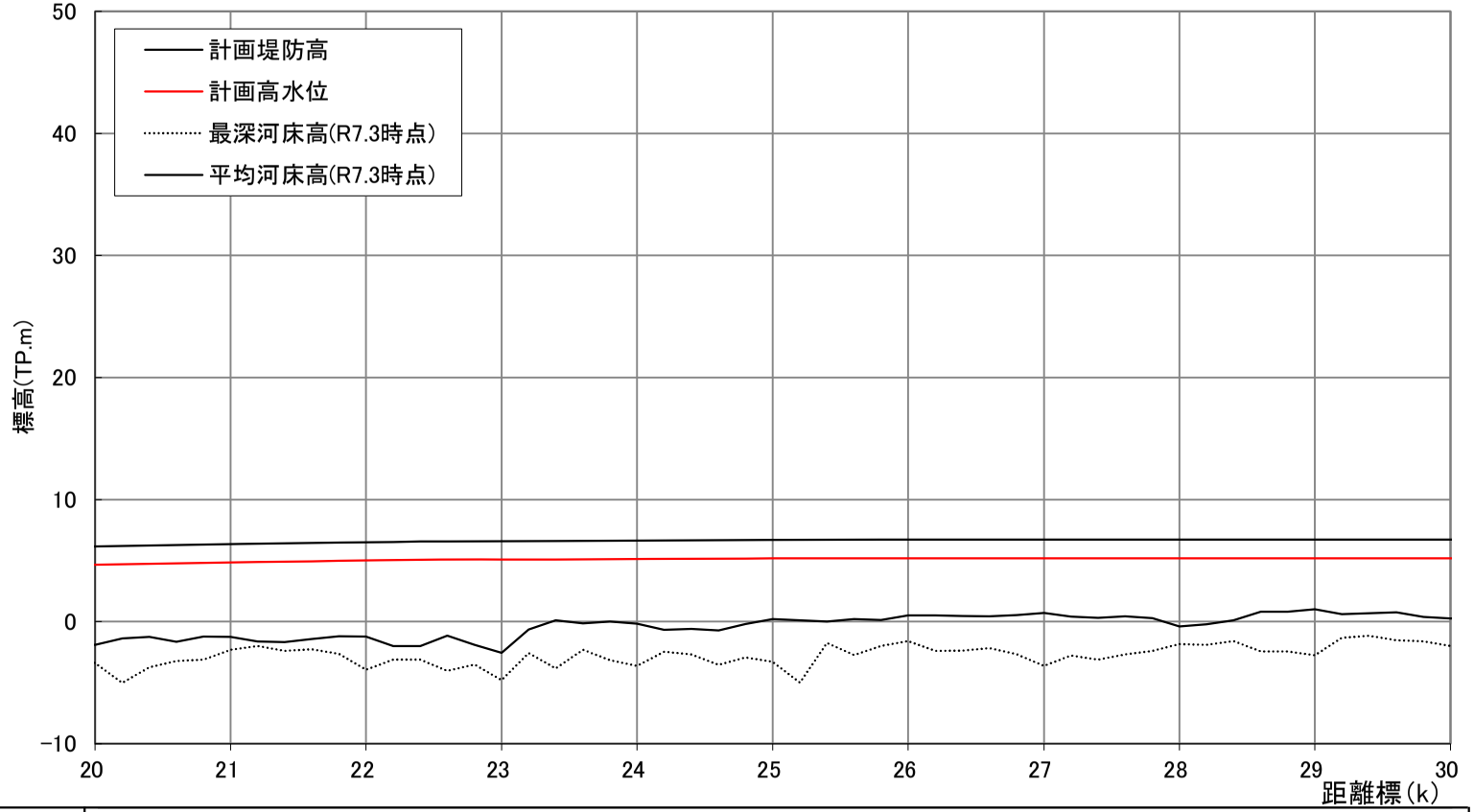

距離標（k）	計画堤防高（T.P.m）	計画高水位（T.P.m）
20.00	6.17	4.665
20.20	6.20	4.701
20.40	6.24	4.737
20.60	6.27	4.774
20.80	6.31	4.810
21.00	6.35	4.846
21.20	6.38	4.880
21.40	6.41	4.912
21.60	6.45	4.949
21.80	6.48	4.979
22.00	6.51	5.010
22.20	6.54	5.041
22.40	6.57	5.066
22.60	6.57	5.074
22.80	6.58	5.083
23.00	6.59	5.092
23.20	6.60	5.100
23.40	6.61	5.110
23.60	6.62	5.119
23.80	6.63	5.127
24.00	6.64	5.137
24.20	6.65	5.146
24.40	6.66	5.155
24.60	6.66	5.164
24.80	6.67	5.173
25.00	6.68	5.181
25.20	6.69	5.191
25.40	6.70	5.200
25.60	6.70	5.200
25.80	6.70	5.200
26.00	6.70	5.200
26.20	6.70	5.200
26.40	6.70	5.200
26.60	6.70	5.200
26.80	6.70	5.200
27.00	6.70	5.200
27.20	6.70	5.200
27.40	6.70	5.200
27.60	6.70	5.200
27.80	6.70	5.200
28.00	6.70	5.200
28.20	6.70	5.200
28.40	6.70	5.200
28.60	6.70	5.200
28.80	6.70	5.200
29.00	6.70	5.200
29.20	6.70	5.200
29.40	6.70	5.200
29.60	6.70	5.200
29.80	6.70	5.200
30.00	6.70	5.200

計画諸元表

旧北上川（30.0k～34.0k）

旧北上川　縦断図

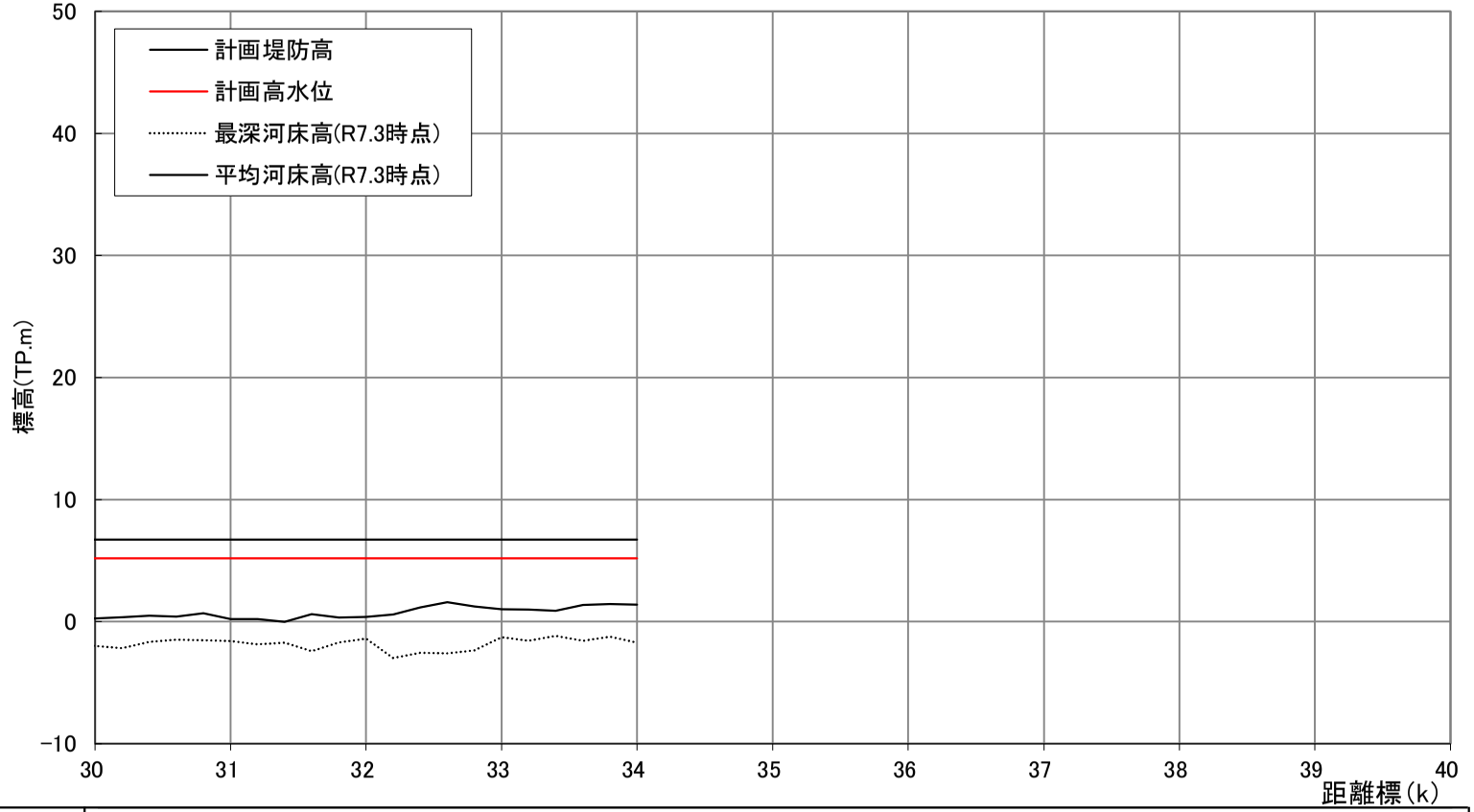

計画堤防高（T.P.m）	6.70	6.70	6.70	6.70	6.70	6.70	6.70	6.70	6.70	6.70	6.70	6.70	6.70	6.70	6.70	6.70	6.70	6.70	6.70	6.70	6.70
計画高水位（T.P.m）	5.200	5.200	5.200	5.200	5.200	5.200	5.200	5.200	5.200	5.200	5.200	5.200	5.200	5.200	5.200	5.200	5.200	5.200	5.200	5.200	5.200
距離標（k）	30.00	30.20	30.40	30.60	30.80	31.00	31.20	31.40	31.60	31.80	32.00	32.20	32.40	32.60	32.80	33.00	33.20	33.40	33.60	33.80	34.00

計画諸元表

附　　図

【 江 合 川 】

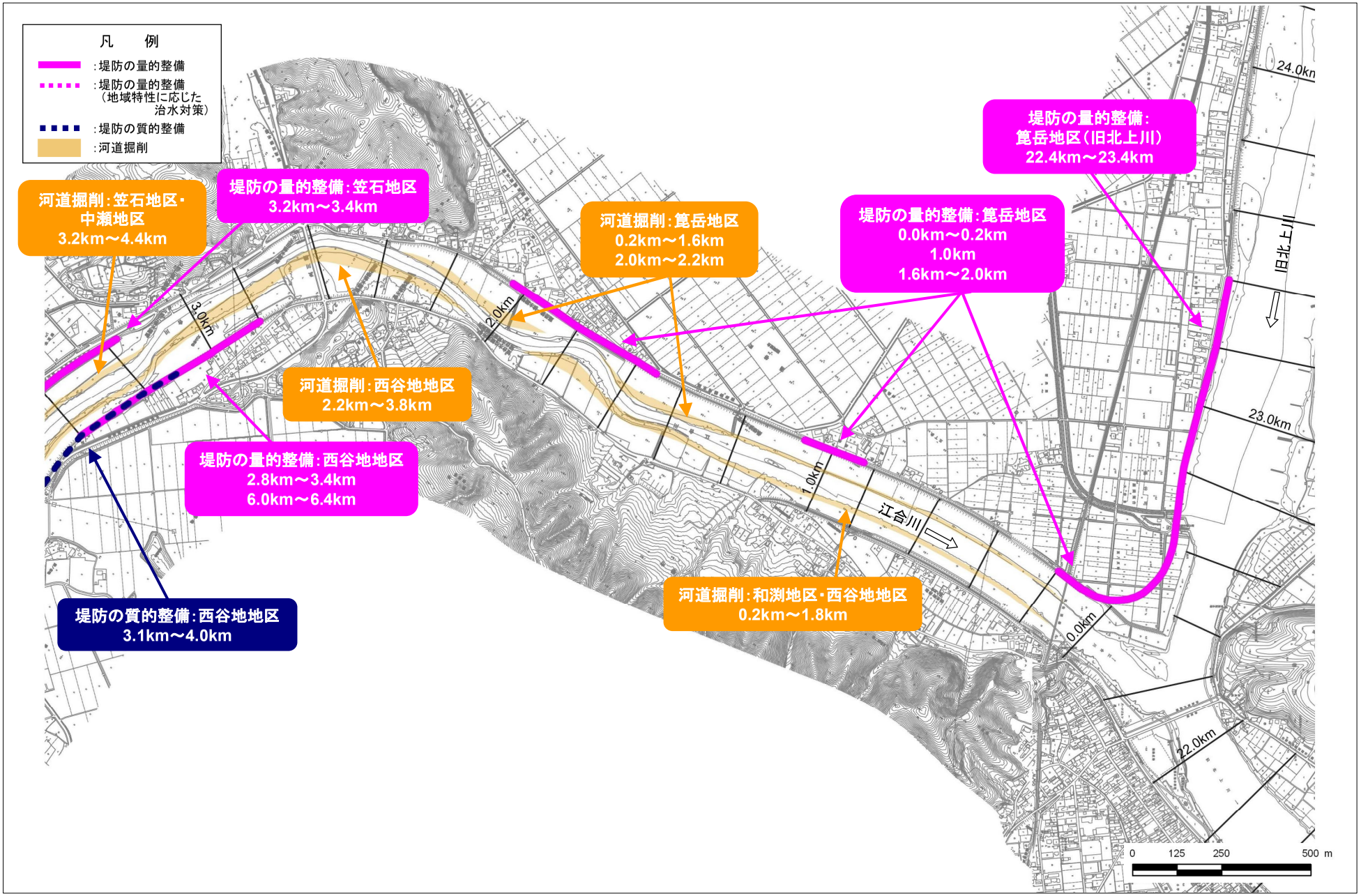

河川工事の施工箇所（支川江合川 0.0km～3.4km）

※実施位置等については、令和8年（2026年）度から概ね30年間での整備予定箇所であり、今後の状況の変化等により必要に応じて本表に示していない場所においても施工することがある。
※堤防の量的整備や質的整備、河道掘削には、関連する水門、樋門・樋管、橋梁等の新設・改築を含みます。

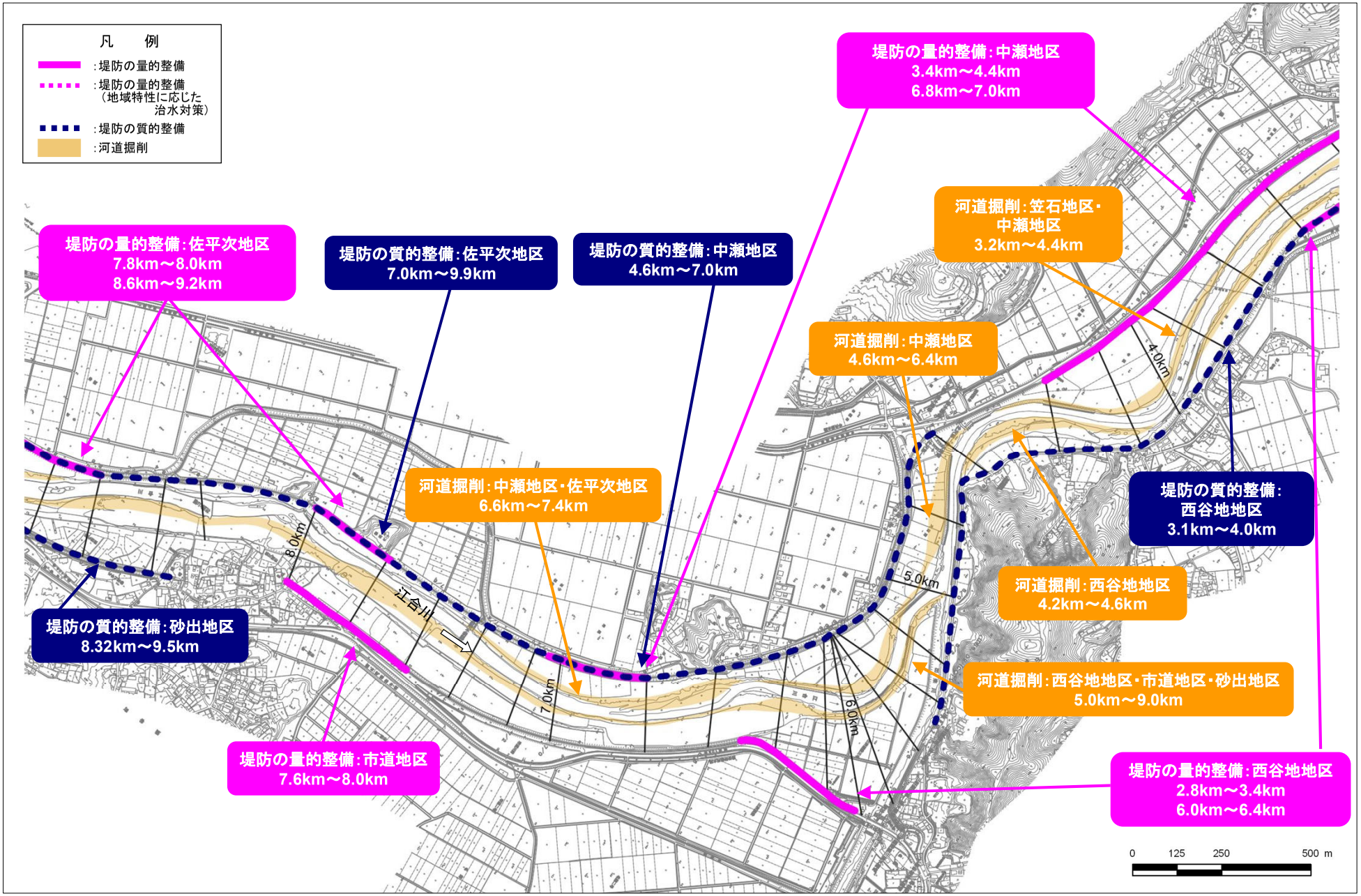

河川工事の施工箇所（支川江合川 3.4km～8.8km）

※実施位置等については、令和8年（2026年）度から概ね30年間での整備予定箇所であり、今後の状況の変化等により必要に応じて本表に示していない場所においても施工することがある。
※堤防の量的整備や質的整備、河道掘削には、関連する水門、樋門・樋管、橋梁等の新設・改築を含みます。

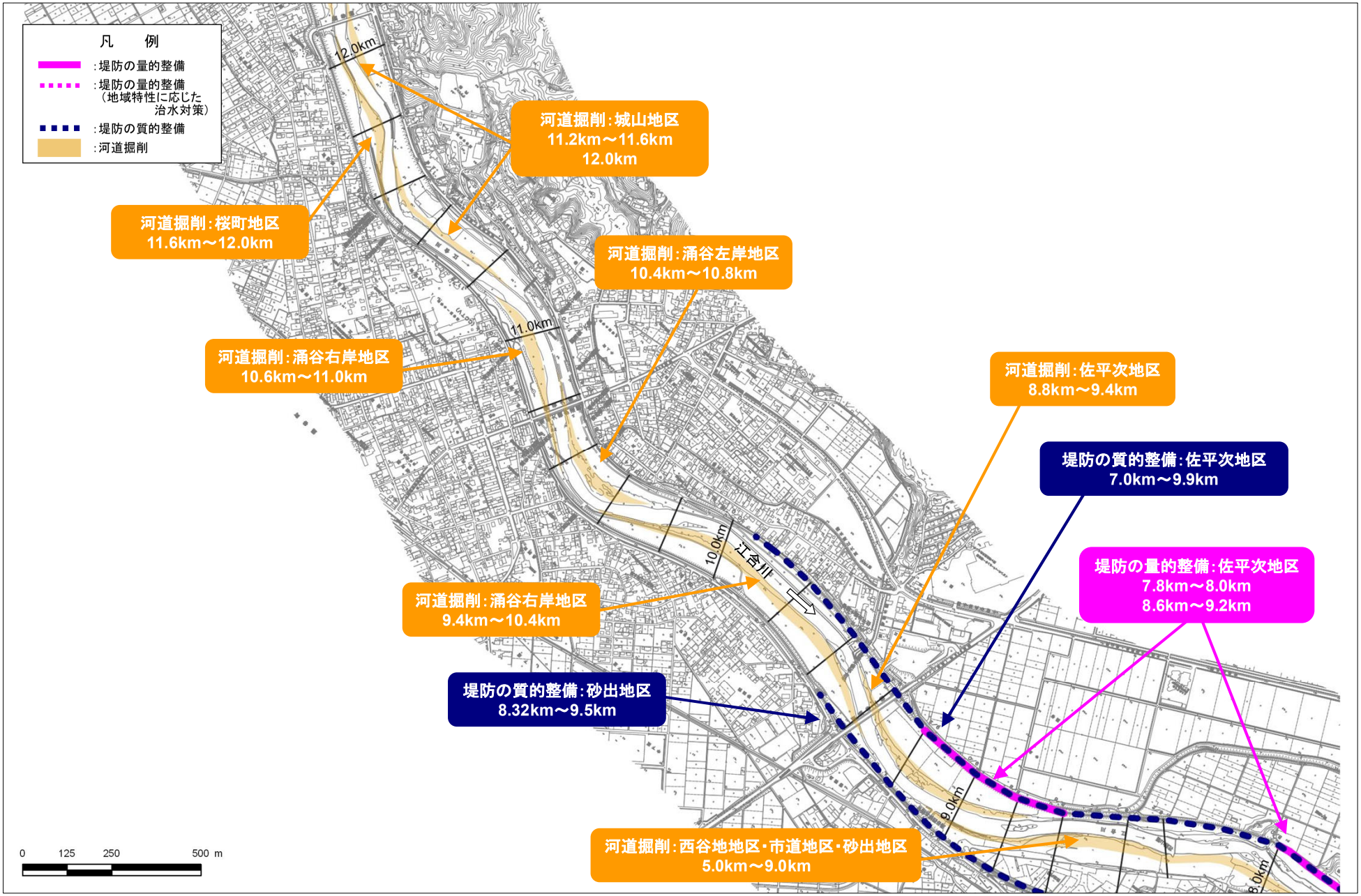

河川工事の施工箇所（支川江合川 8.8km～12.0km）

※実施位置等については、令和8年（2026年）度から概ね30年間での整備予定箇所であり、今後の状況の変化等により必要に応じて本表に示していない場所においても施工することがある。
※堤防の量的整備や質的整備、河道掘削には、関連する水門、樋門・樋管、橋梁等の新設・改築を含みます。

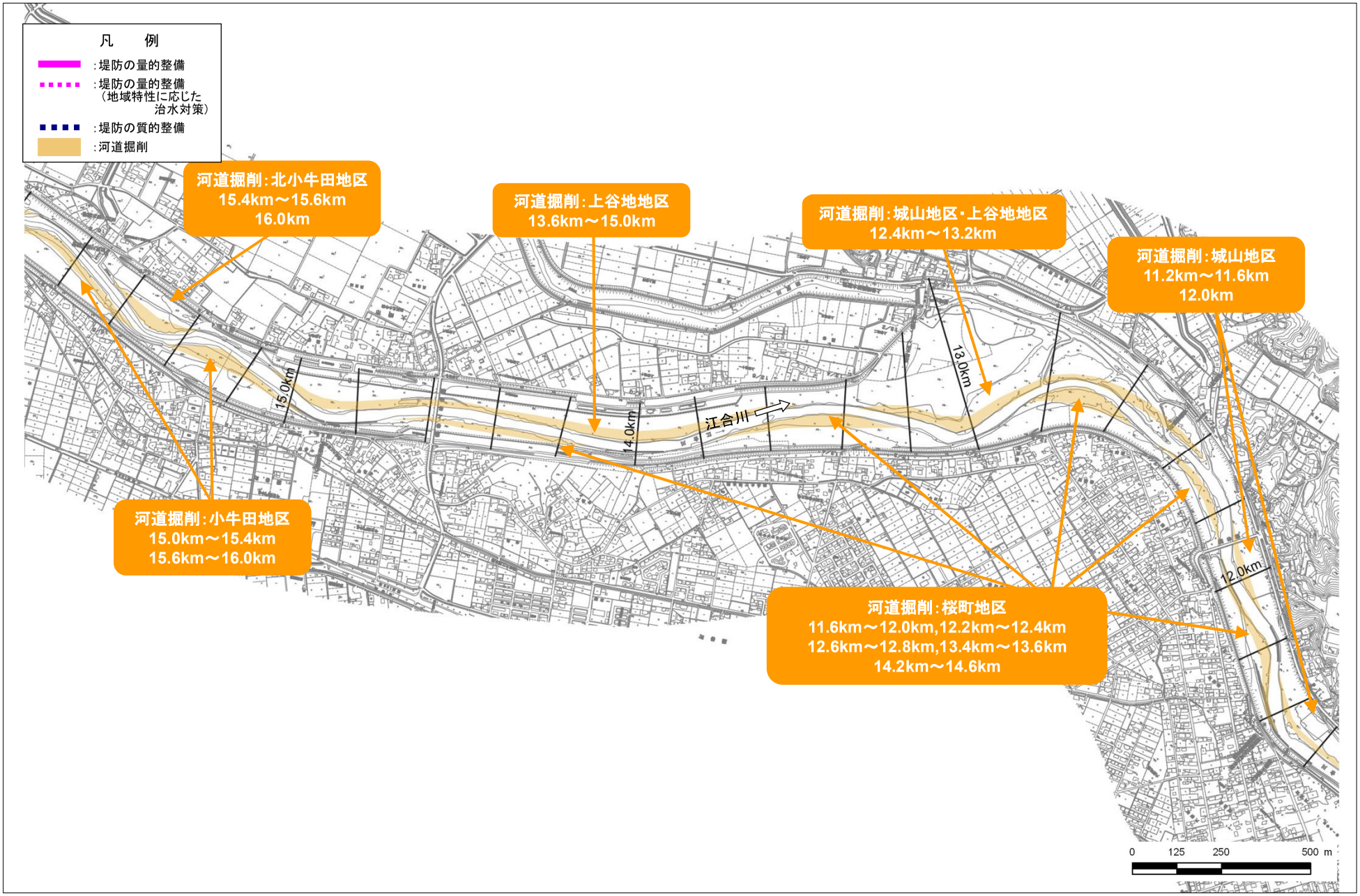

河川工事の施工箇所（支川江合川 11.6km～15.8km）

※実施位置等については、令和8年（2026年）度から概ね30年間での整備予定箇所であり、今後の状況の変化等により必要に応じて本表に示していない場所においても施工することがある。
※堤防の量的整備や質的整備、河道掘削には、関連する水門、樋門・樋管、橋梁等の新設・改築を含みます。

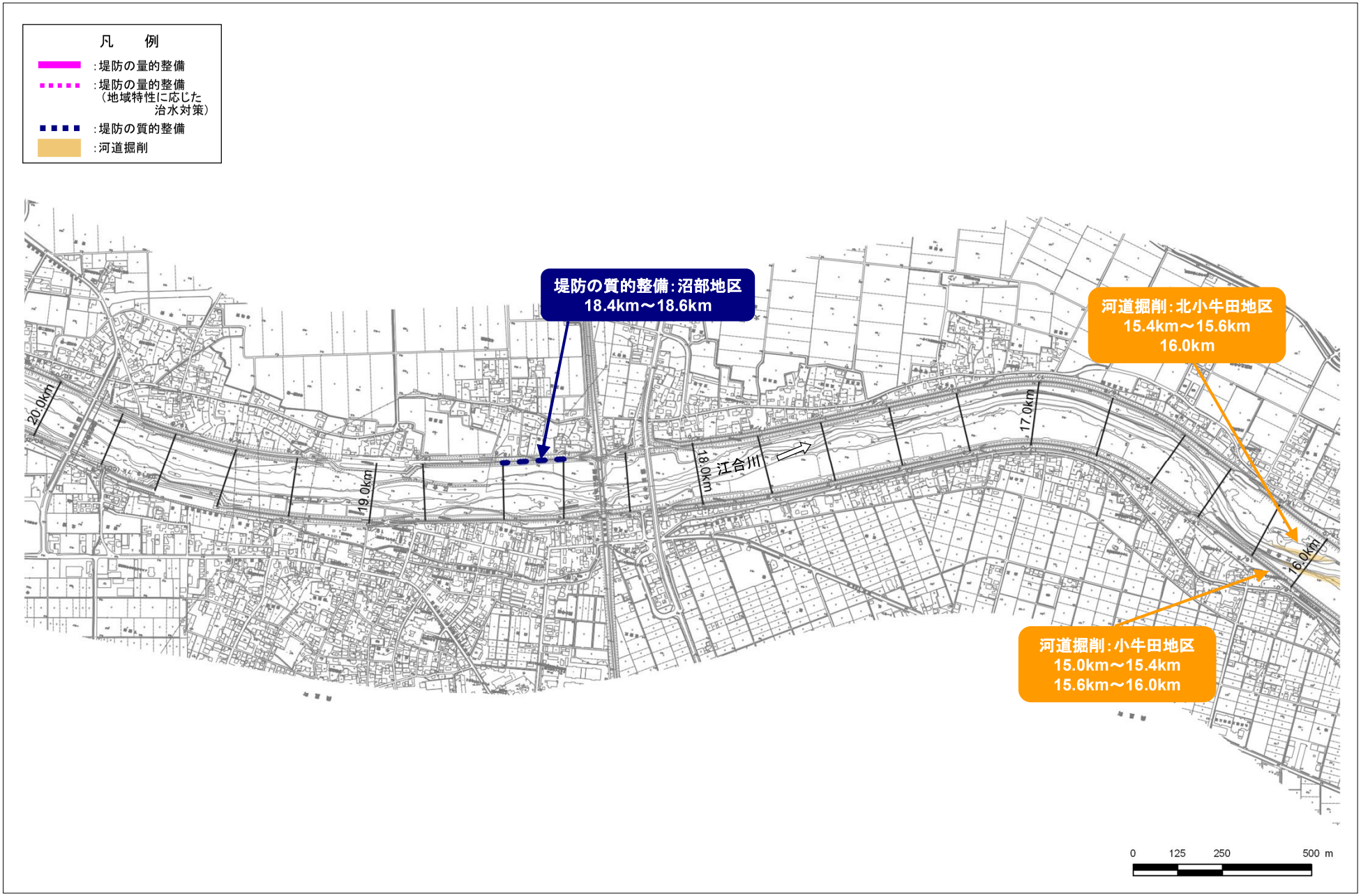

河川工事の施工箇所（支川江合川 15.8km～19.8km）

※実施位置等については、令和8年（2026年）度から概ね30年間での整備予定箇所であり、今後の状況の変化等により必要に応じて本表に示していない場所においても施工することがある。
※堤防の量的整備や質的整備、河道掘削には、関連する水門、樋門・樋管、橋梁等の新設・改築を含みます。



河川工事の施工箇所（支川江合川 19.8km～24.0km）

※実施位置等については、令和8年（2026年）度から概ね30年間での整備予定箇所であり、今後の状況の変化等により必要に応じて本表に示していない場所においても施工することがある。
※堤防の量的整備や質的整備、河道掘削には、関連する水門、樋門・樋管、橋梁等の新設・改築を含みます。

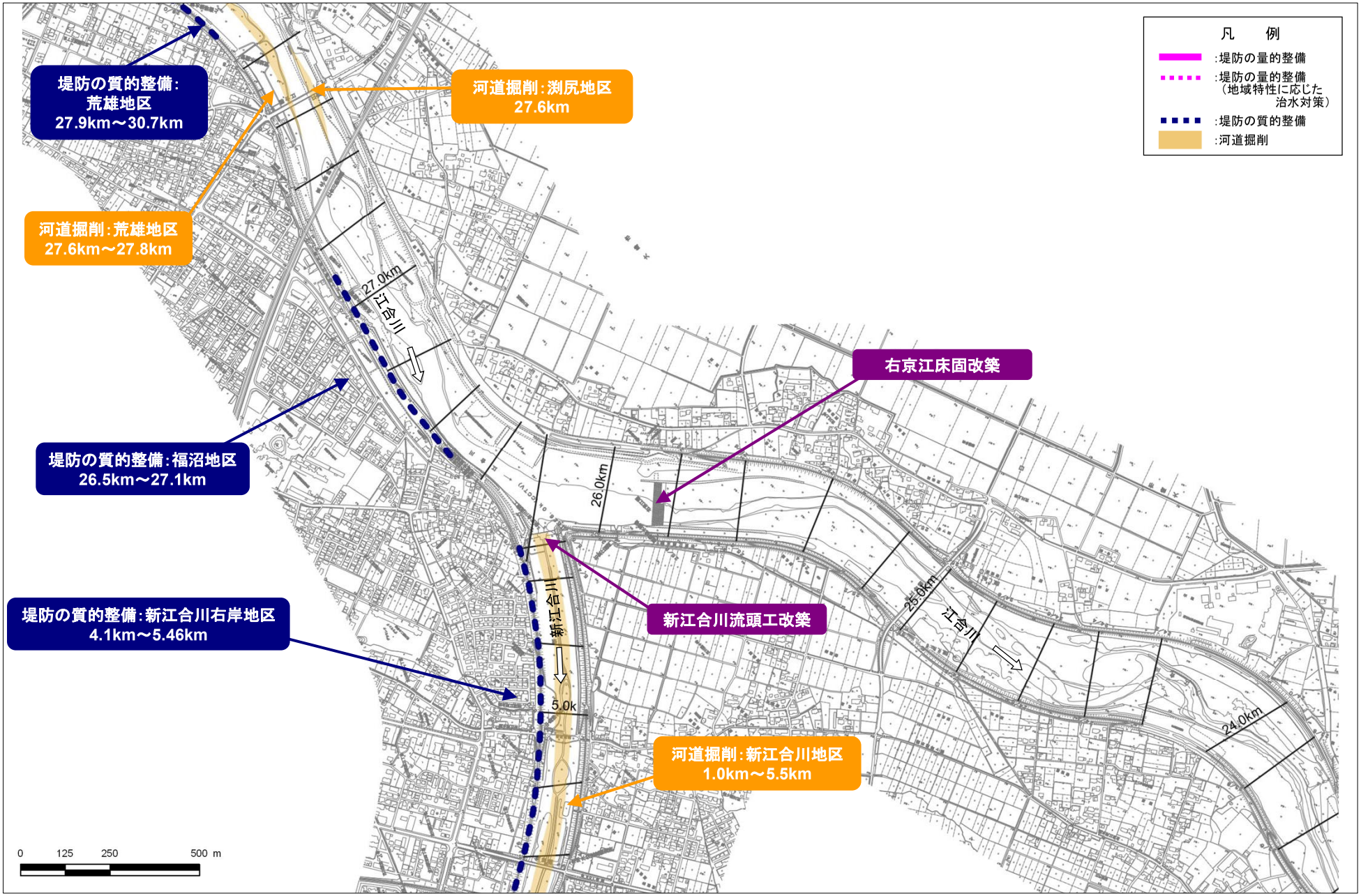

河川工事の施工箇所（支川江合川 23.6km～27.8km）

※実施位置等については、令和8年（2026年）度から概ね30年間での整備予定箇所であり、今後の状況の変化等により必要に応じて本表に示していない場所においても施工することがある。
※堤防の量的整備や質的整備、河道掘削には、関連する水門、樋門・樋管、橋梁等の新設・改築を含みます。

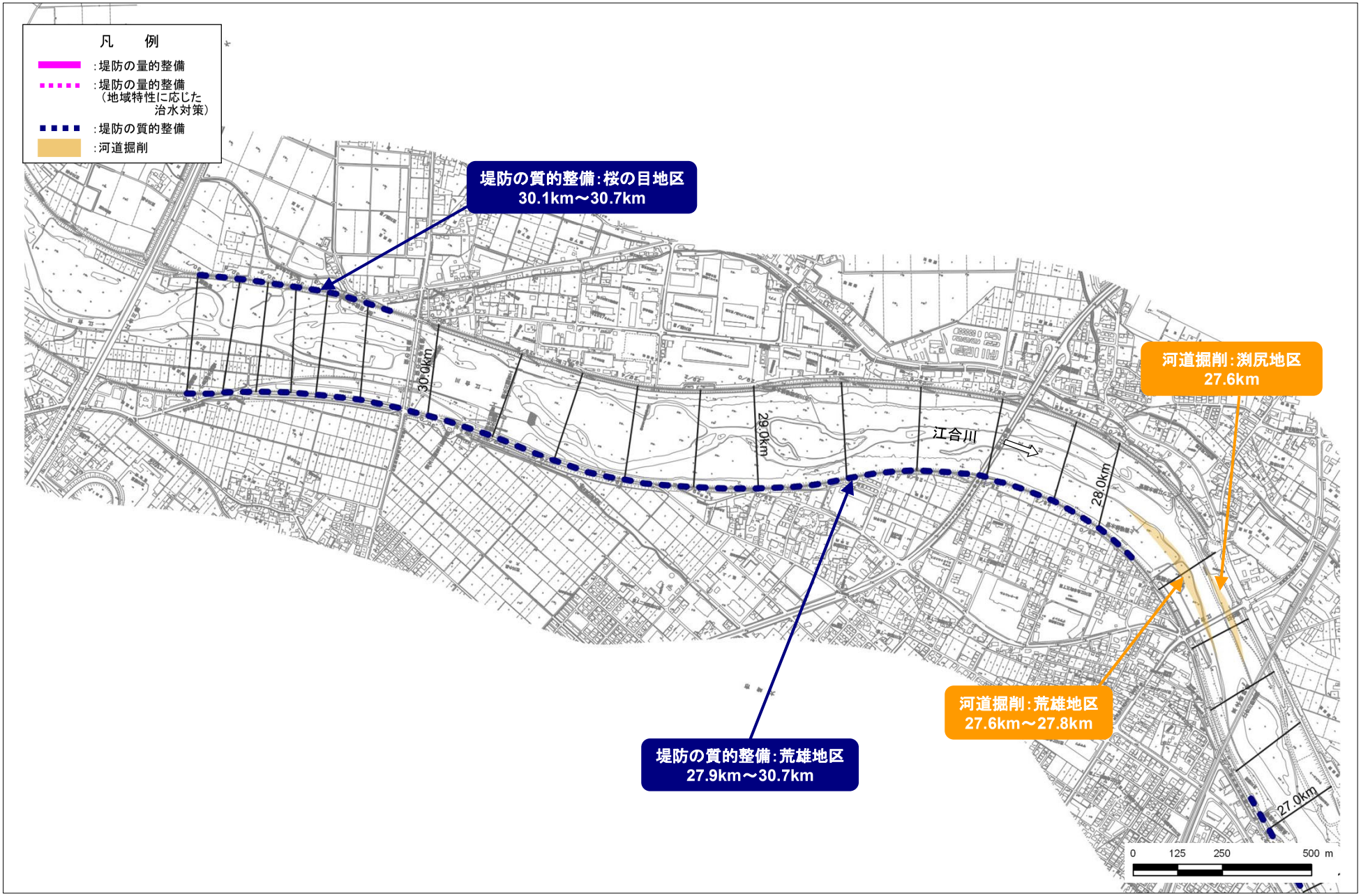

河川工事の施工箇所（支川江合川 27.2km～30.8km）

※実施位置等については、令和8年（2026年）度から概ね30年間での整備予定箇所であり、今後の状況の変化等により必要に応じて本表に示していない場所においても施工することがある。
※堤防の量的整備や質的整備、河道掘削には、関連する水門、樋門・樋管、橋梁等の新設・改築を含みます。

堤防断面形状図

江合川－１

全区間（涌谷地区特殊堤は除く）

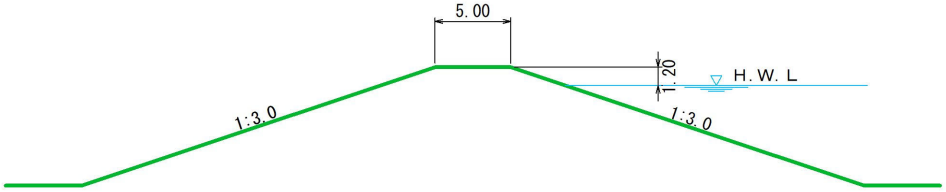

江合川－２

特殊堤[9k/8～11k/0（涌谷地区左岸）]

特殊堤[9k/6～11k/4（涌谷地区右岸）]

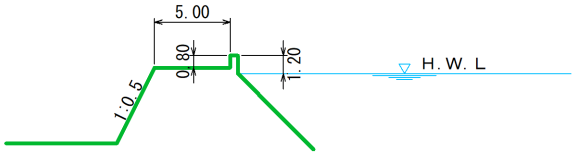

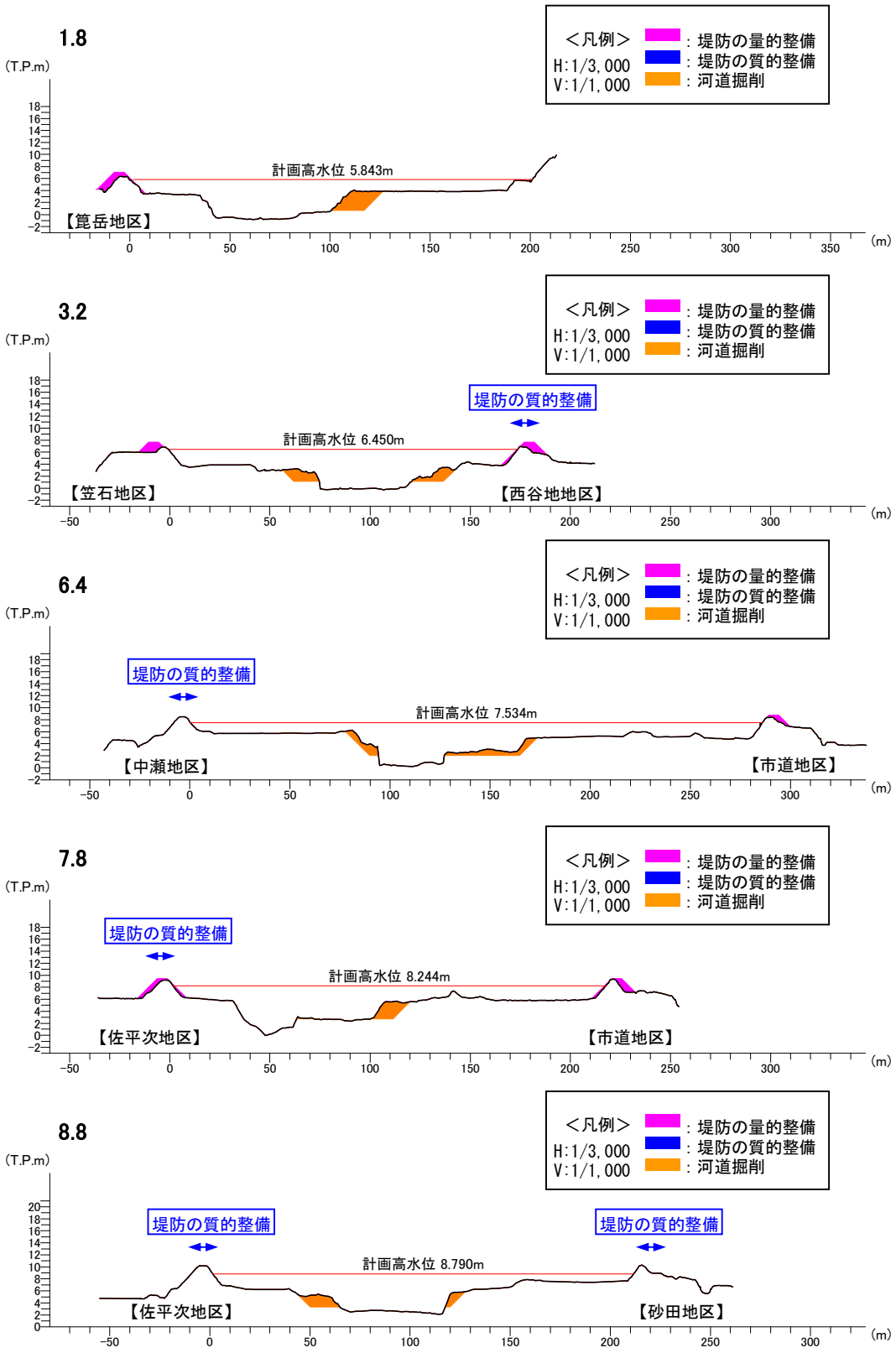

代表横断図（支川江合川　1.8km～8.8km）

※横断図は、上流から見た断面であり、左側が左岸、右側が右岸です。
※実施位置等については、令和 8 年（2026 年）度から概ね 30 年間での整備予定箇所であり、今後の状況の変化等により必要に応じて本表に示していない場所においても施工することがある。

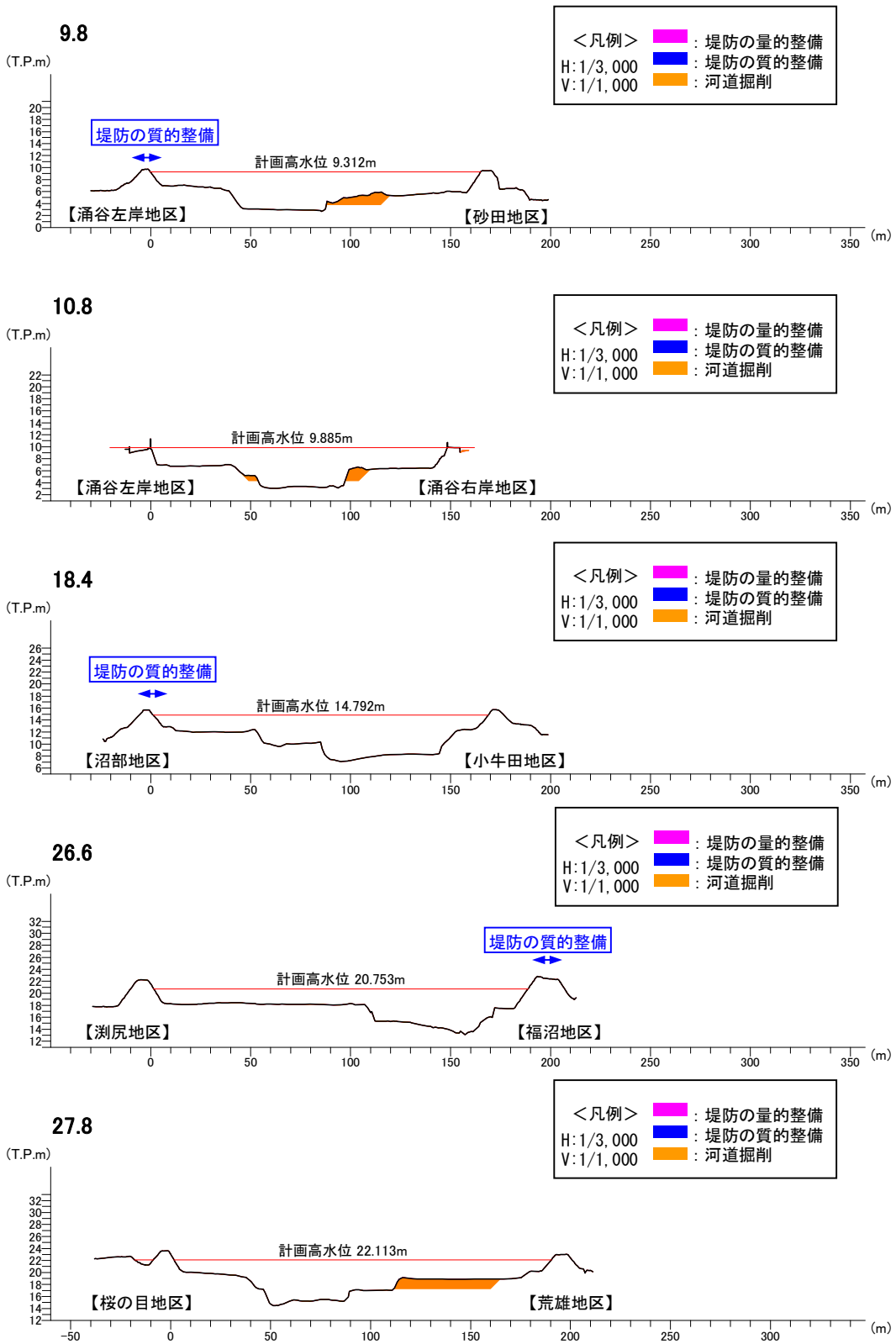

代表横断図（支川江合川　9.8km～27.8km）

※横断図は、上流から見た断面であり、左側が左岸、右側が右岸です。
※実施位置等については、令和 8 年（2026 年）度から概ね 30 年間での整備予定箇所であり、今後の状況の変化等により必要に応じて本表に示していない場所においても施工することがある。

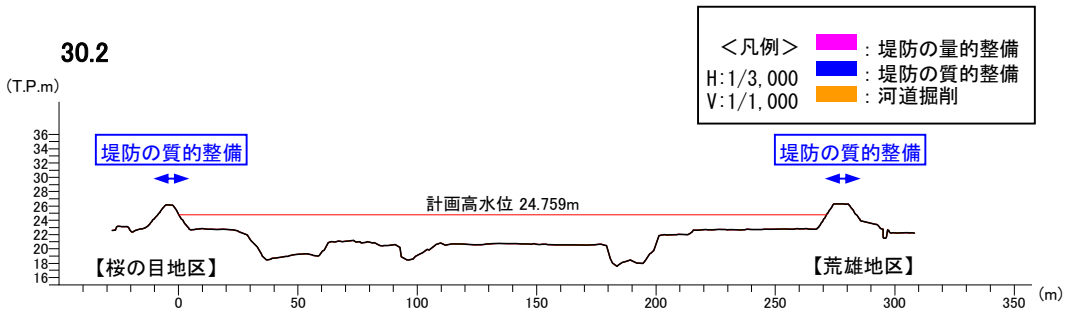

代表横断図（支川江合川 30.2km）

※横断図は、上流から見た断面であり、左側が左岸、右側が右岸です。
※実施位置等については、令和 8 年（2026 年）度から概ね 30 年間での整備予定箇所であり、今後の状況の変化等により必要に応じて本表に示していない場所においても施工することがある。

江合川（0.0k～10.0k）

江合川　縦断図

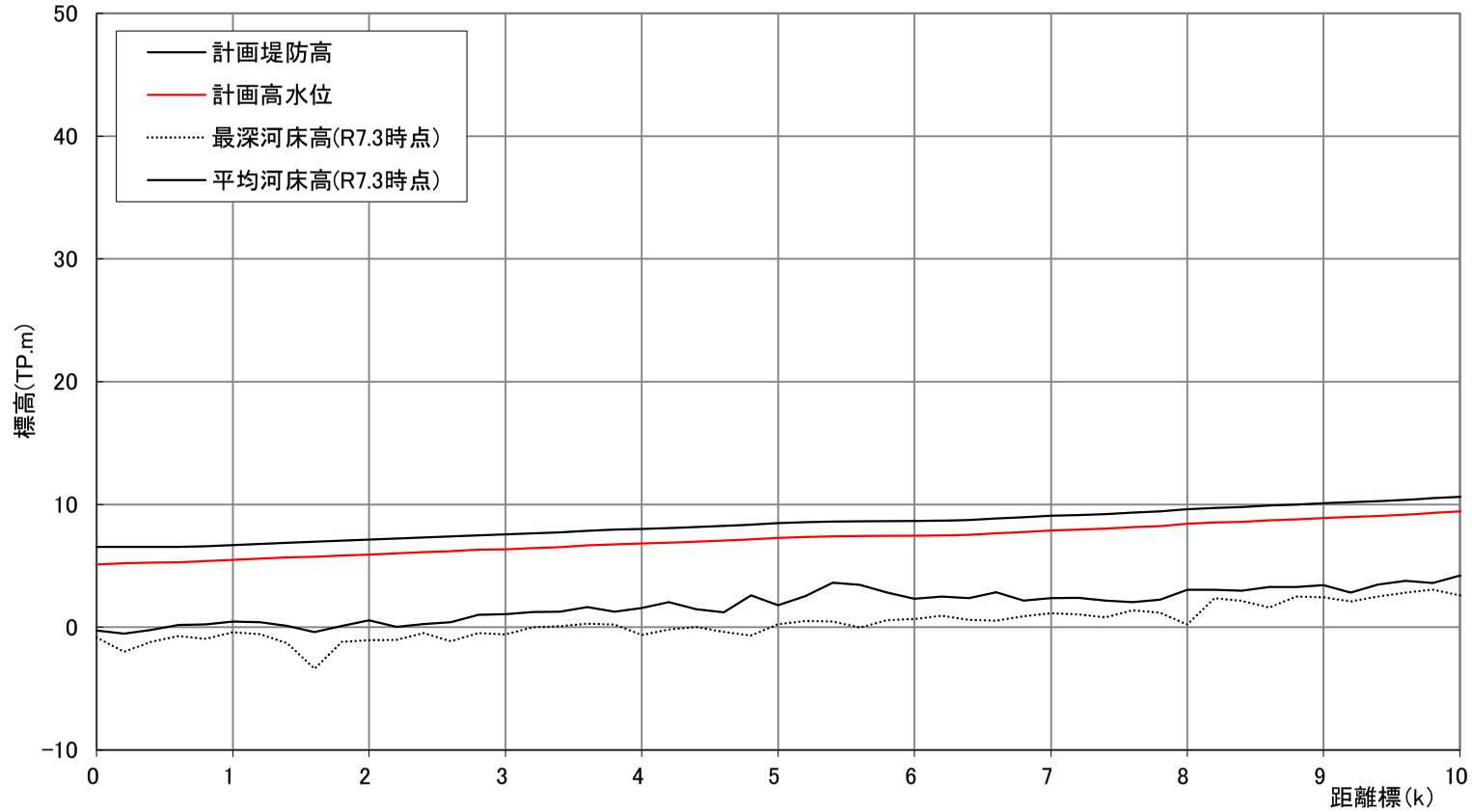

計画堤防高（T.P.m）	6.54	6.54	6.54	6.54	6.60	6.69	6.79	6.88	6.95	7.04	7.12	7.22	7.31	7.41	7.50	7.56	7.65	7.74	7.86	7.96	8.01	8.08	8.15	8.26	8.36	8.48	8.56	8.61	8.64	8.65	8.65	8.67	8.73	8.86	8.97	9.08	9.13	9.22	9.34	9.44	9.63	9.72	9.80	9.91	9.99	10.09	10.18	10.26	10.37	10.51	10.64
計画高水位（T.P.m）	5.110	5.210	5.253	5.287	5.399	5.488	5.592	5.679	5.754	5.843	5.921	6.018	6.110	6.206	6.297	6.363	6.450	6.542	6.663	6.755	6.812	6.880	6.951	7.058	7.158	7.278	7.357	7.411	7.436	7.445	7.453	7.470	7.534	7.656	7.774	7.884	7.932	8.022	8.138	8.244	8.428	8.521	8.598	8.705	8.790	8.885	8.983	9.063	9.169	9.312	9.437
距離標（k）	0.00	0.20	0.40	0.60	0.80	1.00	1.20	1.40	1.60	1.80	2.00	2.20	2.40	2.60	2.80	3.00	3.20	3.40	3.60	3.80	4.00	4.20	4.40	4.60	4.80	5.00	5.20	5.40	5.60	5.80	6.00	6.20	6.40	6.60	6.80	7.00	7.20	7.40	7.60	7.80	8.00	8.20	8.40	8.60	8.80	9.00	9.20	9.40	9.60	9.80	10.00

計画諸元表

江合川（10.0k～20.0k）

江合川　縦断図

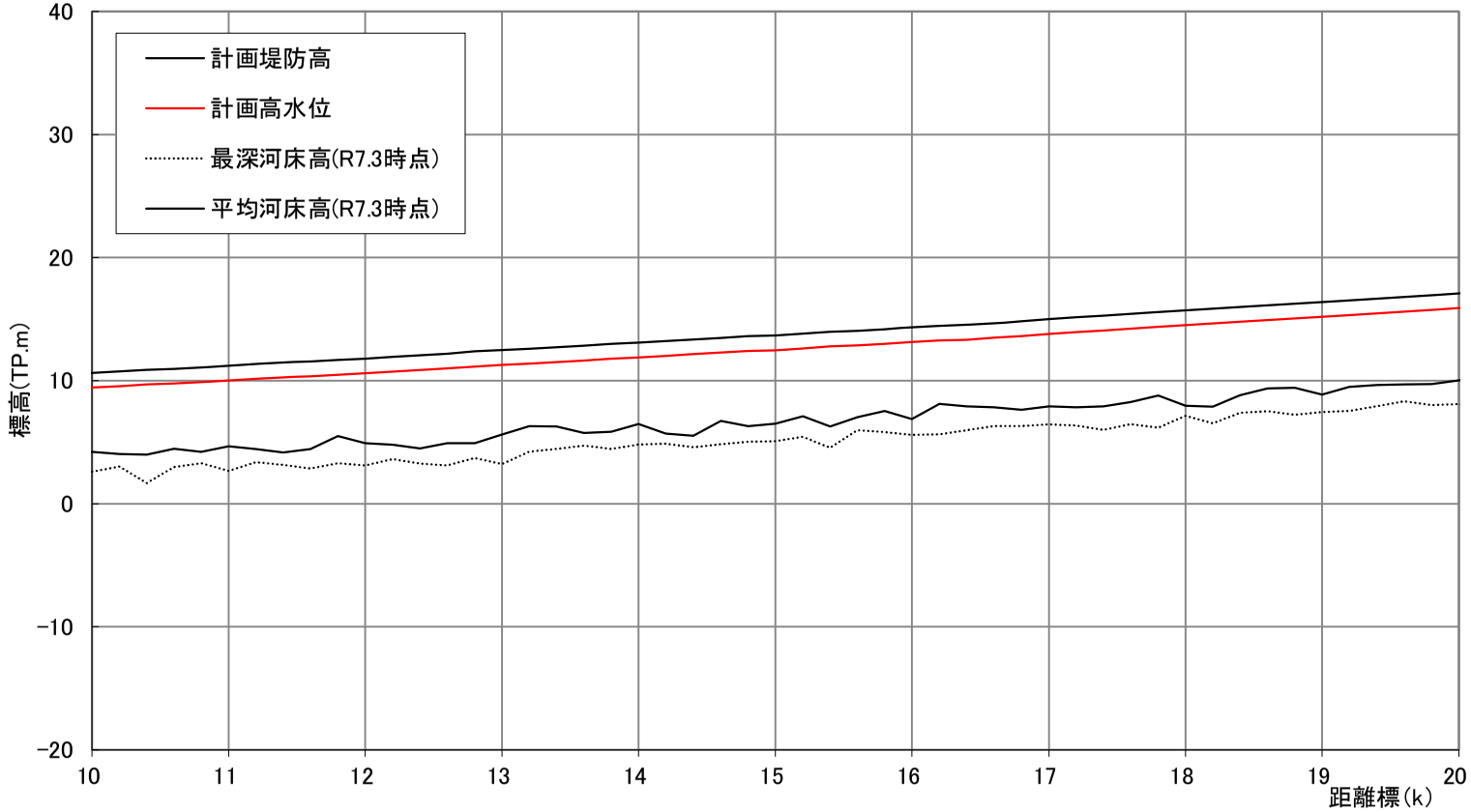

距離標（k）	計画堤防高（T.P.m）	計画高水位（T.P.m）
10.00	10.64	9.437
10.20	10.76	9.563
10.40	10.89	9.688
10.60	10.98	9.776
10.80	11.09	9.885
11.00	11.21	10.008
11.20	11.34	10.139
11.40	11.47	10.274
11.60	11.56	10.358
11.80	11.68	10.481
12.00	11.80	10.602
12.20	11.93	10.725
12.40	12.08	10.875
12.60	12.20	10.999
12.80	12.37	11.169
13.00	12.48	11.282
13.20	12.59	11.390
13.40	12.71	11.511
13.60	12.84	11.640
13.80	12.98	11.784
14.00	13.09	11.886
14.20	13.22	12.020
14.40	13.35	12.152
14.60	13.48	12.280
14.80	13.62	12.420
15.00	13.68	12.477
15.20	13.83	12.627
15.40	13.97	12.773
15.60	14.07	12.867
15.80	14.18	12.978
16.00	14.34	13.141
16.20	14.47	13.266
16.40	14.53	13.325
16.60	14.69	13.492
16.80	14.84	13.643
17.00	14.99	13.794
17.20	15.15	13.946
17.40	15.29	14.089
17.60	15.43	14.230
17.80	15.57	14.369
18.00	15.72	14.515
18.20	15.86	14.662
18.40	15.99	14.792
18.60	16.12	14.920
18.80	16.28	15.075
19.00	16.39	15.187
19.20	16.52	15.322
19.40	16.68	15.482
19.60	16.81	15.612
19.80	16.94	15.743
20.00	17.09	15.889

計画諸元表

江合川（20.0k～30.0k）

江合川　縦断図

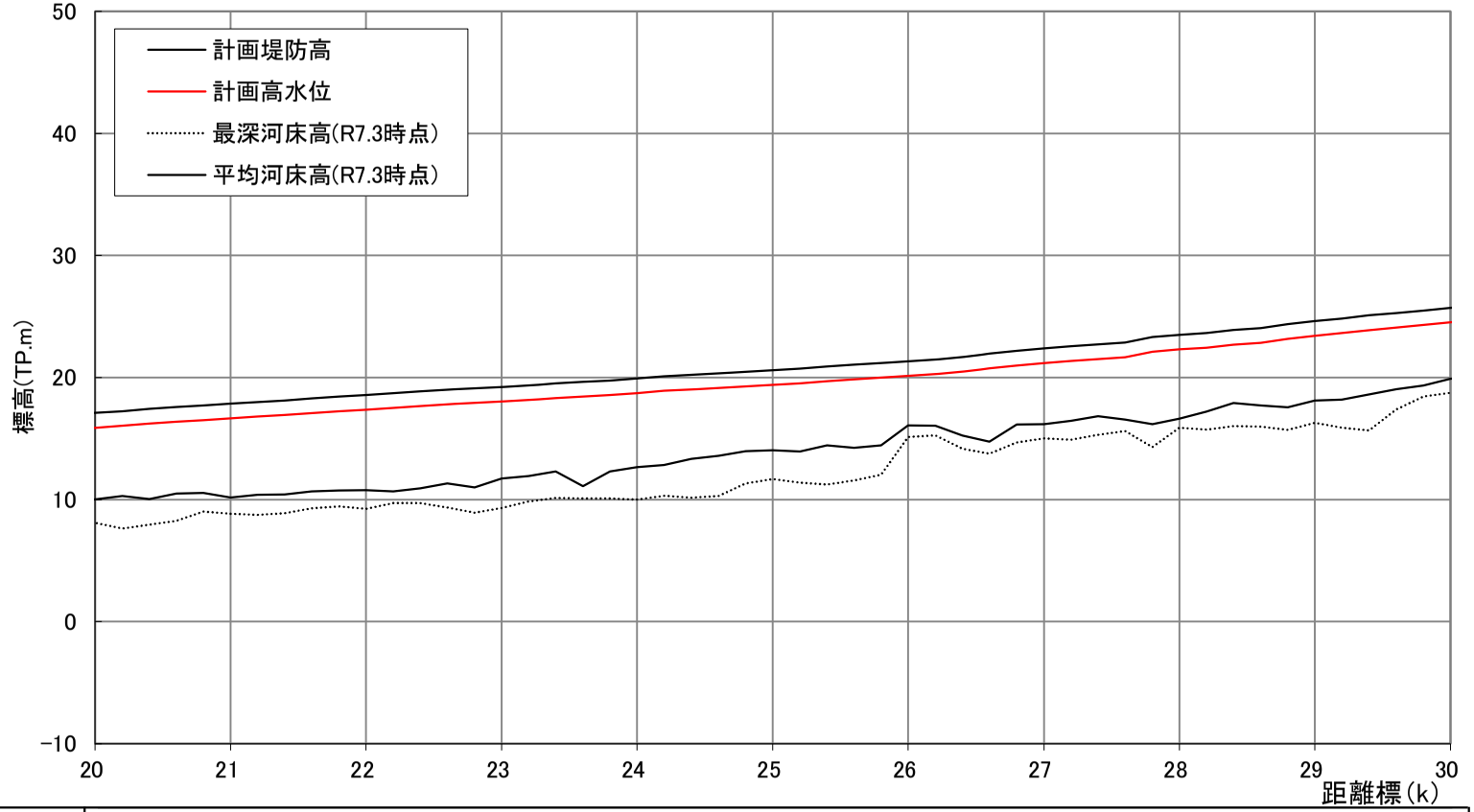

距離標（k）	計画堤防高（T.P.m）	計画高水位（T.P.m）
20.00	17.09	15.889
20.20	17.24	16.039
20.40	17.42	16.221
20.60	17.59	16.386
20.80	17.71	16.511
21.00	17.86	16.659
21.20	18.00	16.798
21.40	18.13	16.929
21.60	18.28	17.082
21.80	18.43	17.231
22.00	18.57	17.371
22.20	18.71	17.509
22.40	18.86	17.664
22.60	19.01	17.807
22.80	19.12	17.919
23.00	19.23	18.030
23.20	19.36	18.164
23.40	19.51	18.310
23.60	19.64	18.438
23.80	19.76	18.563
24.00	19.93	18.726
24.20	20.10	18.901
24.40	20.22	19.024
24.60	20.35	19.147
24.80	20.46	19.264
25.00	20.61	19.410
25.20	20.71	19.512
25.40	20.89	19.694
25.60	21.05	19.854
25.80	21.19	19.989
26.00	21.34	20.137
26.20	21.47	20.272
26.40	21.68	20.483
26.60	21.95	20.753
26.80	22.19	20.993
27.00	22.40	21.195
27.20	22.56	21.358
27.40	22.70	21.504
27.60	22.87	21.671
27.80	23.31	22.113
28.00	23.51	22.305
28.20	23.66	22.456
28.40	23.90	22.703
28.60	24.05	22.853
28.80	24.37	23.166
29.00	24.61	23.413
29.20	24.85	23.649
29.40	25.10	23.899
29.60	25.30	24.096
29.80	25.50	24.298
30.00	25.72	24.523

計画諸元表

江合川（30.0k～30.6k）

江合川　縦断図

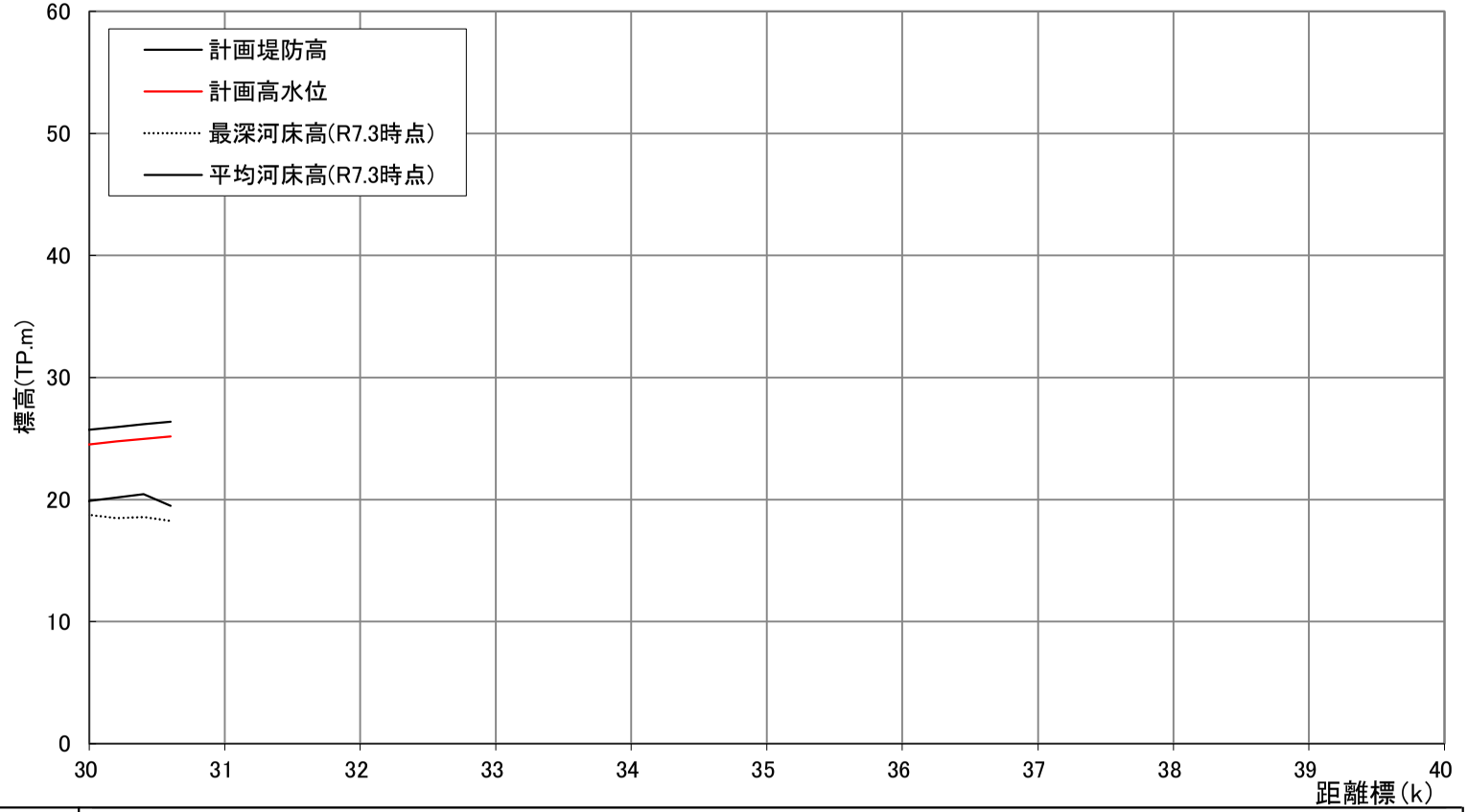

計画堤防高（T.P.m）	25.72	25.96	26.17	26.38
計画高水位（T.P.m）	24.523	24.759	24.968	25.184
距離標（k）	30.00	30.20	30.40	30.60

計画諸元表

附　　図

【 新 江 合 川 】



河川工事の施工箇所（派川新江合川 0.0km～2.2km）

※実施位置等については、令和8年（2026年）度から概ね30年間での整備予定箇所であり、今後の状況の変化等により必要に応じて本表に示していない場所においても施工することがある。
※堤防の量的整備や質的整備、河道掘削には、関連する水門、樋門・樋管、橋梁等の新設・改築を含みます。



河川工事の施工箇所（派川新江合川 2.2km～4.6km）

※実施位置等については、令和8年（2026年）度から概ね30年間での整備予定箇所であり、今後の状況の変化等により必要に応じて本表に示していない場所においても施工することがある。
※堤防の量的整備や質的整備、河道掘削には、関連する水門、樋門・樋管、橋梁等の新設・改築を含みます。

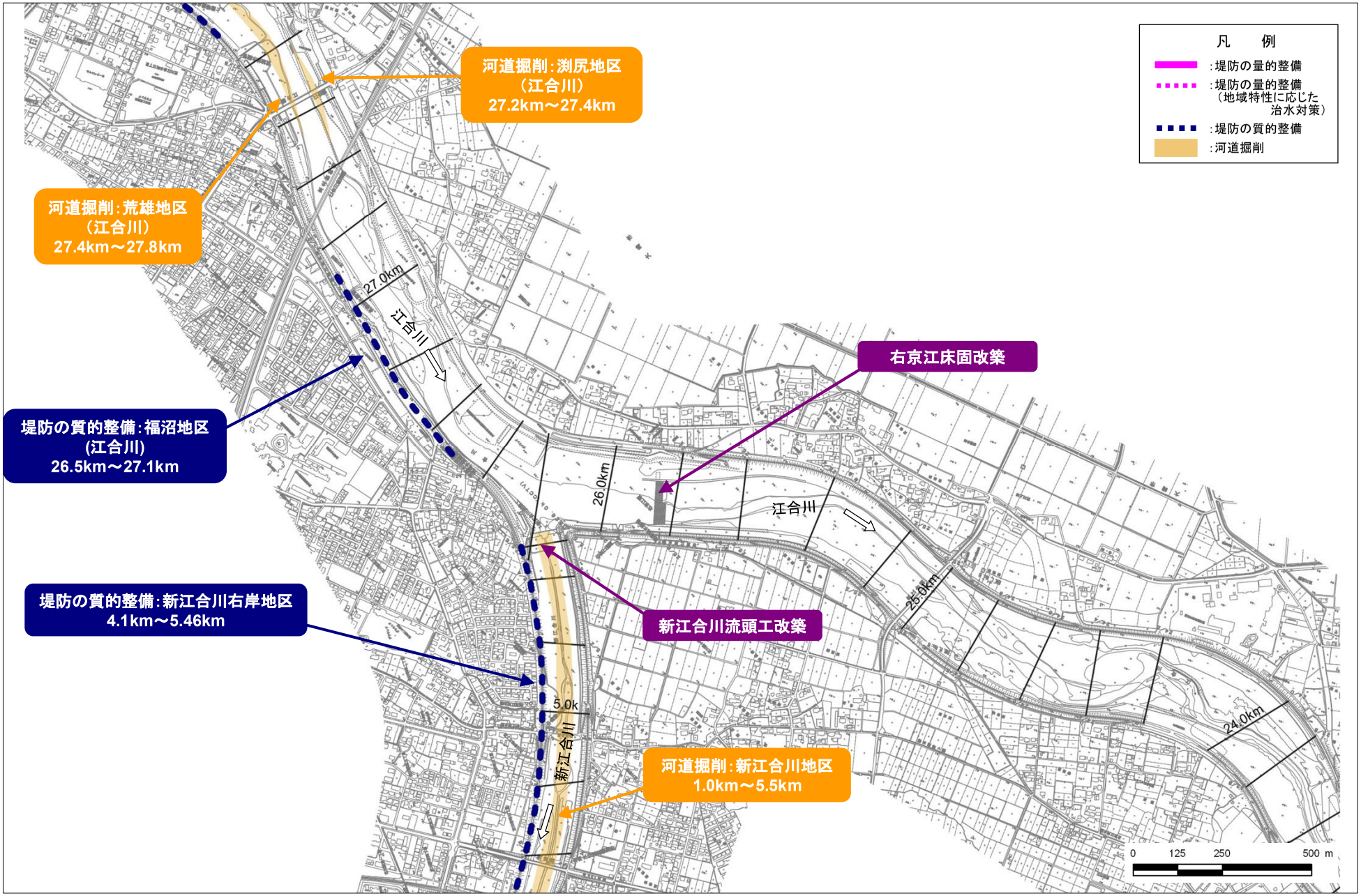

河川工事の施工箇所（派川新江合川 4.2km～5.5km）

※実施位置等については、令和8年（2026年）度から概ね30年間での整備予定箇所であり、今後の状況の変化等により必要に応じて本表に示していない場所においても施工することがある。
※堤防の量的整備や質的整備、河道掘削には、関連する水門、樋門・樋管、橋梁等の新設・改築を含みます。

堤防断面形状図

新江合川－1

全区間

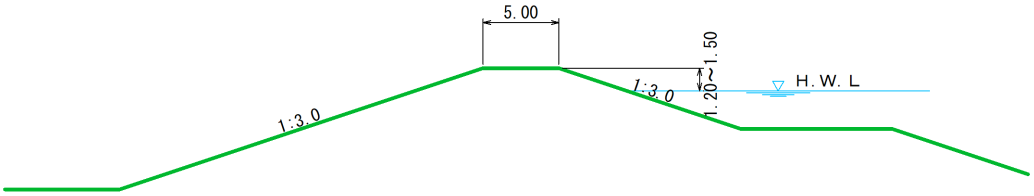

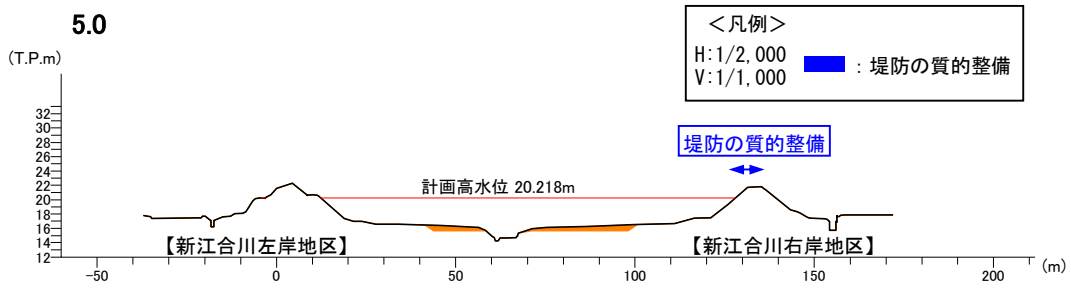

代表横断図(派川新江合川 5.0km)

※横断図は、上流から見た断面であり、左側が左岸、右側が右岸です。
※実施位置等については、令和 8 年(2026 年)度から概ね 30 年間での整備予定箇所であり、今後の状況の変化等により必要に応じて本表に示していない場所においても施工することがある。

新江合川（1.0k～5.5k）

新江合川　縦断図

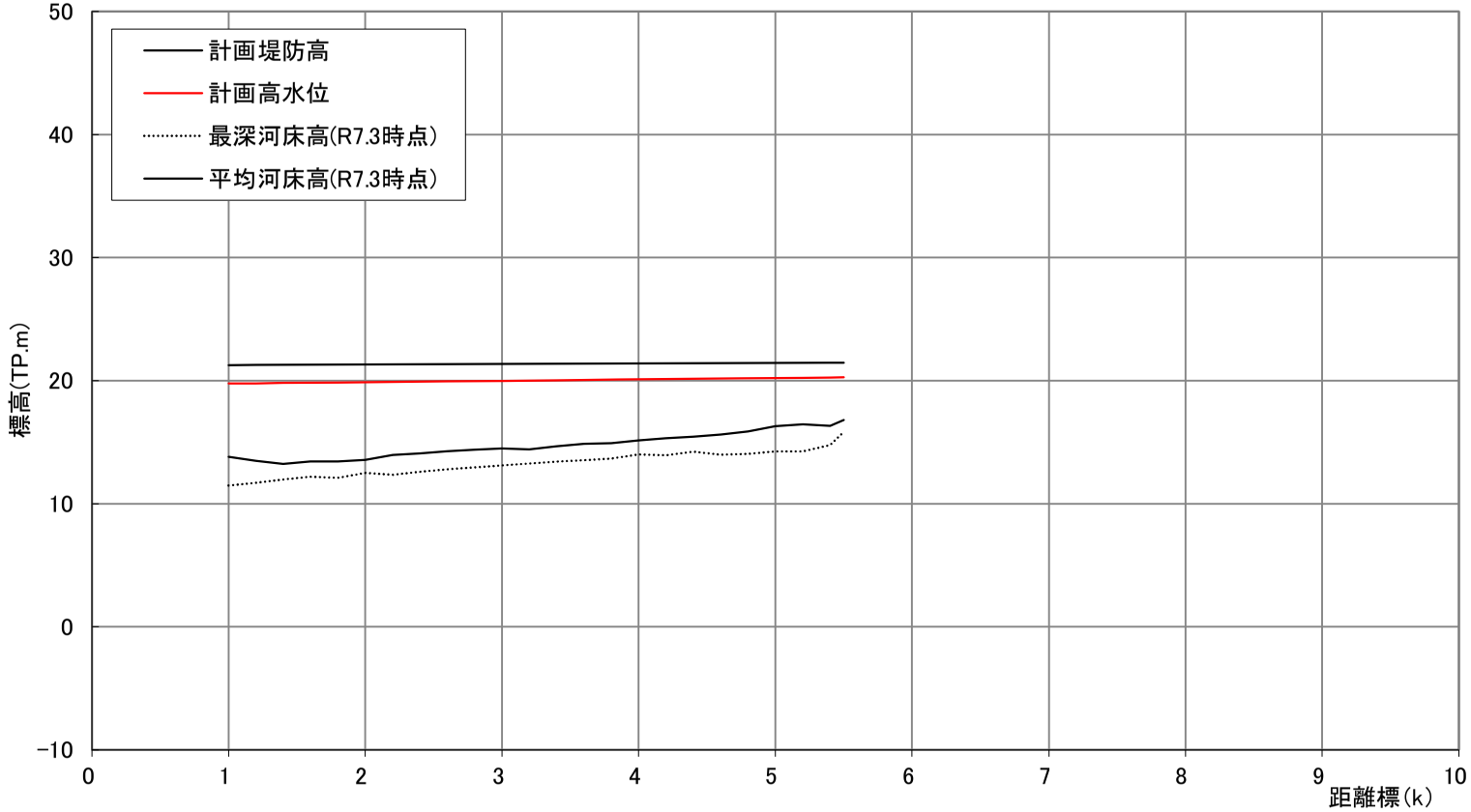

| | | |

附　　図

【 砂 鉄 川 】



河川工事の施工箇所（支川砂鉄川 0.0km～1.6km）

※実施位置等については、令和8年（2026年）度から概ね30年間での整備予定箇所であり、今後の状況の変化等により必要に応じて本表に示していない場所においても施工することがある。
※堤防の量的整備や質的整備、河道掘削には、関連する水門、樋門・樋管、橋梁等の新設・改築を含みます。



河川工事の施工箇所（支川砂鉄川 1.6km～4.0km）

※実施位置等については、令和8年（2026年）度から概ね30年間での整備予定箇所であり、今後の状況の変化等により必要に応じて本表に示していない場所においても施工することがある。
※堤防の量的整備や質的整備、河道掘削には、関連する水門、樋門・樋管、橋梁等の新設・改築を含みます。



河川工事の施工箇所（支川砂鉄川 4.0km～6.0km）

※実施位置等については、令和8年（2026年）度から概ね30年間での整備予定箇所であり、今後の状況の変化等により必要に応じて本表に示していない場所においても施工することがある。
※堤防の量的整備や質的整備、河道掘削には、関連する水門、樋門・樋管、橋梁等の新設・改築を含みます。

堤防断面形状図

砂鉄川－1

土堤[0k/0～6k/2]

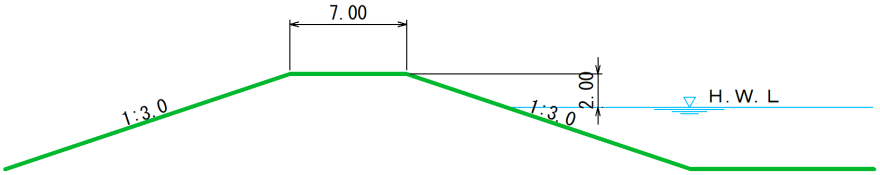

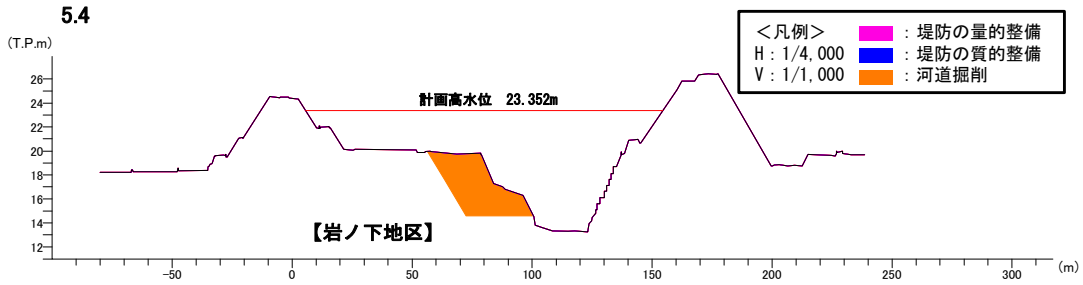

代表横断図（支川砂鉄川　5.4km～5.4km）

※横断図は、上流から見た断面であり、左側が左岸、右側が右岸です。
※実施位置等については、令和 8 年（2026 年）度から概ね 30 年間での整備予定箇所であり、今後の状況の変化等により必要に応じて本表に示していない場所においても施工することがある。

砂鉄川（0.0k～6.2k）

砂鉄川　縦断図

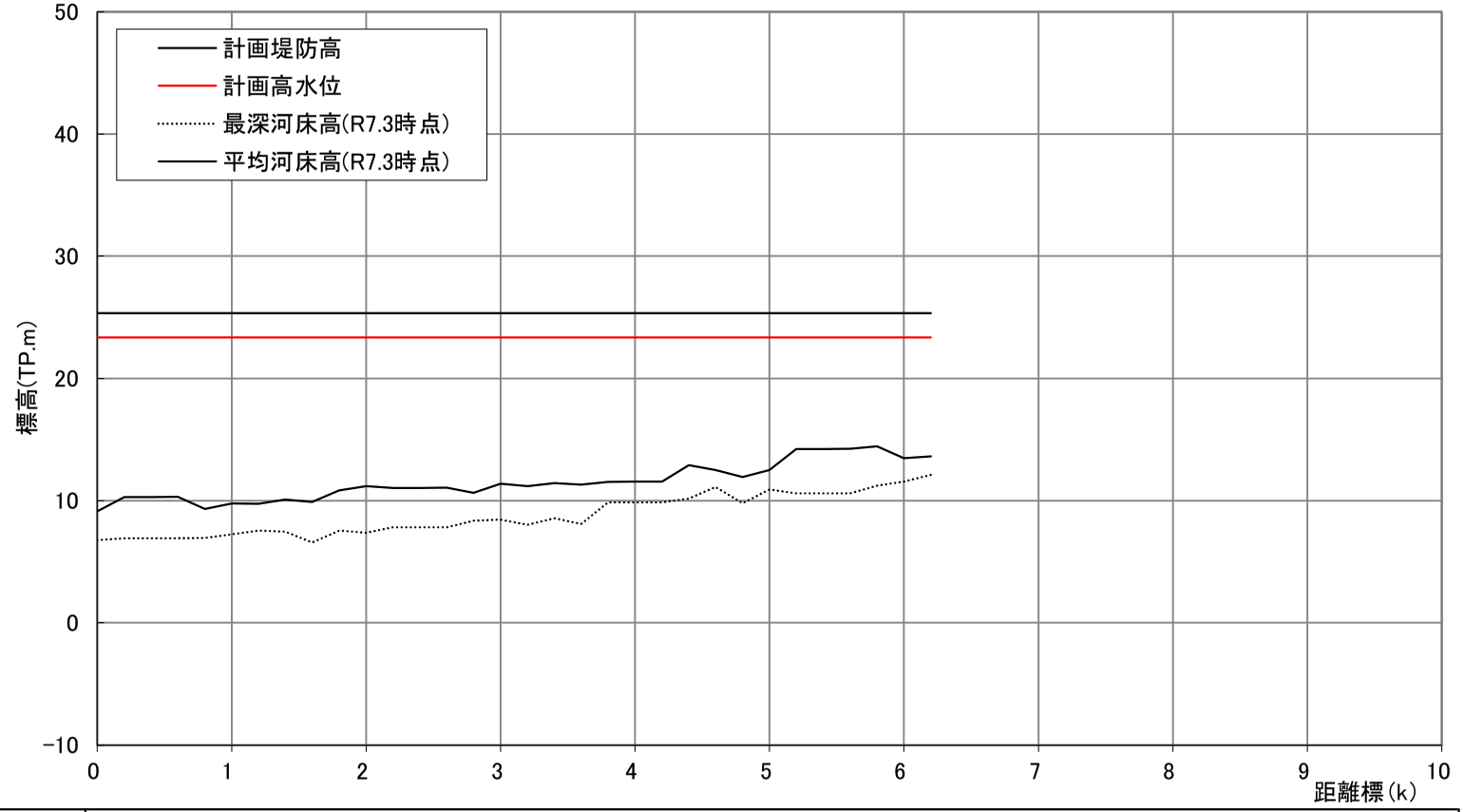

| | | |

附　　図

【 磐 井 川 】



河川工事の施工箇所（支川磐井川 0.0km～3.8km）

※実施位置等については、令和8年（2026年）度から概ね30年間での整備予定箇所であり、今後の状況の変化等により必要に応じて本表に示していない場所においても施工することがある。
※堤防の量的整備や質的整備、河道掘削には、関連する水門、樋門・樋管、橋梁等の新設・改築を含みます。

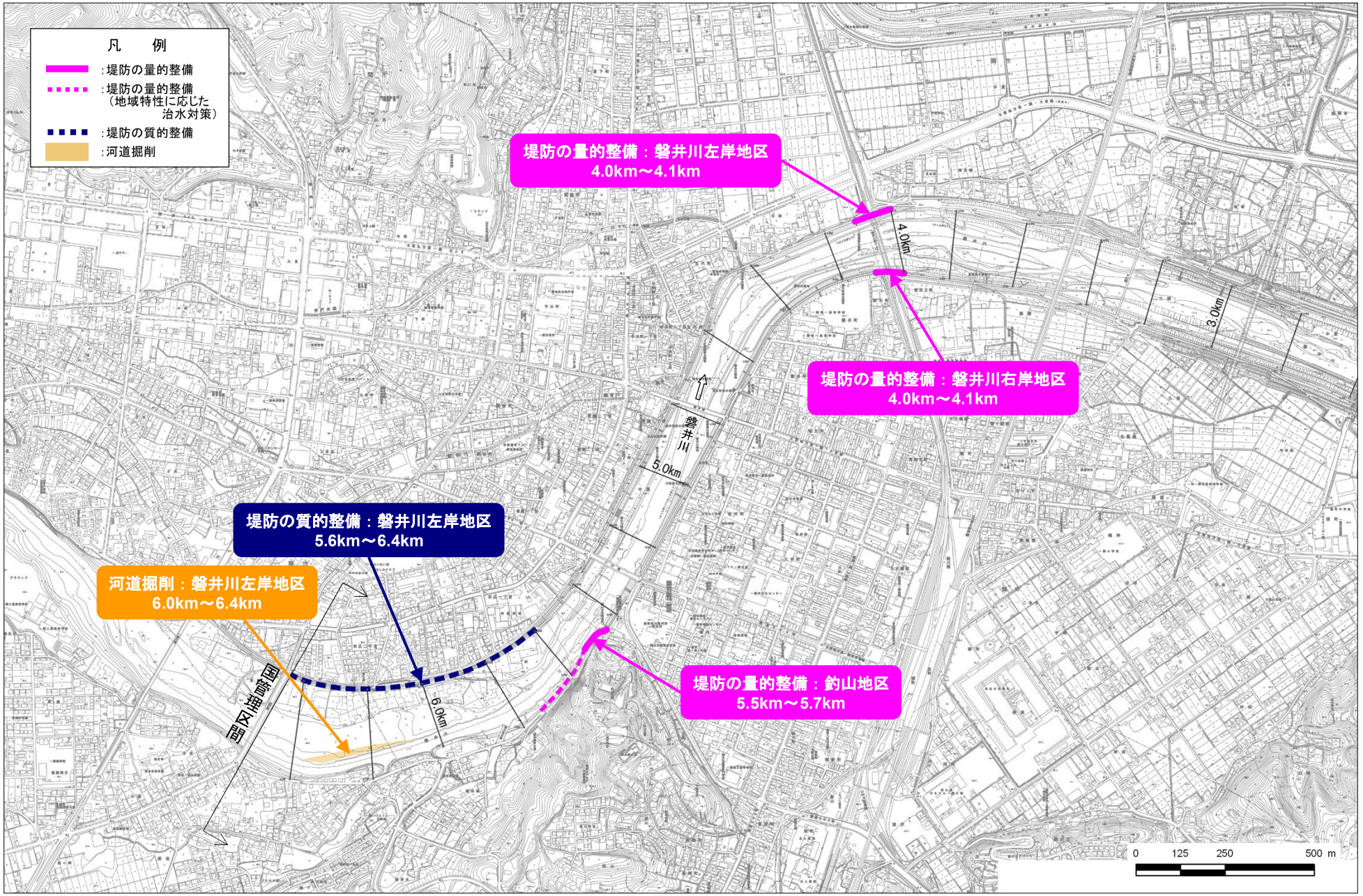

河川工事の施工箇所（支川磐井川 3.8km～6.4km）

※実施位置等については、令和8年（2026年）度から概ね30年間での整備予定箇所であり、今後の状況の変化等により必要に応じて本表に示していない場所においても施工することがある。
※堤防の量的整備や質的整備、河道掘削には、関連する水門、樋門・樋管、橋梁等の新設・改築を含みます。

堤防断面形状図

磐井川－1

土堤[1k/2～4k/0]

土堤[5k/4～6k/8]

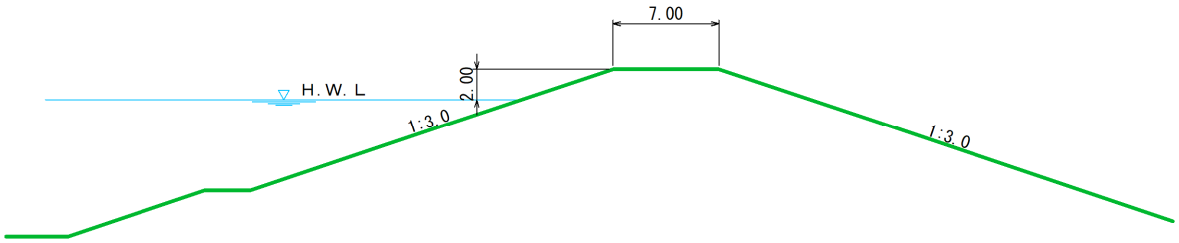

磐井川－2

特殊堤[4k/2～5k/4]

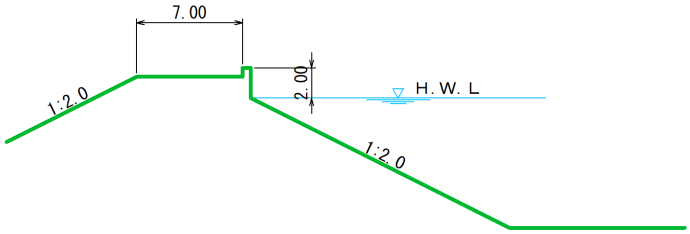

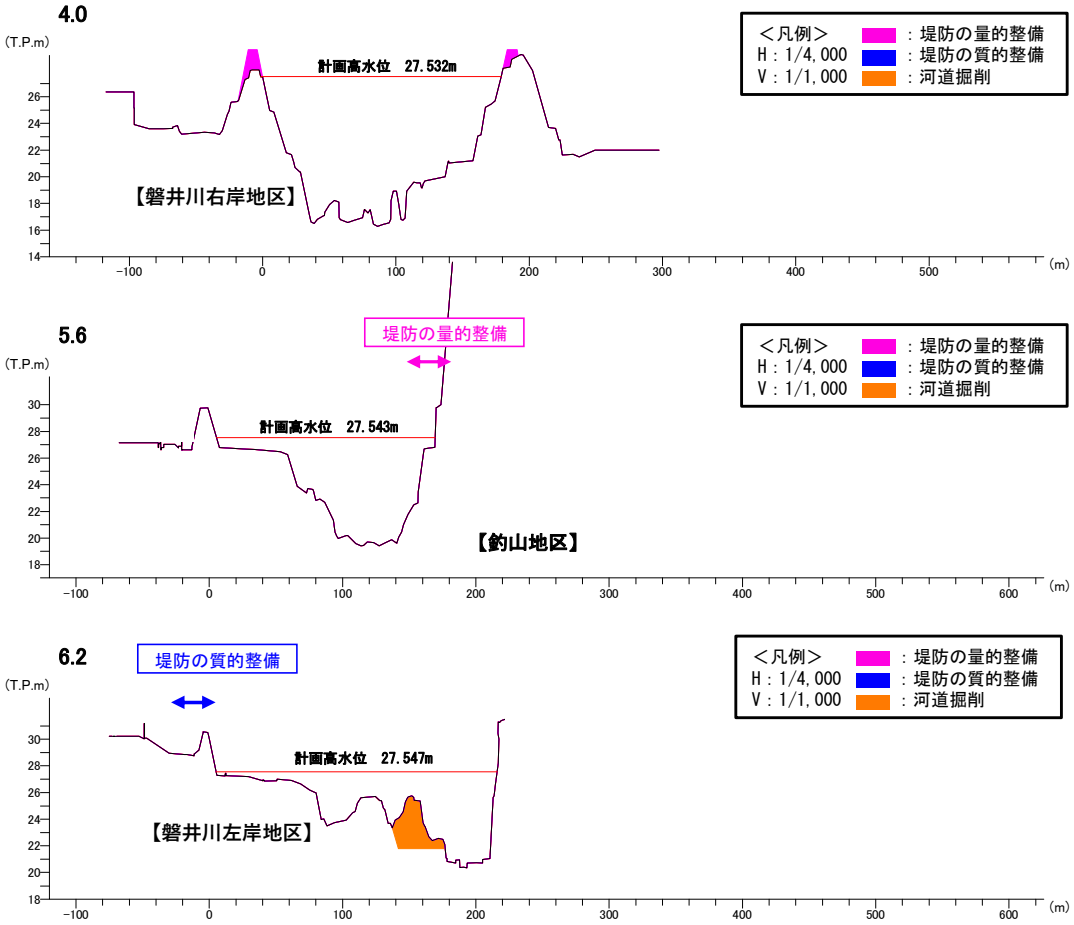

代表横断図（支川磐井川　4.0km～6.2km）

※横断図は、上流から見た断面であり、左側が左岸、右側が右岸です。
※実施位置等については、令和 8 年（2026 年）度から概ね 30 年間での整備予定箇所であり、今後の状況の変化等により必要に応じて本表に示していない場所においても施工することがある。

磐井川（0.0k～6.4k）

磐井川　縦断図

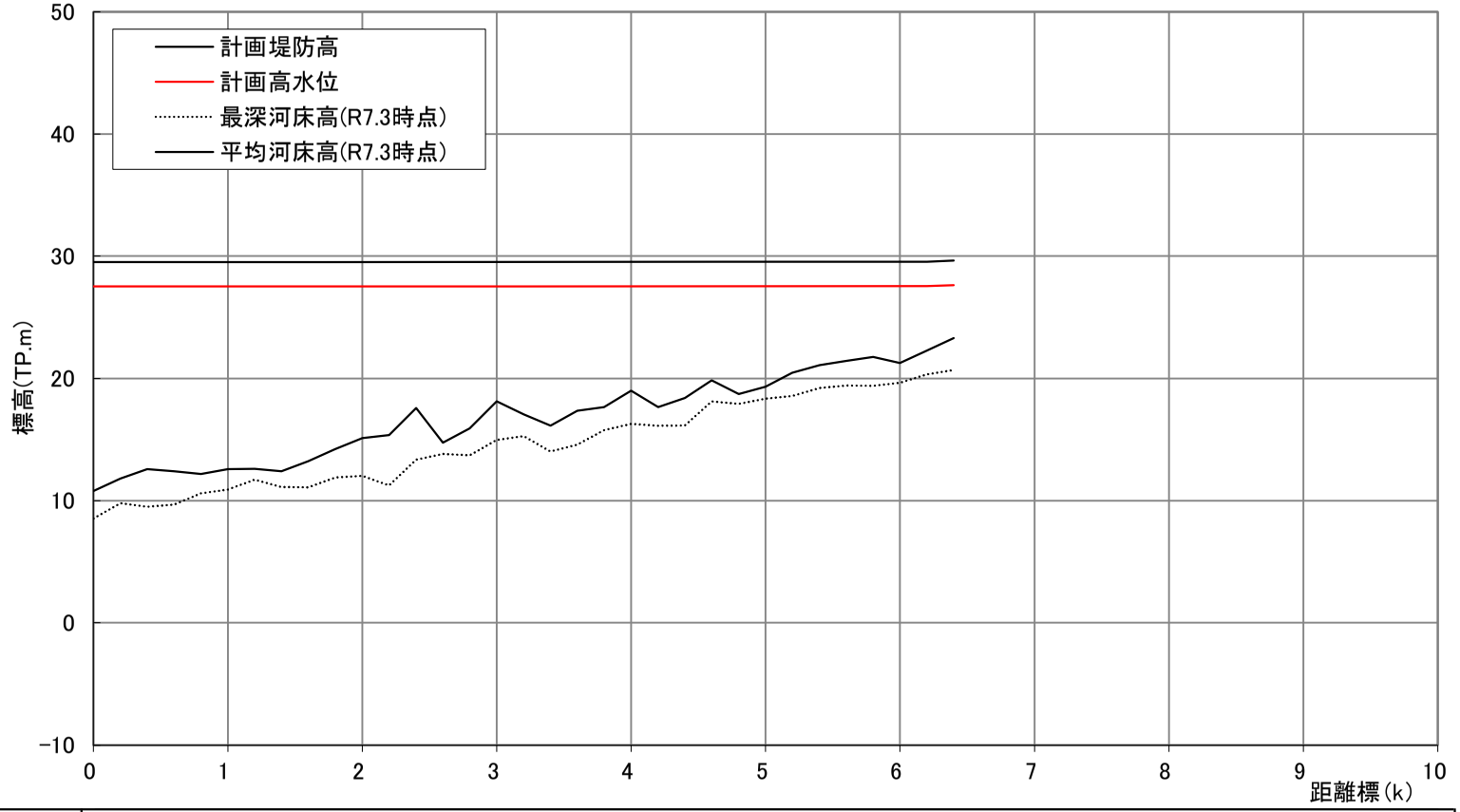

距離標 (k)	計画堤防高 (T.P.m)	計画高水位 (T.P.m)
0.00	29.53	27.527
0.20	29.53	27.527
0.40	29.53	27.527
0.60	29.53	27.527
0.80	29.53	27.527
1.00	29.53	27.527
1.20	29.53	27.527
1.40	29.53	27.527
1.60	29.53	27.527
1.80	29.53	27.527
2.00	29.53	27.527
2.20	29.53	27.527
2.40	29.53	27.527
2.60	29.53	27.527
2.80	29.53	27.527
3.00	29.53	27.527
3.20	29.53	27.527
3.40	29.53	27.528
3.60	29.53	27.530
3.80	29.53	27.531
4.00	29.53	27.532
4.20	29.53	27.533
4.40	29.54	27.535
4.60	29.54	27.536
4.80	29.54	27.537
5.00	29.54	27.539
5.20	29.54	27.540
5.40	29.54	27.541
5.60	29.54	27.543
5.80	29.54	27.544
6.00	29.55	27.546
6.20	29.55	27.547
6.40	29.64	27.644

計画諸元表

附　　図

【 猿 ヶ 石 川 】

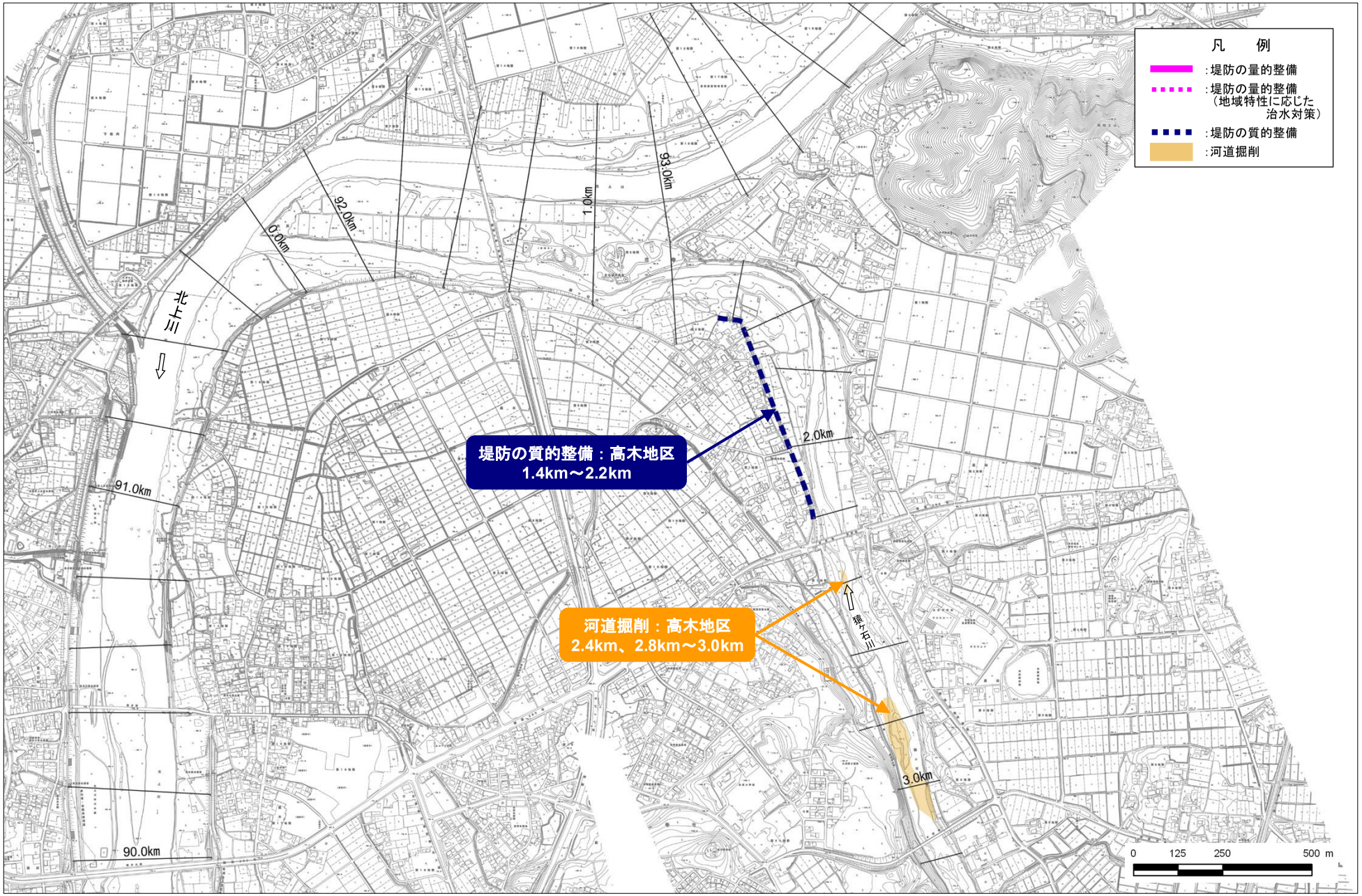

河川工事の施工箇所（支川猿ヶ石川 0.0km～3.0km）

※実施位置等については、令和8年（2026年）度から概ね30年間での整備予定箇所であり、今後の状況の変化等により必要に応じて本表に示していない場所においても施工することがある。
※堤防の量的整備や質的整備、河道掘削には、関連する水門、樋門・樋管、橋梁等の新設・改築を含みます。

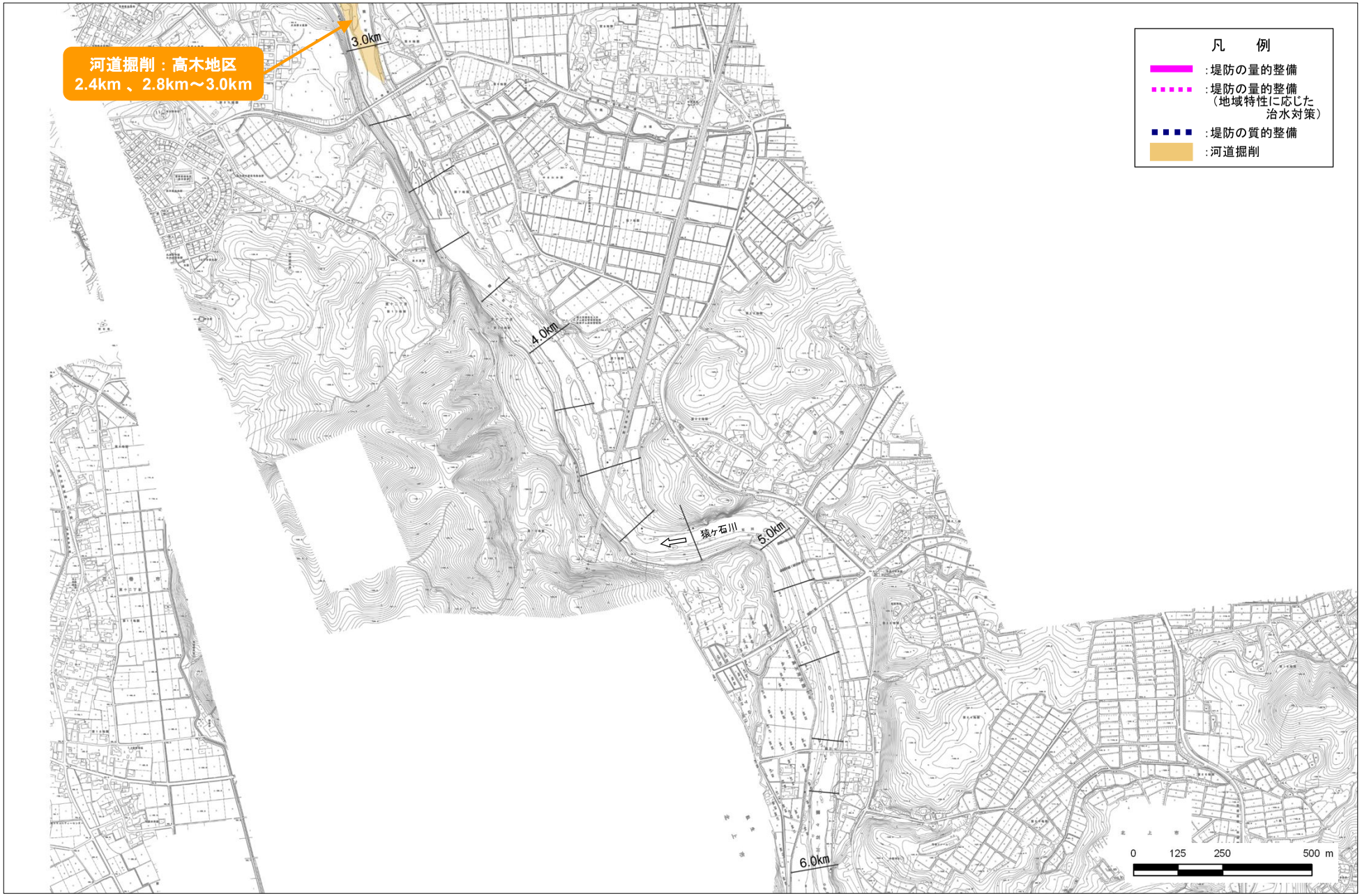

河川工事の施工箇所（支川猿ヶ石川 3.0km～6.0km）

※実施位置等については、令和8年（2026年）度から概ね30年間での整備予定箇所であり、今後の状況の変化等により必要に応じて本表に示していない場所においても施工することがある。
※堤防の量的整備や質的整備、河道掘削には、関連する水門、樋門・樋管、橋梁等の新設・改築を含みます。



河川工事の施工箇所（支川猿ヶ石川 6.0km～10.6km）

※実施位置等については、令和8年（2026年）度から概ね30年間での整備予定箇所であり、今後の状況の変化等により必要に応じて本表に示していない場所においても施工することがある。
※堤防の量的整備や質的整備、河道掘削には、関連する水門、樋門・樋管、橋梁等の新設・改築を含みます。

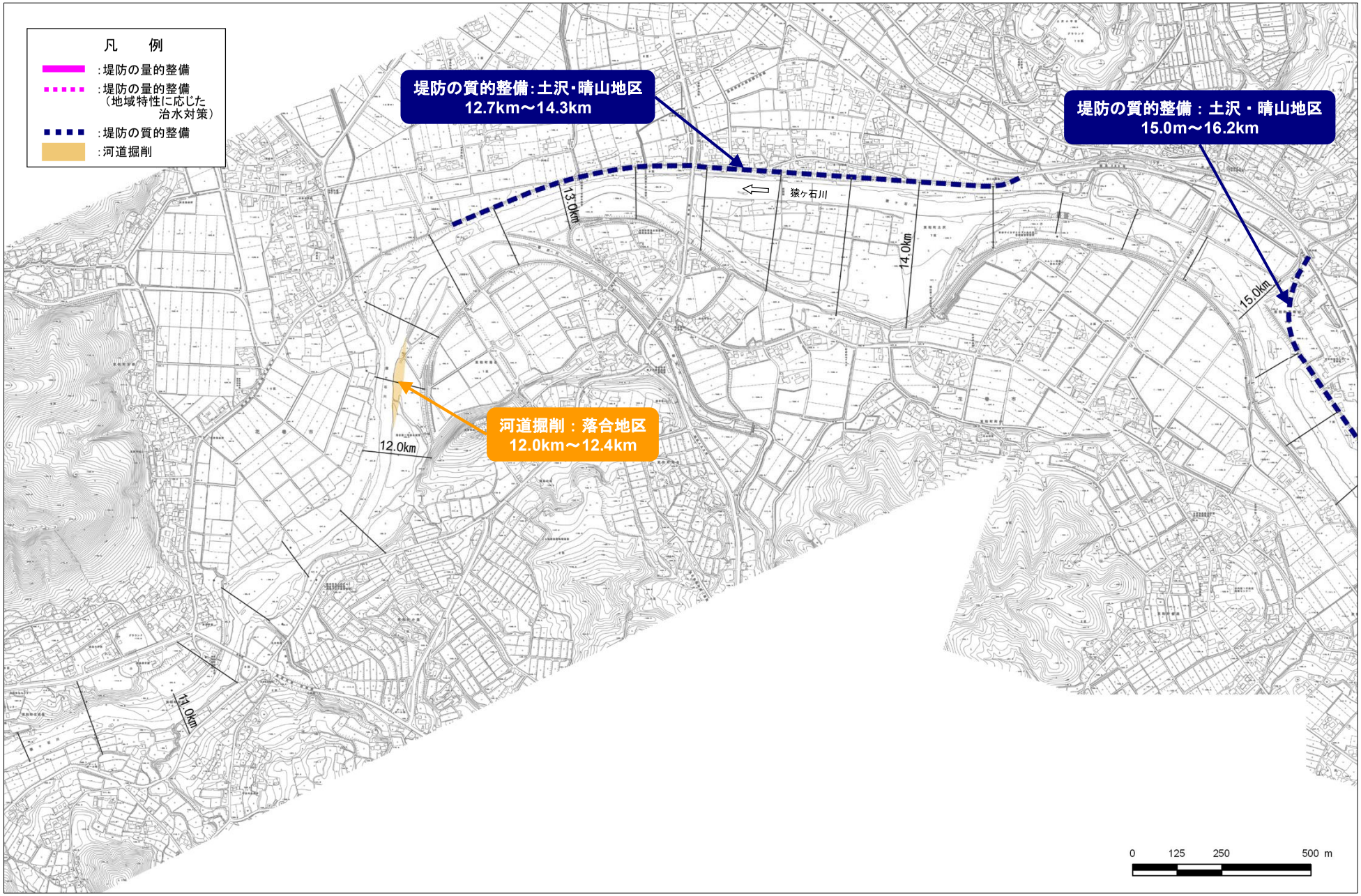

河川工事の施工箇所（支川猿ヶ石川 10.6km～15.0km）

※実施位置等については、令和8年（2026年）度から概ね30年間での整備予定箇所であり、今後の状況の変化等により必要に応じて本表に示していない場所においても施工することがある。
※堤防の量的整備や質的整備、河道掘削には、関連する水門、樋門・樋管、橋梁等の新設・改築を含みます。

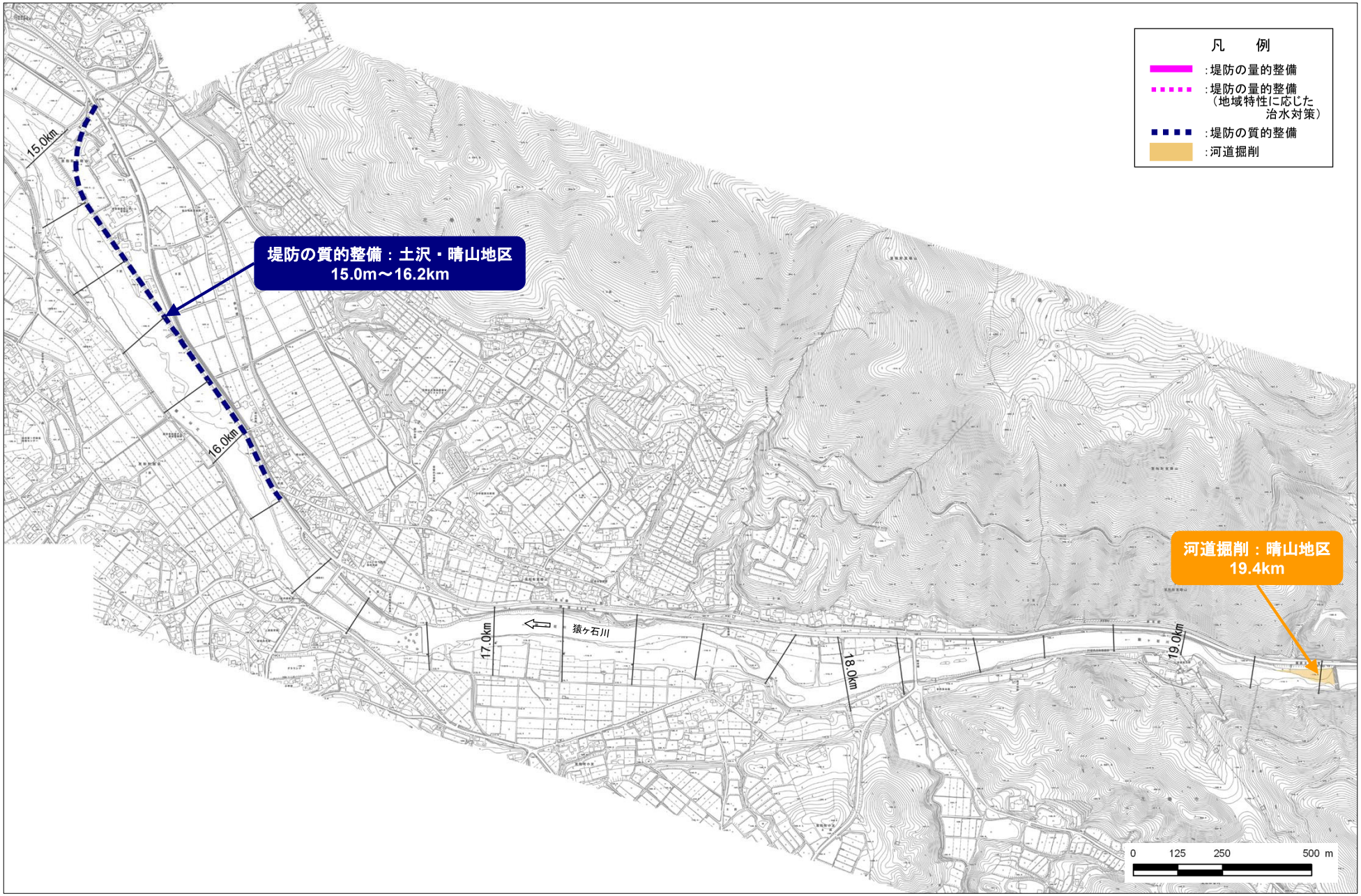

河川工事の施工箇所（支川猿ヶ石川 15.0km～19.4km）

※実施位置等については、令和8年（2026年）度から概ね30年間での整備予定箇所であり、今後の状況の変化等により必要に応じて本表に示していない場所においても施工することがある。
※堤防の量的整備や質的整備、河道掘削には、関連する水門、樋門・樋管、橋梁等の新設・改築を含みます。



河川工事の施工箇所（支川猿ヶ石川 19.4km～26.0km）

※実施位置等については、令和8年（2026年）度から概ね30年間での整備予定箇所であり、今後の状況の変化等により必要に応じて本表に示していない場所においても施工することがある。
※堤防の量的整備や質的整備、河道掘削には、関連する水門、樋門・樋管、橋梁等の新設・改築を含みます。

堤防断面形状図

猿ヶ石川－１

土堤[0k/0～2k/4]

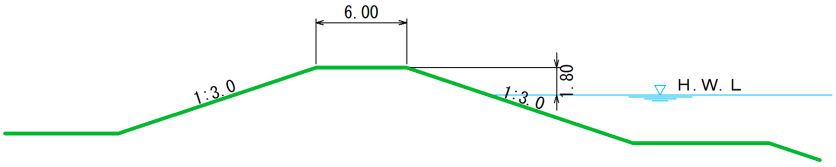

猿ヶ石川－２

土堤[2k/4～26k/0]

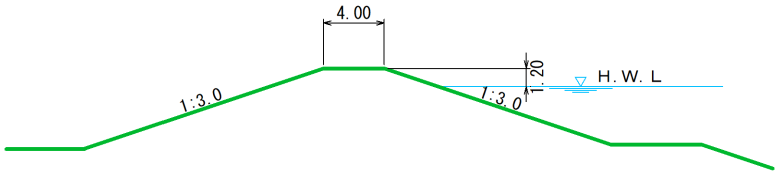

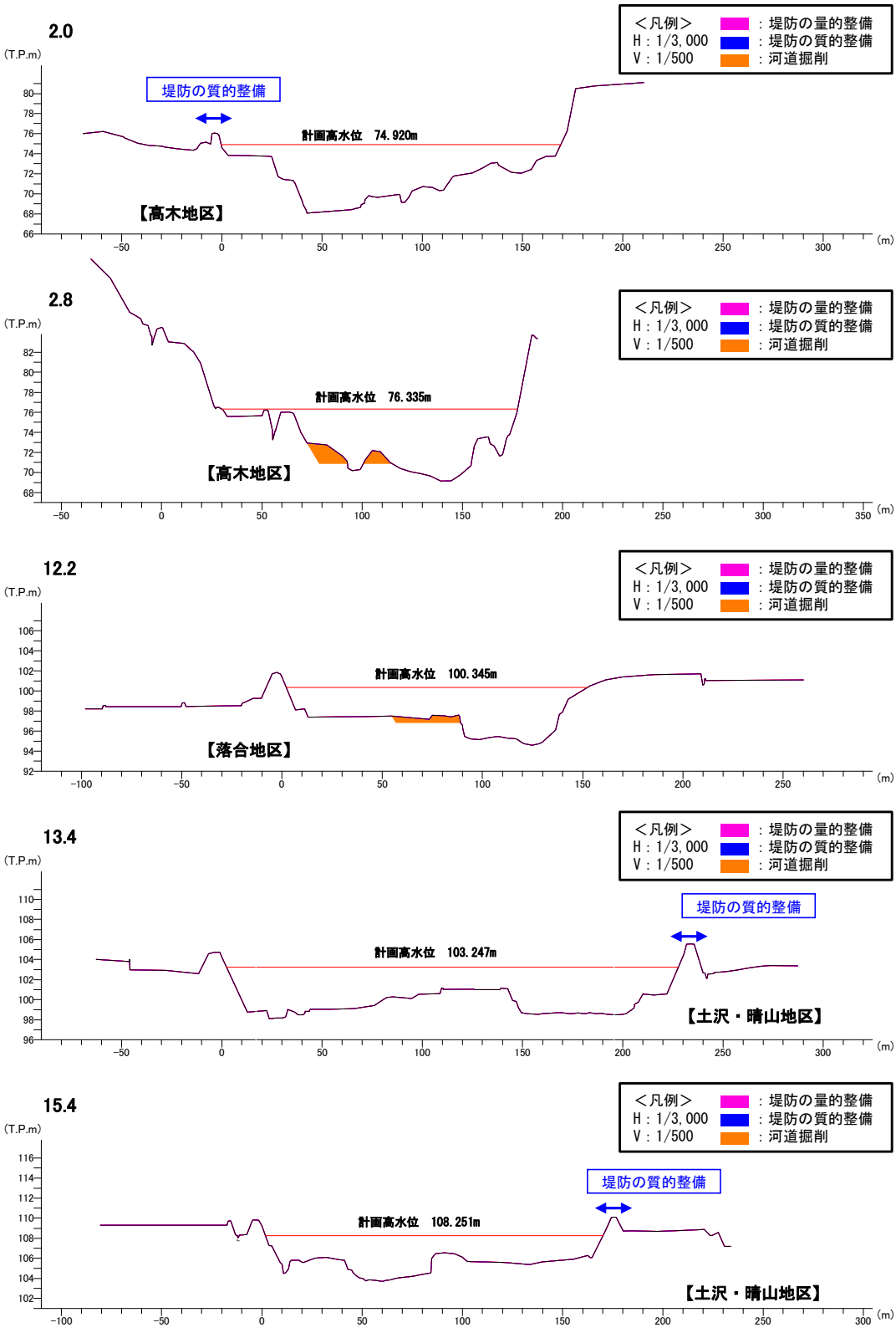

代表横断図（支川猿ヶ石川　2.0km～15.4km）

※横断図は、上流から見た断面であり、左側が左岸、右側が右岸です。
※実施位置等については、令和 8 年（2026 年）度から概ね 30 年間での整備予定箇所であり、今後の状況の変化等により必要に応じて本表に示していない場所においても施工することがある。

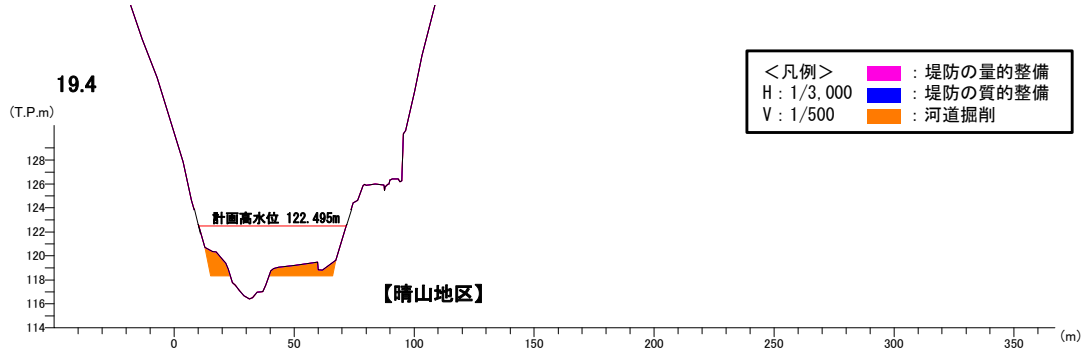

代表横断図（支川猿ヶ石川 19.4km～19.4km）

※横断図は、上流から見た断面であり、左側が左岸、右側が右岸です。
※実施位置等については、令和 8 年（2026 年）度から概ね 30 年間での整備予定箇所であり、今後の状況の変化等により必要に応じて本表に示していない場所においても施工することがある。

猿ヶ石川（0.0k～10.0k）

猿ヶ石川　縦断図

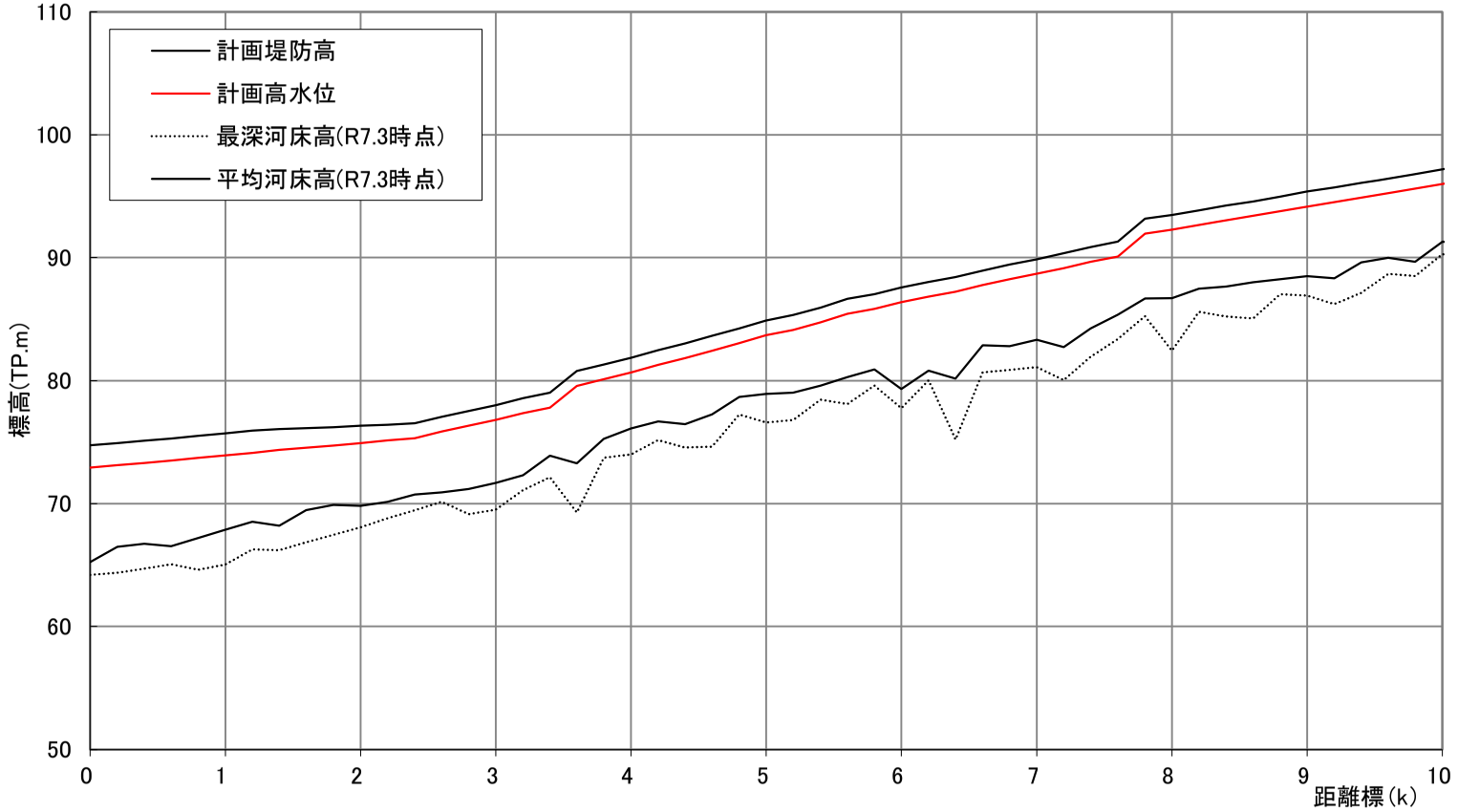

計画堤防高（T.P.m）	74.73	74.93	75.11	75.31	75.53	75.73	75.92	76.06	76.14	76.23	76.33	76.43	76.52	77.06	77.54	78.00	78.56	79.01	80.78	81.32	81.86	82.48	83.03	83.65	84.25	84.90	85.33	85.95	86.64	87.04	87.58	88.03	88.43	88.97	89.46	89.89	90.37	90.87	91.31	93.16	93.49	93.86	94.25	94.59	94.97	95.38	95.71	96.10	96.44	96.80	97.20
計画高水位（T.P.m）	72.934	73.125	73.314	73.506	73.734	73.929	74.123	74.388	74.548	74.727	74.927	75.132	75.321	75.856	76.341	76.802	77.361	77.808	79.579	80.121	80.664	81.278	81.833	82.447	83.047	83.704	84.131	84.745	85.444	85.844	86.380	86.834	87.230	87.767	88.256	88.688	89.165	89.666	90.109	91.962	92.286	92.657	93.046	93.389	93.769	94.176	94.510	94.899	95.243	95.603	96.001
距離標（k）	0.00	0.20	0.40	0.60	0.80	1.00	1.20	1.40	1.60	1.80	2.00	2.20	2.40	2.60	2.80	3.00	3.20	3.40	3.60	3.80	4.00	4.20	4.40	4.60	4.80	5.00	5.20	5.40	5.60	5.80	6.00	6.20	6.40	6.60	6.80	7.00	7.20	7.40	7.60	7.80	8.00	8.20	8.40	8.60	8.80	9.00	9.20	9.40	9.60	9.80	10.00

計画諸元表

猿ヶ石川（10.0k～20.0k）

猿ヶ石川　縦断図

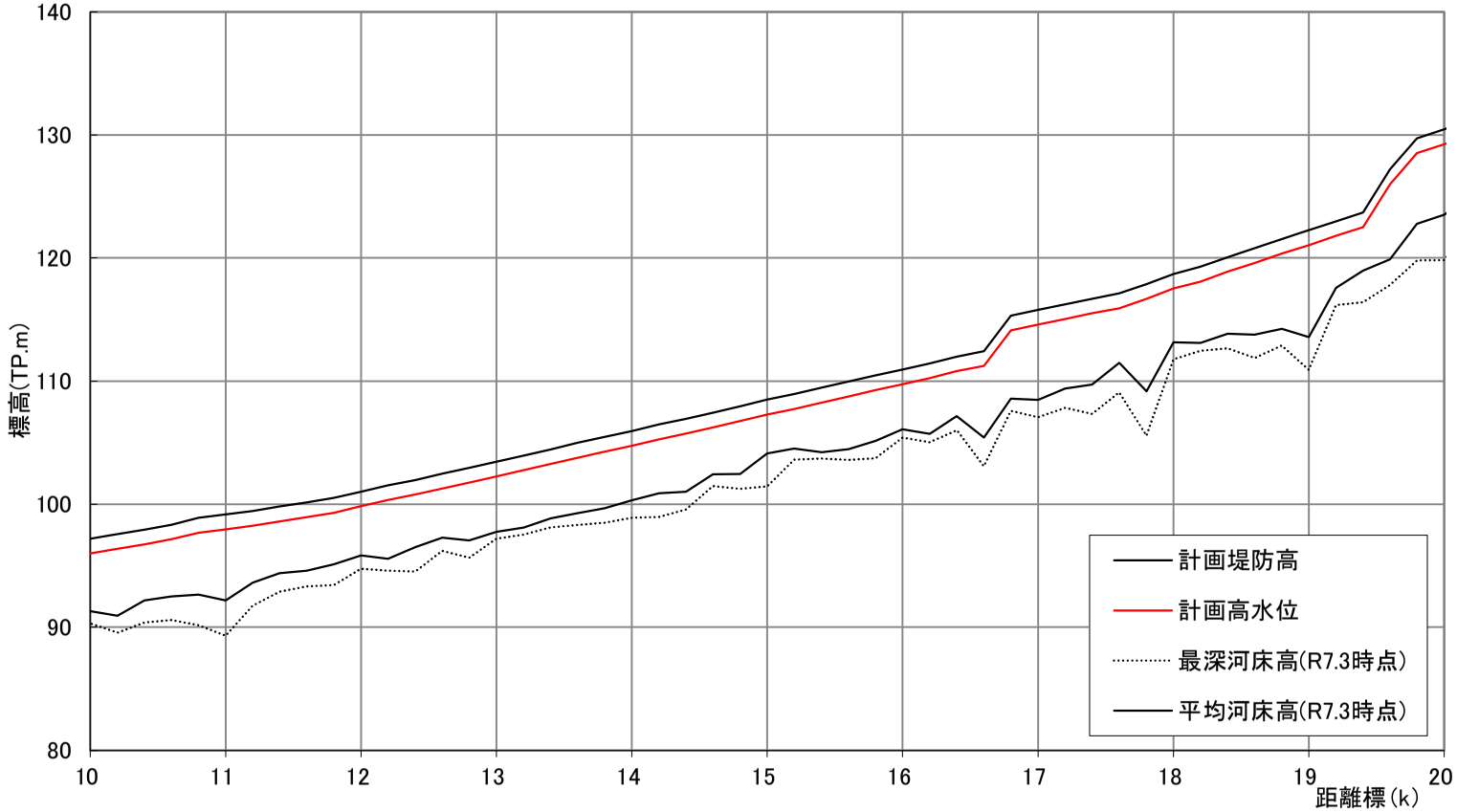

計画堤防高（T.P.m）	97.20	97.56	97.92	98.34	98.89	99.16	99.45	99.81	100.15	100.51	101.03	101.55	101.97	102.48	102.95	103.45	103.97	104.45	104.98	105.47	105.94	106.48	106.94	107.43	107.95	108.49	108.94	109.45	109.96	110.47	110.94	111.44	112.01	112.44	115.31	115.79	116.24	116.71	117.12	117.89	118.72	119.29	120.08	120.80	121.56	122.24	123.00	123.70	127.20	129.73	130.46
計画高水位（T.P.m）	96.001	96.363	96.723	97.140	97.685	97.955	98.252	98.614	98.948	99.308	99.834	100.349	100.774	101.276	101.751	102.251	102.765	103.252	103.778	104.265	104.740	105.279	105.742	106.230	106.754	107.292	107.742	108.254	108.756	109.268	109.743	110.243	110.805	111.243	114.113	114.593	115.038	115.506	115.918	116.691	117.520	118.092	118.884	119.604	120.359	121.040	121.797	122.496	125.999	128.530	129.259
距離標（k）	10.00	10.20	10.40	10.60	10.80	11.00	11.20	11.40	11.60	11.80	12.00	12.20	12.40	12.60	12.80	13.00	13.20	13.40	13.60	13.80	14.00	14.20	14.40	14.60	14.80	15.00	15.20	15.40	15.60	15.80	16.00	16.20	16.40	16.60	16.80	17.00	17.20	17.40	17.60	17.80	18.00	18.20	18.40	18.60	18.80	19.00	19.20	19.40	19.60	19.80	20.00

計画諸元表

猿ヶ石川（20.0k～26.0k）

猿ヶ石川　縦断図

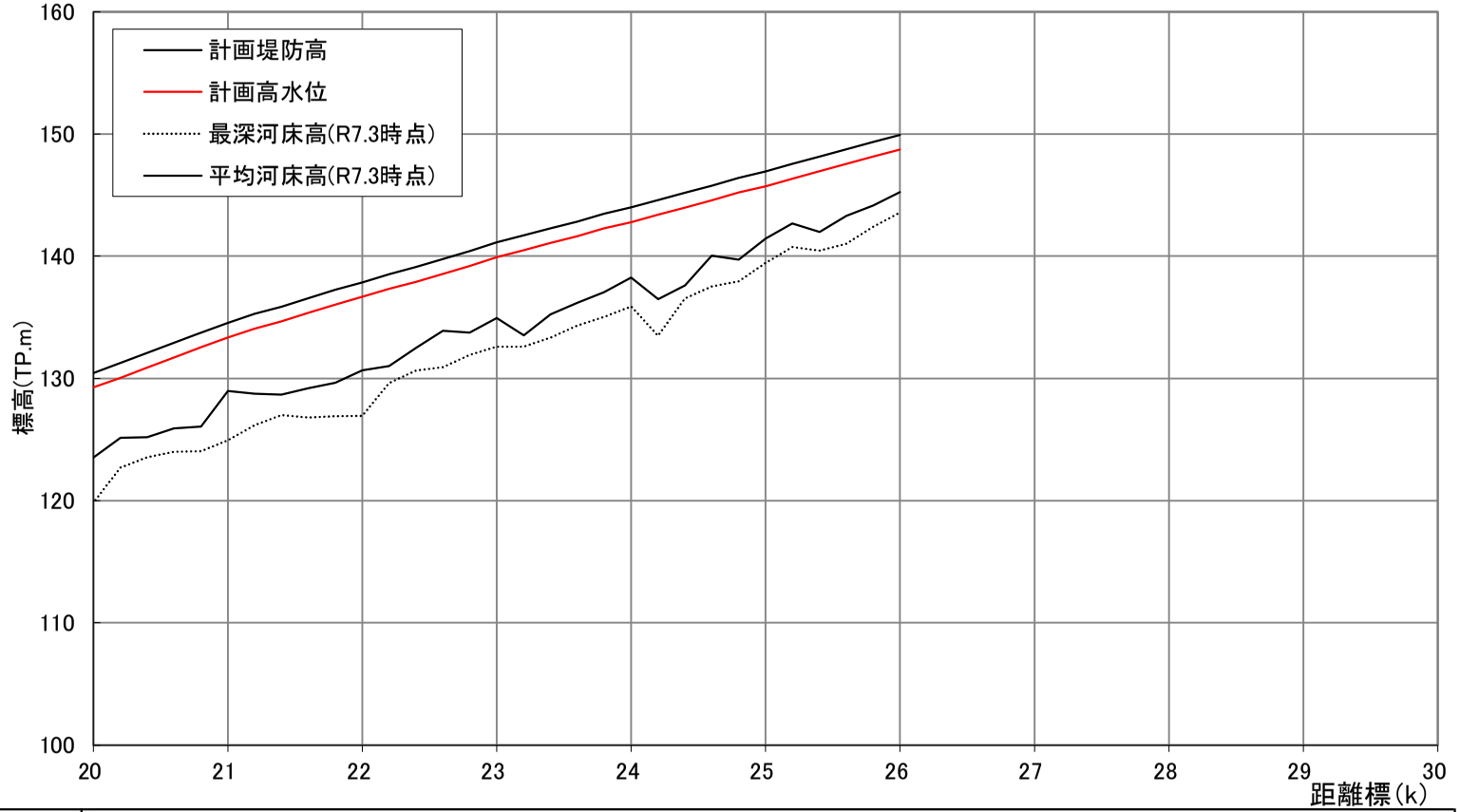

| | | |

附　　図

【 雫 石 川 】

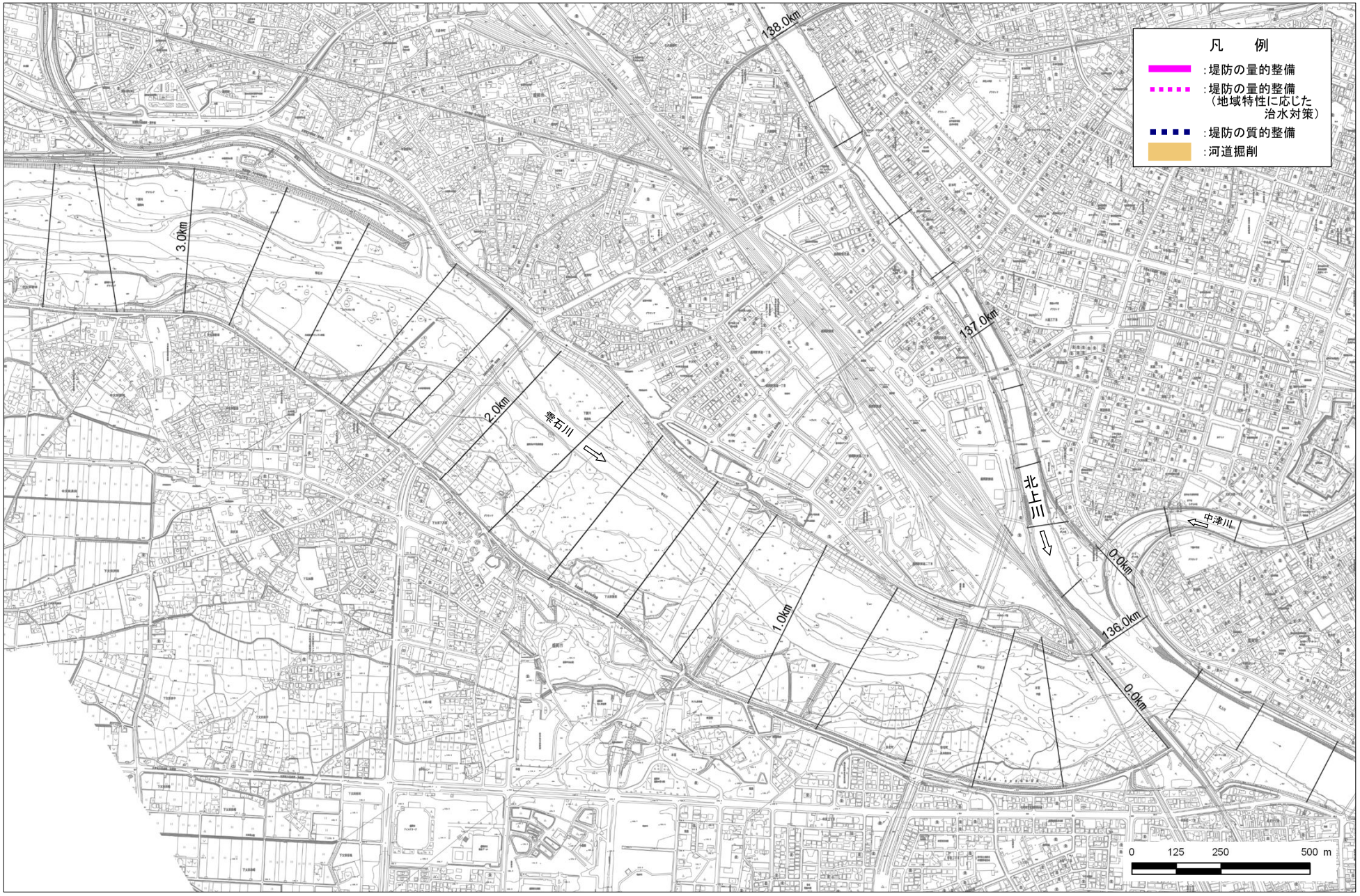

河川工事の施工箇所（支川雫石川 0.0km～3.4km）

※実施位置等については、令和8年（2026年）度から概ね30年間での整備予定箇所であり、今後の状況の変化等により必要に応じて本表に示していない場所においても施工することがある。
※堤防の量的整備や質的整備、河道掘削には、関連する水門、樋門・樋管、橋梁等の新設・改築を含みます。

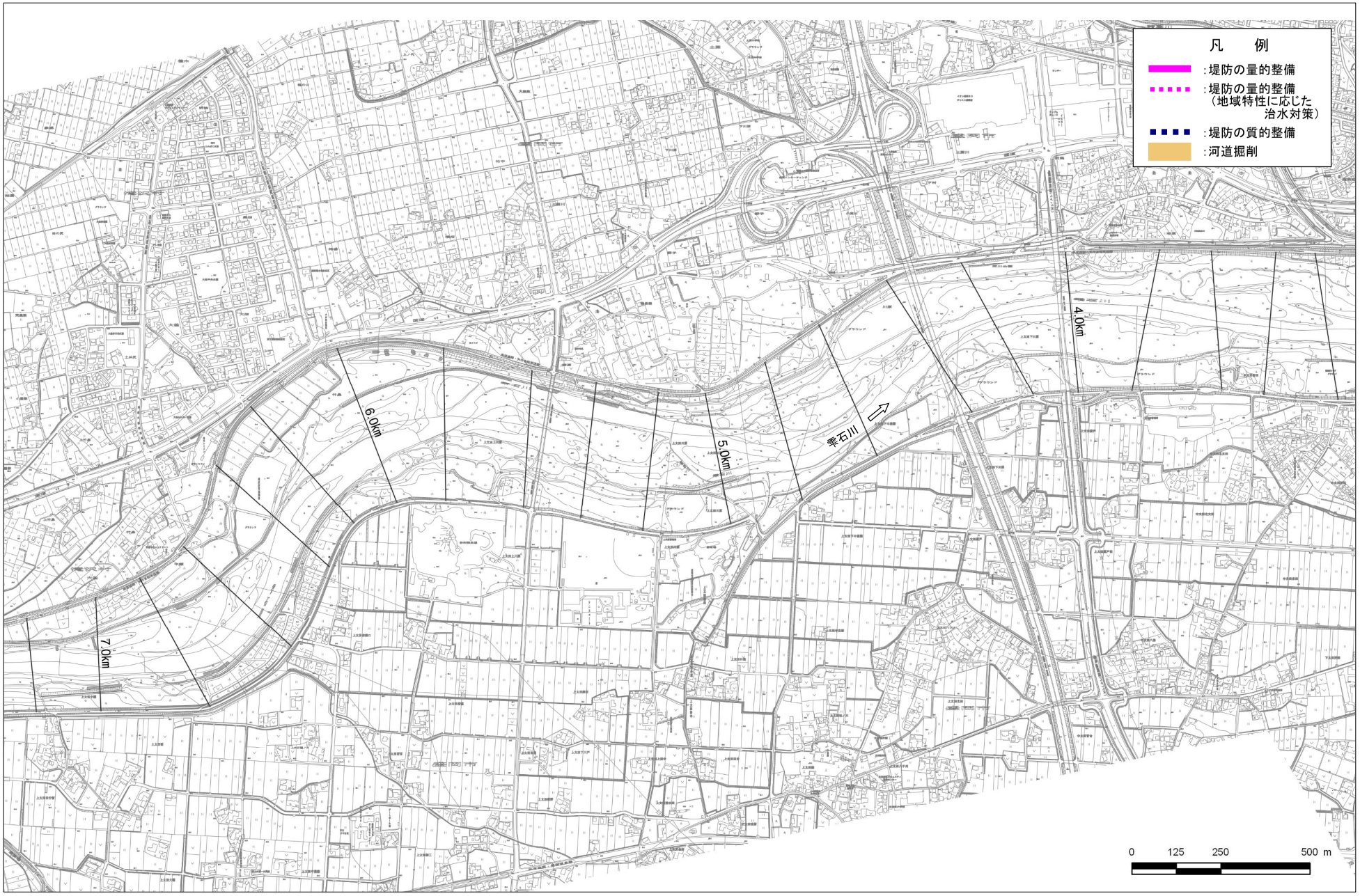

河川工事の施工箇所（支川雫石川 3.4km～7.2km）

※実施位置等については、令和8年（2026年）度から概ね30年間での整備予定箇所であり、今後の状況の変化等により必要に応じて本表に示していない場所においても施工することがある。
※堤防の量的整備や質的整備、河道掘削には、関連する水門、樋門・樋管、橋梁等の新設・改築を含みます。

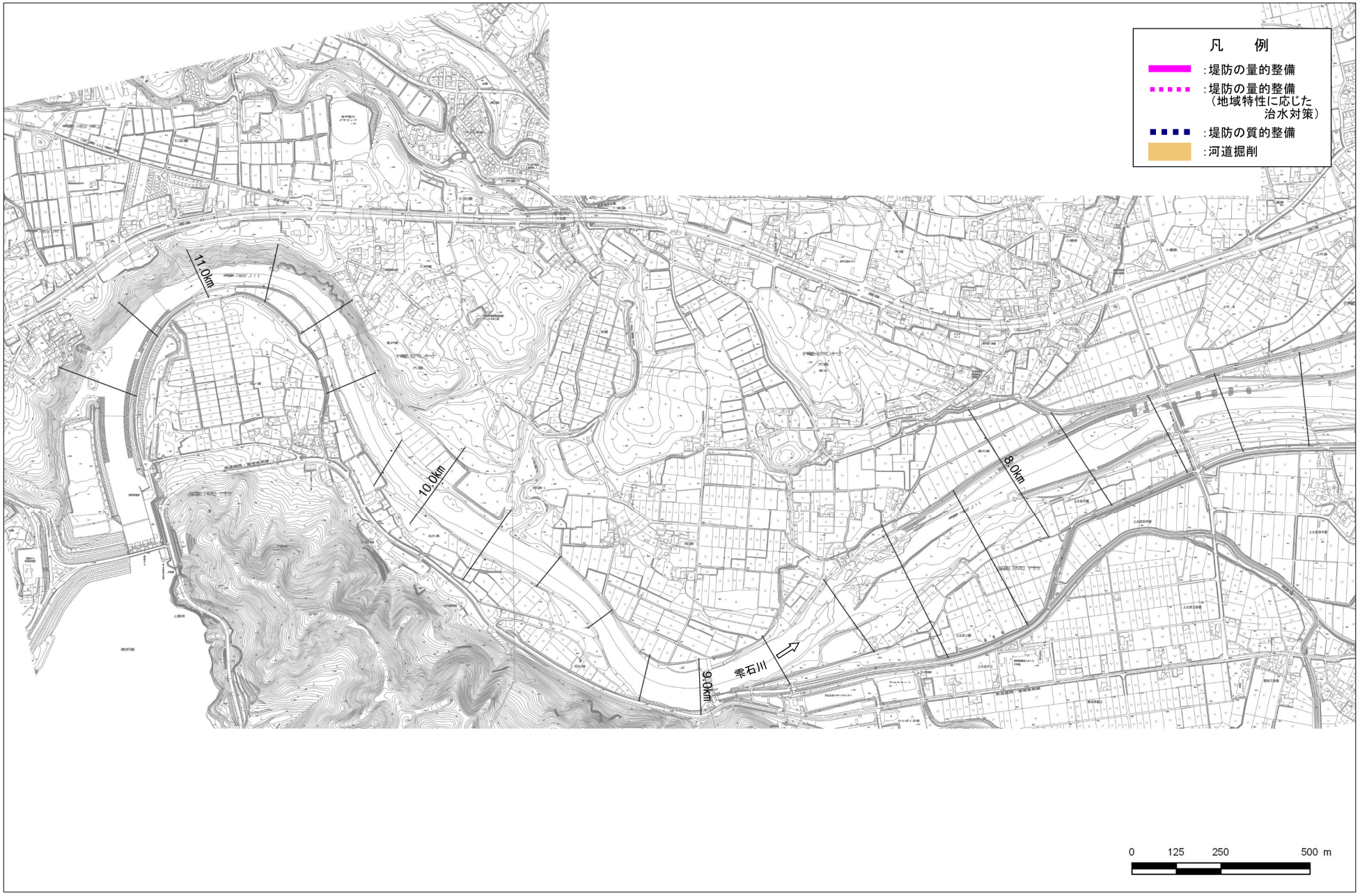

河川工事の施工箇所（支川雫石川 7.2km～11.4km）

※実施位置等については、令和8年（2026年）度から概ね30年間での整備予定箇所であり、今後の状況の変化等により必要に応じて本表に示していない場所においても施工することがある。
※堤防の量的整備や質的整備、河道掘削には、関連する水門、樋門・樋管、橋梁等の新設・改築を含みます。

堤防断面形状図

雫石川－1

土堤[0k/0～8k/0]

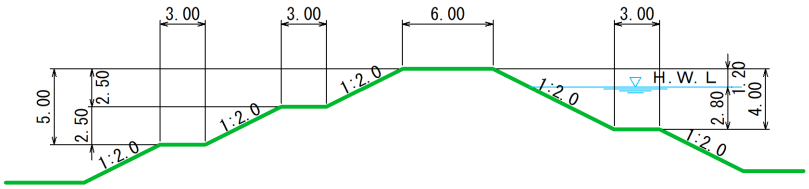

雫石川（0.0k～10.0k）

雫石川　縦断図

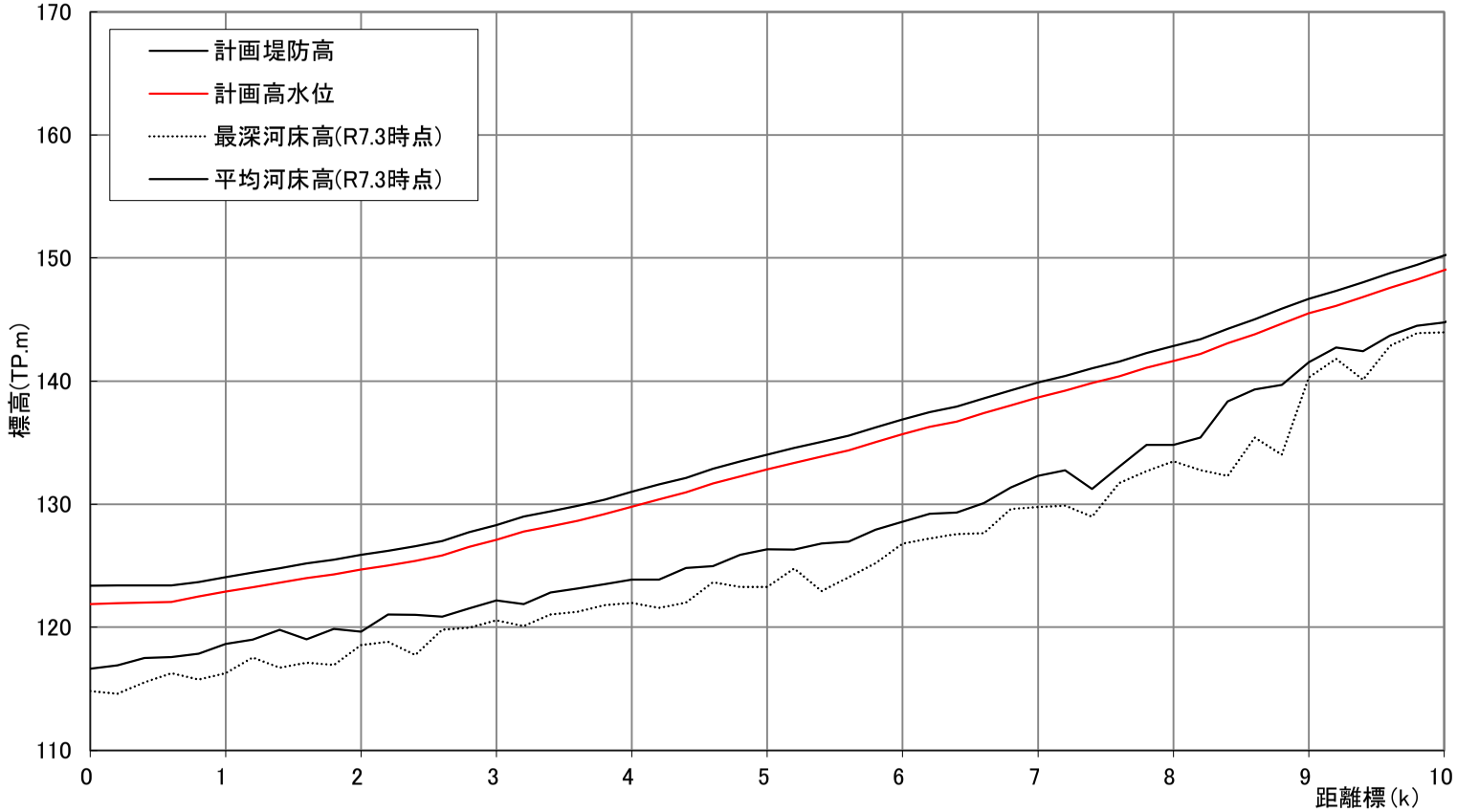

距離標（k）	計画堤防高（T.P.m）	計画高水位（T.P.m）
0.00	123.38	121.883
0.20	123.39	121.955
0.40	123.39	122.007
0.60	123.39	122.069
0.80	123.68	122.483
1.00	124.08	122.884
1.20	124.45	123.245
1.40	124.81	123.609
1.60	125.19	123.993
1.80	125.50	124.297
2.00	125.89	124.685
2.20	126.22	125.020
2.40	126.58	125.380
2.60	127.02	125.822
2.80	127.74	126.538
3.00	128.30	127.101
3.20	128.98	127.775
3.40	129.40	128.201
3.60	129.85	128.650
3.80	130.38	129.184
4.00	130.99	129.792
4.20	131.60	130.401
4.40	132.15	130.950
4.60	132.89	131.689
4.80	133.47	132.265
5.00	134.03	132.830
5.20	134.55	133.350
5.40	135.07	133.865
5.60	135.57	134.368
5.80	136.24	135.042
6.00	136.89	135.686
6.20	137.48	136.276
6.40	137.92	136.716
6.60	138.60	137.401
6.80	139.23	138.033
7.00	139.88	138.680
7.20	140.41	139.211
7.40	141.04	139.839
7.60	141.59	140.386
7.80	142.29	141.087
8.00	142.84	141.643
8.20	143.40	142.197
8.40	144.26	143.064
8.60	145.02	143.819
8.80	145.89	144.685
9.00	146.71	145.508
9.20	147.32	146.118
9.40	148.04	146.836
9.60	148.77	147.572
9.80	149.45	148.250
10.00	150.22	149.023

計画諸元表

雫石川（10.0k～11.4k）

雫石川　縦断図

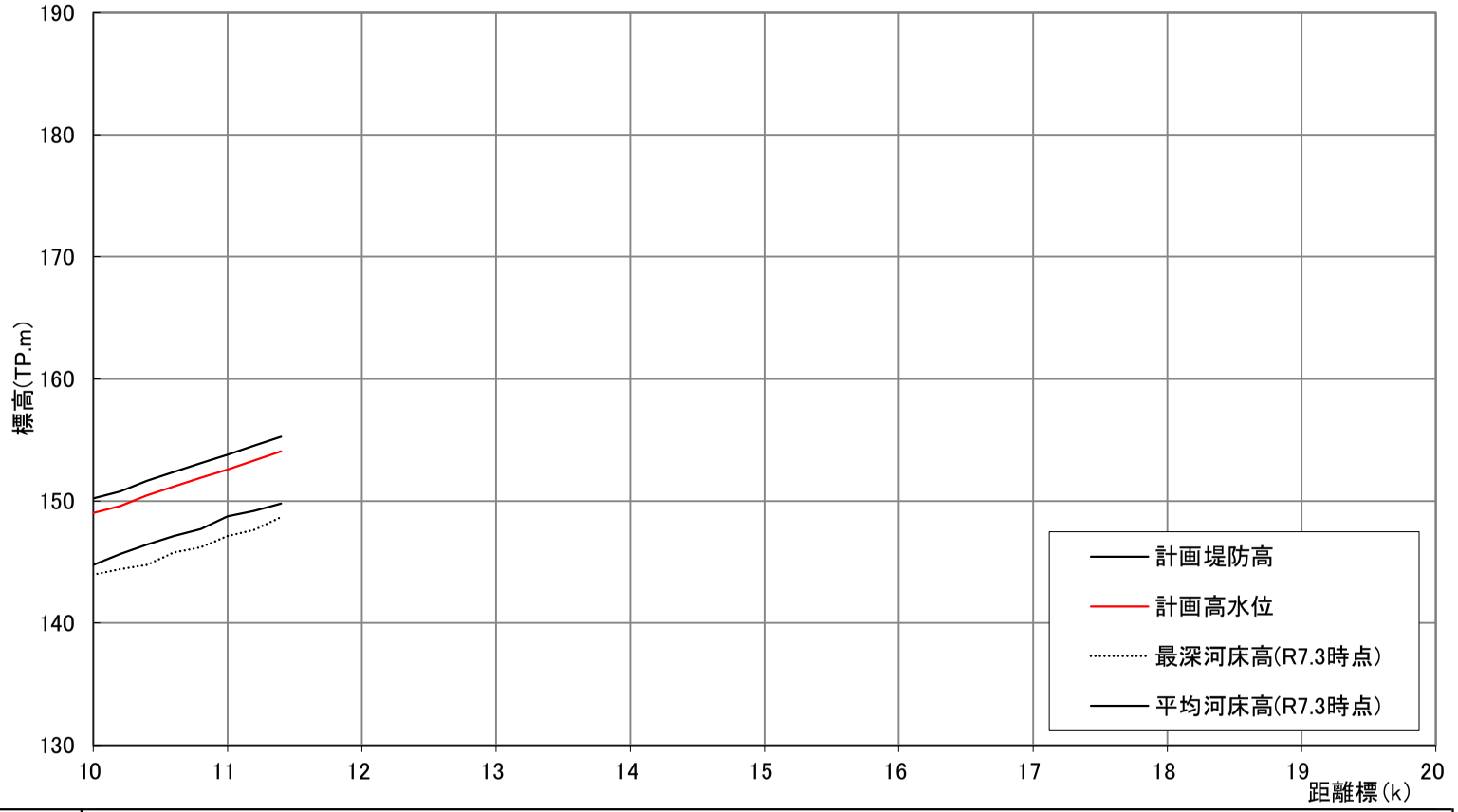

計画堤防高（T.P.m）	150.22	150.78	151.66	152.38	153.11	153.80	154.54	155.26	
計画高水位（T.P.m）	149.023	149.581	150.458	151.180	151.905	152.595	153.337	154.063	
距離標（k）	10.00	10.20	10.40	10.60	10.80	11.00	11.20	11.40	

計画諸元表

附　　図

【 中 津 川 】

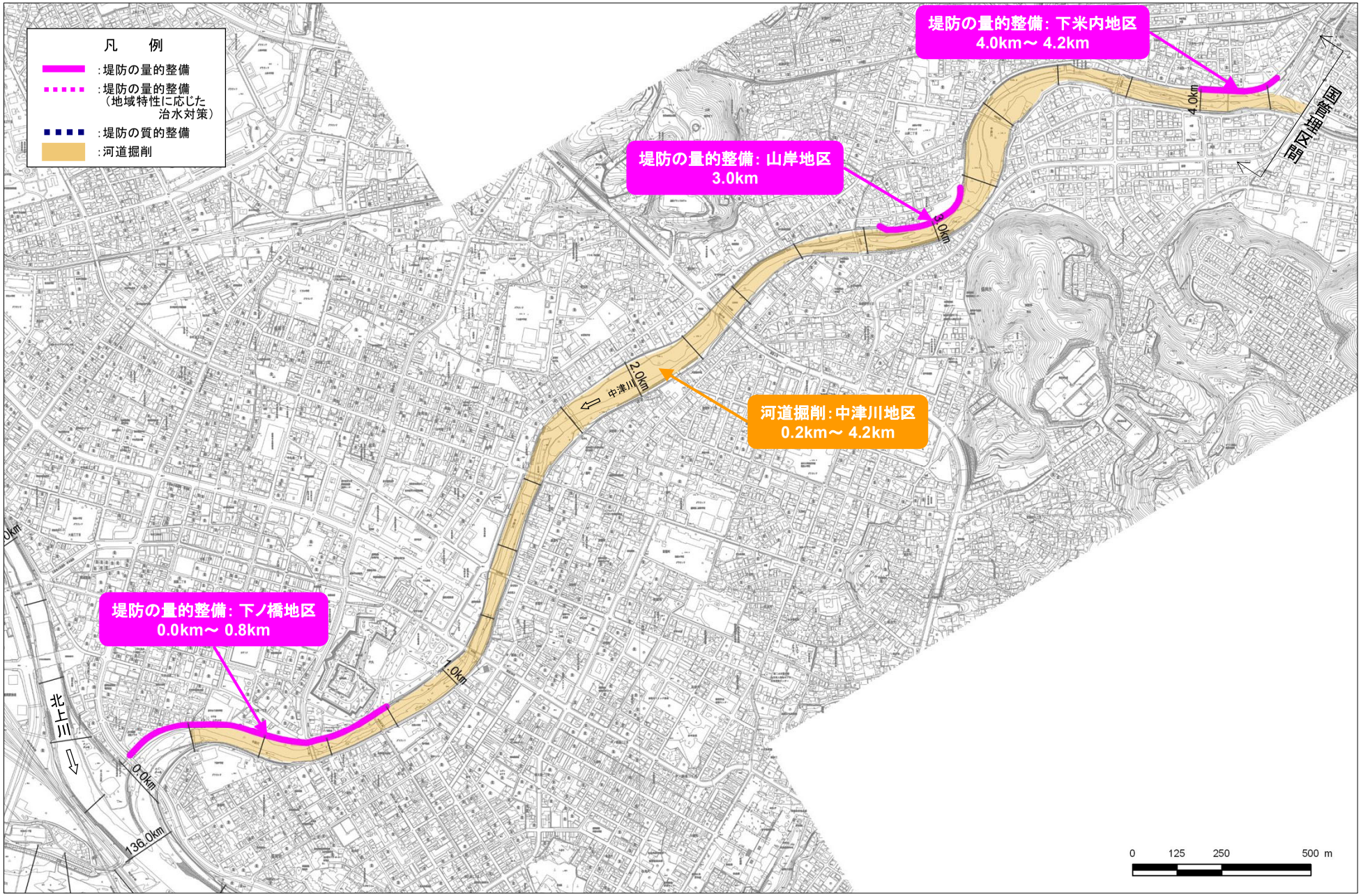

河川工事の施工箇所（支川中津川 0.0km～4.2km）

※実施位置等については、令和8年（2026年）度から概ね30年間での整備予定箇所であり、今後の状況の変化等により必要に応じて本表に示していない場所においても施工することがある。
※堤防の量的整備や質的整備、河道掘削には、関連する水門、樋門・樋管、橋梁等の新設・改築を含みます。

堤防断面形状図

中津川－1

特殊堤[0k/0～4k/2]

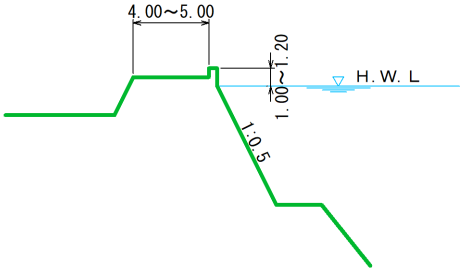

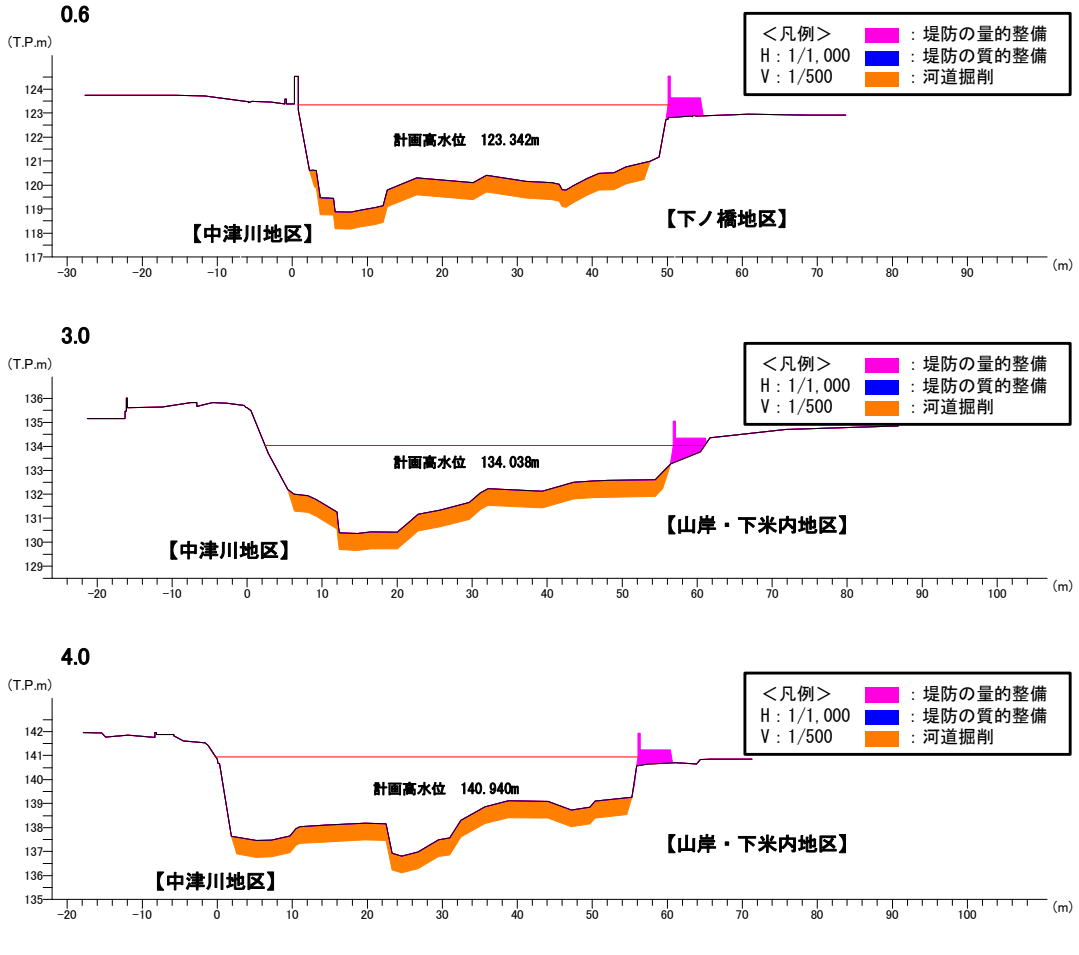

代表横断図（支川中津川 0.6km～4.0km）

※横断図は、上流から見た断面であり、左側が左岸、右側が右岸です。
※実施位置等については、令和 8 年（2026 年）度から概ね 30 年間での整備予定箇所であり、今後の状況の変化等により必要に応じて本表に示していない場所においても施工することがある。

中津川（0.0k～4.2k）

中津川　縦断図

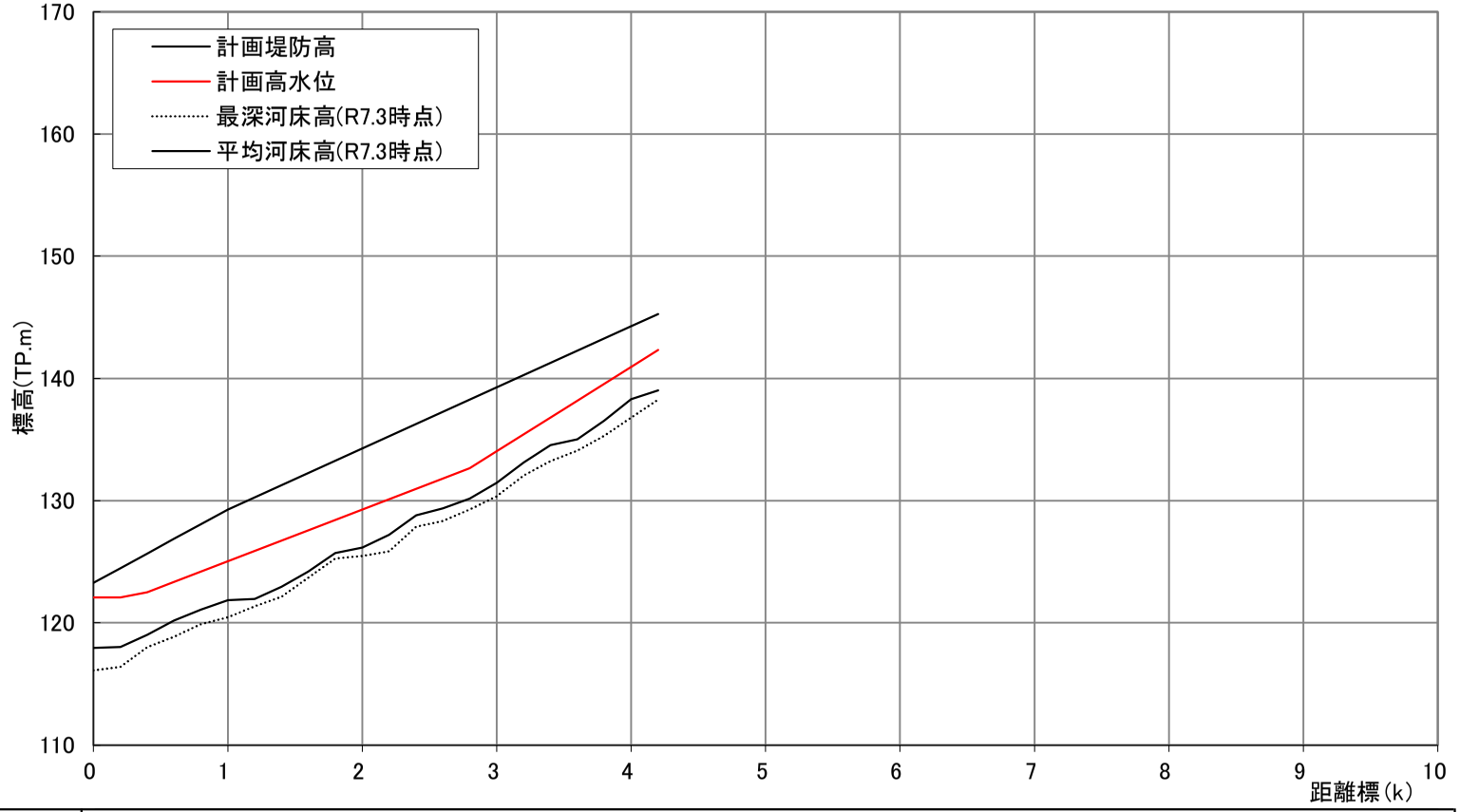

距離標 (k)	計画堤防高 (T.P.m)	計画高水位 (T.P.m)
0.00	123.27	122.072
0.20	124.47	122.072
0.40	125.67	122.495
0.60	126.87	123.342
0.80	128.07	124.188
1.00	129.27	125.035
1.20	130.27	125.882
1.40	131.27	126.729
1.60	132.27	127.575
1.80	133.27	128.423
2.00	134.27	129.269
2.20	135.27	130.116
2.40	136.27	130.962
2.60	137.27	131.810
2.80	138.27	132.656
3.00	139.27	134.038
3.20	140.27	135.418
3.40	141.27	136.799
3.60	142.27	138.179
3.80	143.27	139.560
4.00	144.27	140.940
4.20	145.27	142.321

計画諸元表