北上川水系河川整備計画

〔国管理区間〕

附　　図

※本附図は、北上川水系河川整備計画(国管理区間)について、河川基盤地図、河川横断測量図を基に整備箇所の範囲、断面形を具体的に示したものです。詳細な位置や構造等については、今後の詳細設計を経て決定しますので、最終的なものではありません。

－ 目　　次 －

北上川水系河川整備計画（国管理区間）施工箇所位置図 ---------- 附図　1
附図【参考資料】事業スケジュール ---------- 附図　2
附図【北上川】 ---------- 附図　5
附図【旧北上川】 ---------- 附図　86
附図【江合川】 ---------- 附図　99
附図【新江合川】 ---------- 附図 109
附図【砂鉄川】 ---------- 附図 113
附図【磐井川】 ---------- 附図 116
附図【猿ヶ石川】 ---------- 附図 119
附図【雫石川】 ---------- 附図 126
附図【中津川】 ---------- 附図 129

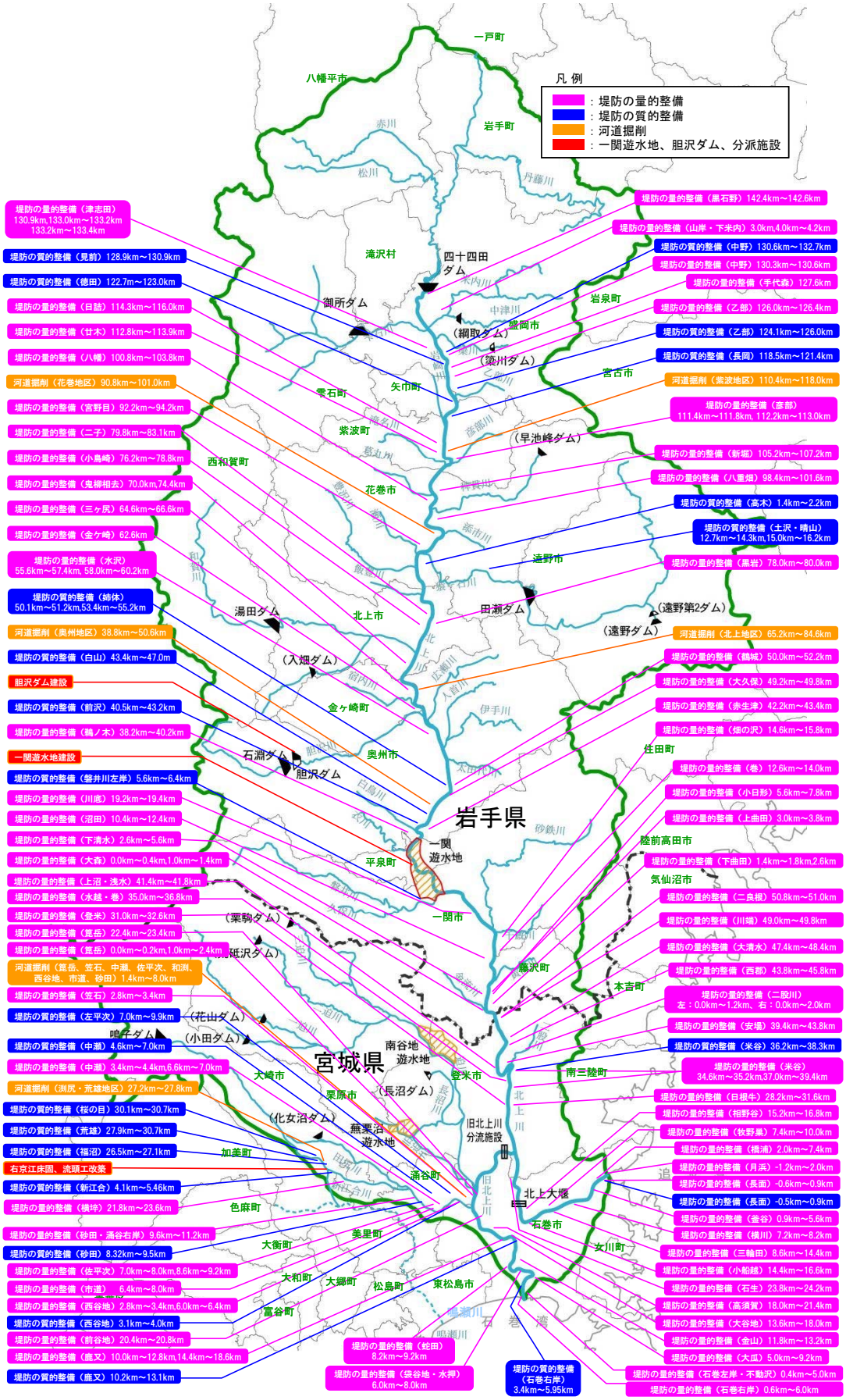

※堤防の量的整備や質的整備、河道掘削には、関連する水門、樋門・樋管、橋梁等の新設・改築を含みます。
※実施位置等については、今後の調査検討を経て決定するもので、予算状況や洪水被害の発生状況等により変更する可能性があり、最終的なものではありません。

北上川水系河川整備計画（国管理区間）施工箇所位置図

附図【参考資料】 事業スケジュール　北上川上流（1／2）



＜Ⅰ期:現在～10年後完了予定＞
- 胆沢ダム完成・一関遊水地事業の推進
- 平成14年・平成19年洪水における実績浸水箇所の堤防整備を優先（中流部・狭窄部）
- 河道掘削により段階的に流下能力を確保（堤防整備へ掘削土を利用）

＜Ⅱ期:10年後～20年後完了予定＞
- 一関遊水地の完成
- 昭和22年洪水の浸水想定箇所の堤防整備を推進
- 河道掘削により段階的に流下能力を確保（堤防整備へ掘削土を利用）

＜Ⅲ期:20年後～30年後完了予定＞
- 昭和22年洪水の浸水想定箇所の堤防整備を完了
- 堤防の質的強化対策を実施
- 河道掘削により流下能力を確保（堤防整備・堤防質的強化等へ掘削土を利用）



①現在～10年後に完了予定の事業
②10年後～20年後に完了予定の事業
③20年後～30年後に完了予定の事業

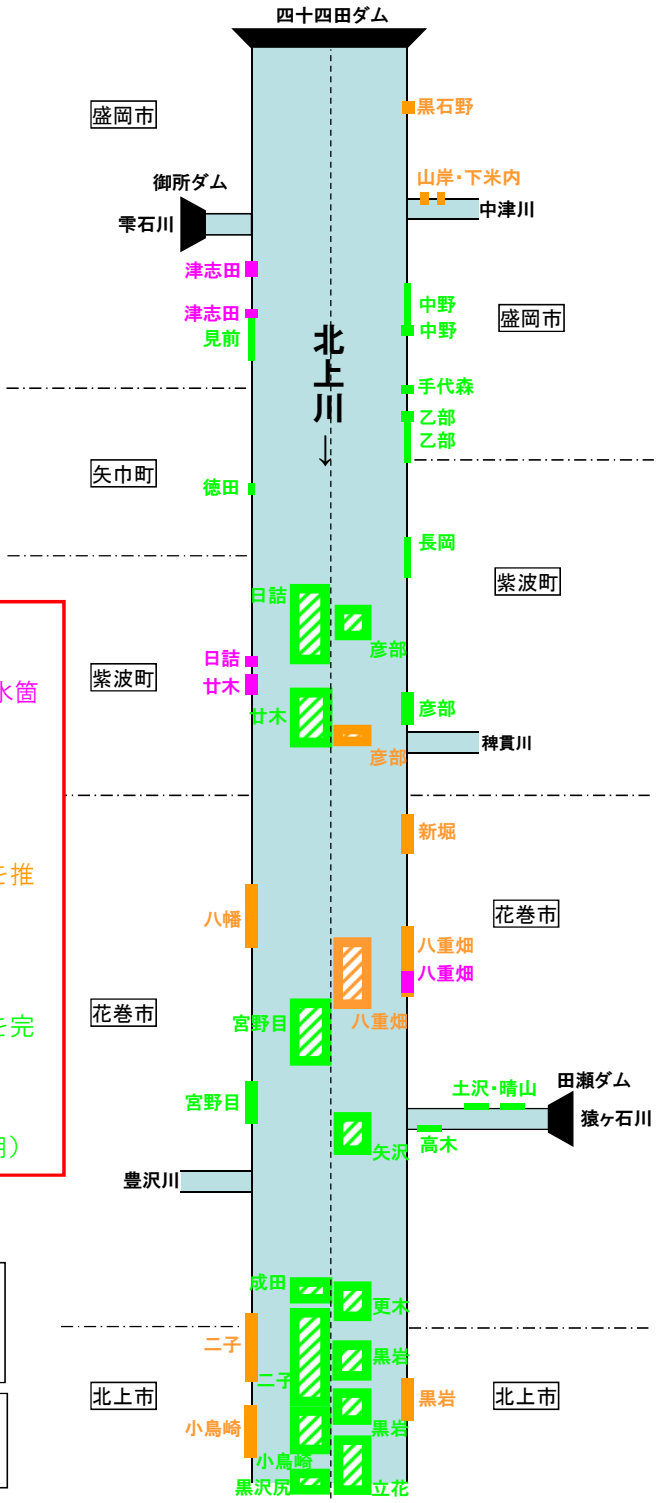

※図に示す事業実施後には、昭和22年9月洪水と同規模の洪水に対して、外水氾濫による家屋の浸水被害が全川で解消されます。
※堤防の量的整備や質的整備、河道掘削には、関連する水門、樋門・樋管、橋梁等の新設・改築を含みます。
※実施位置・実施時期等については今後の調査検討を経て決定するもので予算状況や洪水被害の発生状況等により変更する可能性があり、最終的なものではありません。

附図【参考資料】 事業スケジュール　北上川上流（2／2）

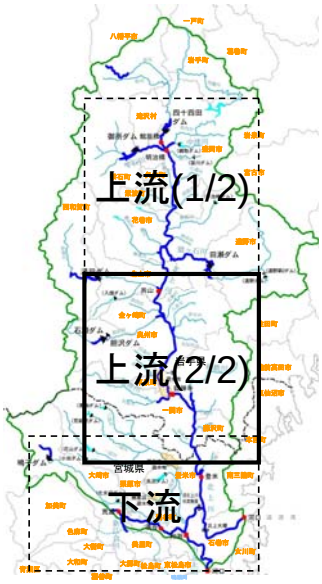

＜Ⅰ期：現在～10年後完了予定＞
- 胆沢ダム完成・一関遊水地事業の推進
- 平成14年・平成19年洪水における実績浸水箇所の堤防整備を優先（中流部・狭窄部）
- 河道掘削により段階的に流下能力を確保（堤防整備へ掘削土を利用）

＜Ⅱ期：10年後～20年後完了予定＞
- 一関遊水地の完成
- 昭和22年洪水の浸水想定箇所の堤防整備を推進
- 河道掘削により段階的に流下能力を確保（堤防整備へ掘削土を利用）

＜Ⅲ期：20年後～30年後完了予定＞
- 昭和22年洪水の浸水想定箇所の堤防整備を完了
- 堤防の質的強化対策を実施
- 河道掘削により流下能力を確保（堤防整備・堤防質的強化等へ掘削土を利用）



①現在～10年後に完了予定の事業
②10年後～20年後に完了予定の事業
③20年後～30年後に完了予定の事業

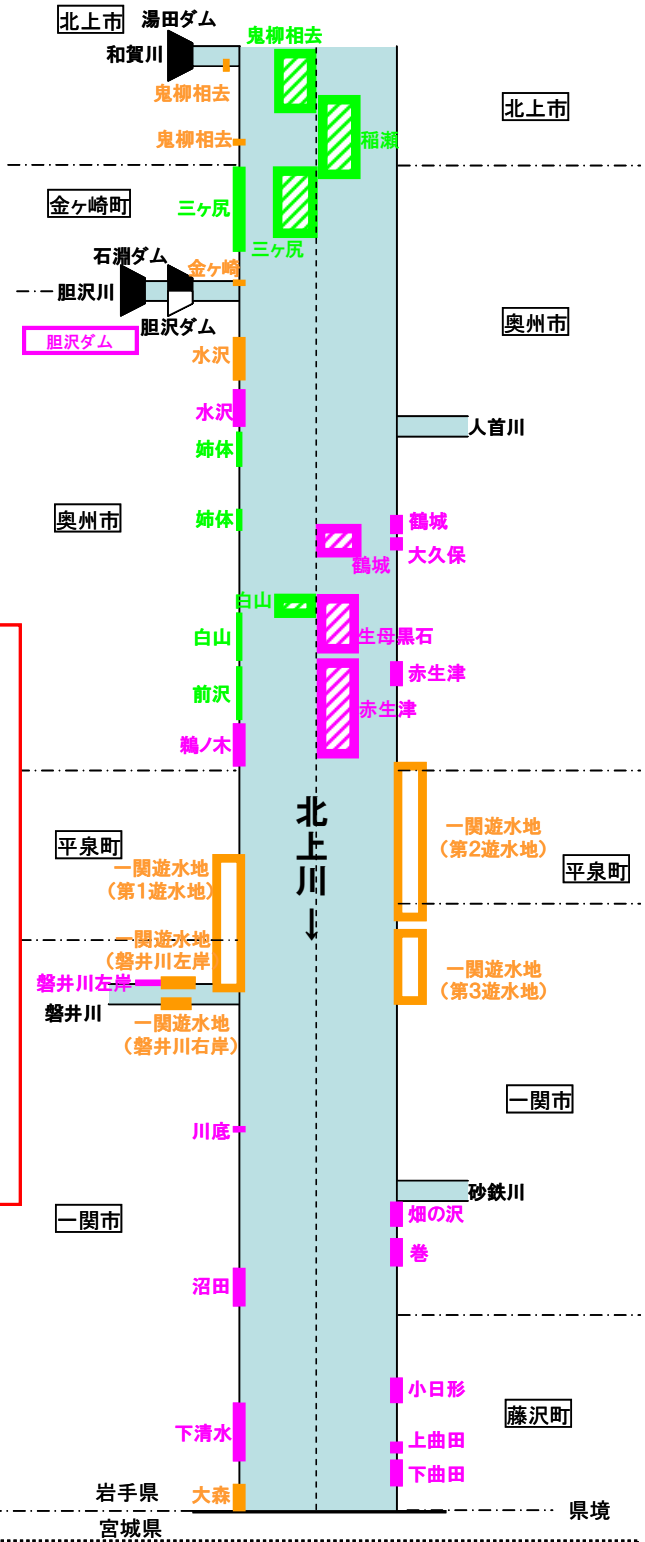

※図に示す事業実施後には、昭和22年9月洪水と同規模の洪水に対して、外水氾濫による家屋の浸水被害が全川で解消されます。
※堤防の量的整備や質的整備、河道掘削には、関連する水門、樋門・樋管、橋梁等の新設・改築を含みます。
※実施位置・実施時期等については今後の調査検討を経て決定するもので予算状況や洪水被害の発生状況等により変更する可能性があり、最終的なものではありません。

附図【参考資料】 事業スケジュール　北上川下流

※図に示す事業実施後には、昭和22年9月洪水と同規模の洪水に対して、外水氾濫による家屋の浸水被害が全川で解消されます。
※堤防の量的整備や質的整備、河道掘削には、関連する水門、樋門・樋管、橋梁等の新設・改築を含みます。
※実施位置・実施時期等については今後の調査検討を経て決定するもので予算状況や洪水被害の発生状況等により変更する可能性があり、最終的なものではありません。

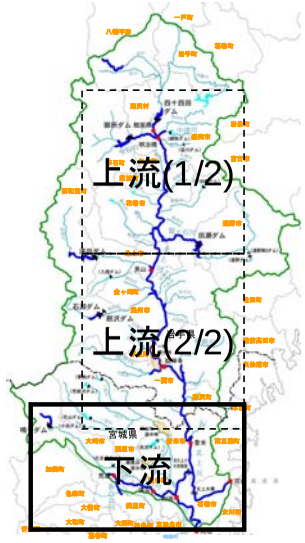

【北上川】
・分流施設より下流の堤防整備(完成堤防化)を災害復旧等と併せて優先的に実施
・順次上流側の堤防整備(完成堤防化)を実施
【旧北上川】
・河口部高潮区間について、まちづくりと一体となった堤防整備を災害復旧等と併せて実施
・順次上流側の堤防整備(完成堤防化)を実施
【江合川】
・下流部の河道掘削を実施
・順次堤防整備(完成堤防化)を実施
・上流部の河道掘削を実施
・右京江床固工、流頭工の改築を実施

①現在～10年後に完了予定の事業
②10年後～20年後に完了予定の事業
③20年後～30年後に完了予定の事業

堤防の量的整備
堤防の質的整備
河道掘削

岩手県
県境
宮城県

江合川

①江合川下流部の河道掘削
（1.4k～8.0kの区間）
②中瀬、佐平次、西谷地地区の堤防整備
②横埣地区の堤防整備
③市道、砂田、涌谷右岸地区の堤防整備
③江合川上流部の河道掘削(27.2k～27.8k)
③右京江床固、流頭工の改築

旧北上川

①石巻左岸、石巻右岸、不動沢、袋谷地、大瓜、水押、蛇田の堤防整備
②前谷地地区の堤防整備
②鹿又地区の一部堤防整備
③金山、大谷地、高須賀、鹿又、篦岳地区の堤防整備

北上川

①日根牛地区の一部堤防整備
①大清水、嵯峨立地区の輪中堤等整備
①月浜、長面、橋浦、釜谷、横川、牧野巣地区の堤防整備

②日根牛地区の堤防整備
②米谷、登米、水越、巻地区の堤防整備
②相野谷、三輪田、小船越、石生の各地区堤防整備
③安場、西郡、上沼・浅水地区の堤防整備

大崎市　荒雄　右京江床固　美里町　涌谷　涌谷町　登米市　登米　北上川→　旧北上川分流施設　登米市
桜の目、測所　荒雄、福沼　横埣　江合川→　佐平次、中瀬、篦岳　涌谷右岸、砂田、前谷地、西谷地　旧北上川→　篦岳　高須賀、大谷地、金山　和渕　石生　嵯峨立、大清水　上沼・浅水巻、水越、登米　日根牛　日根牛
大崎市　流頭工　新江合　新江合川→　美里町　涌谷町　前谷地　鹿又　蛇田水押　石巻右岸　大瓜　石巻左岸　不動沢　袋谷地　石巻市　石巻市　小船越、三輪田横川、釜谷、長面　相野谷　牧野巣、橋浦、月浜　石巻市

附図－4

附　　図

【　北　上　川　】

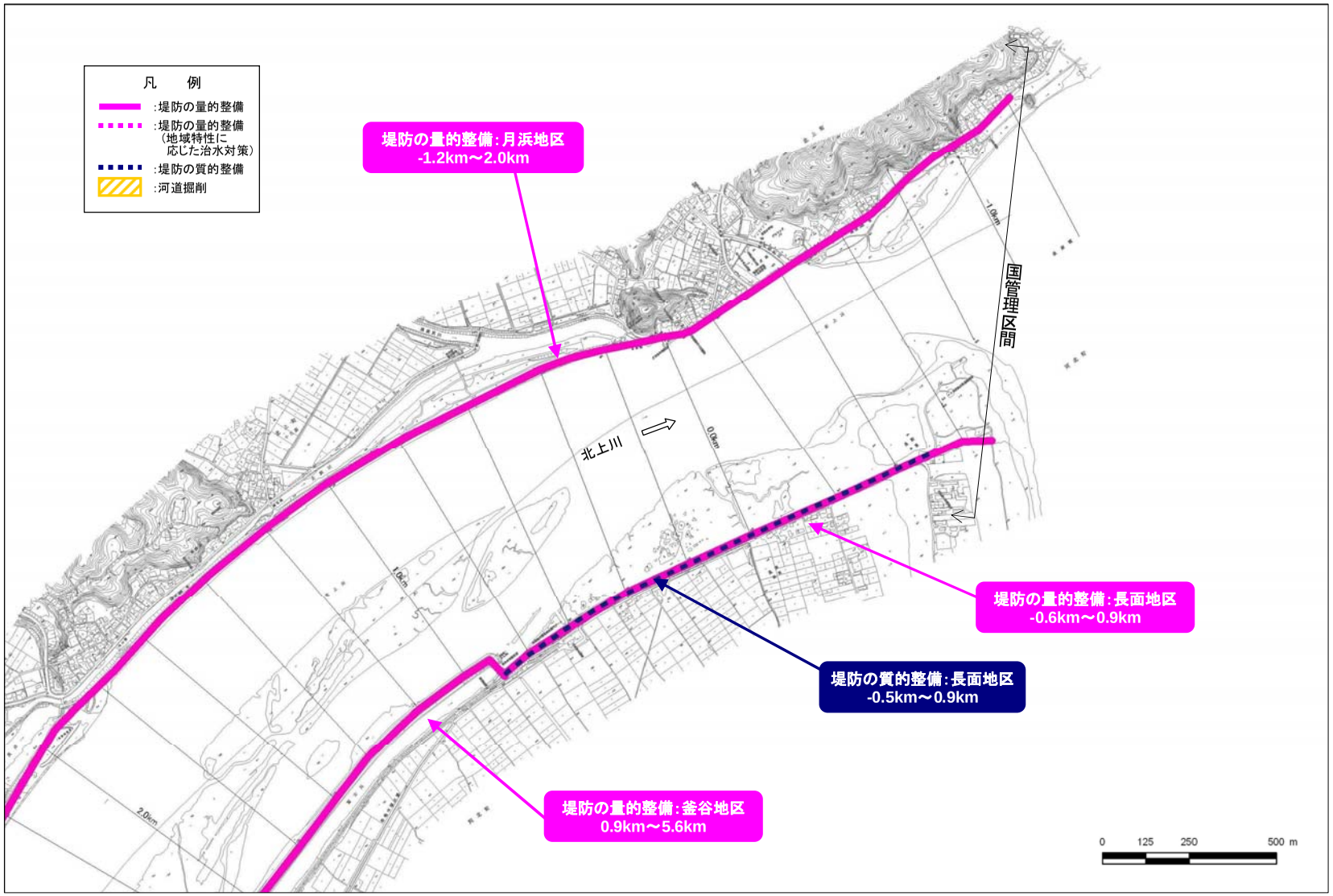

河川工事の施工箇所（河口から −1.2km～2.0km）

※実施位置等については、今後の調査検討を経て決定するもので、予算状況や洪水被害の発生状況等により変更する可能性があり、最終的なものではありません。
※堤防の量的整備や質的整備、河道掘削には、関連する水門、樋門・樋管、橋梁等の新設・改築を含みます。

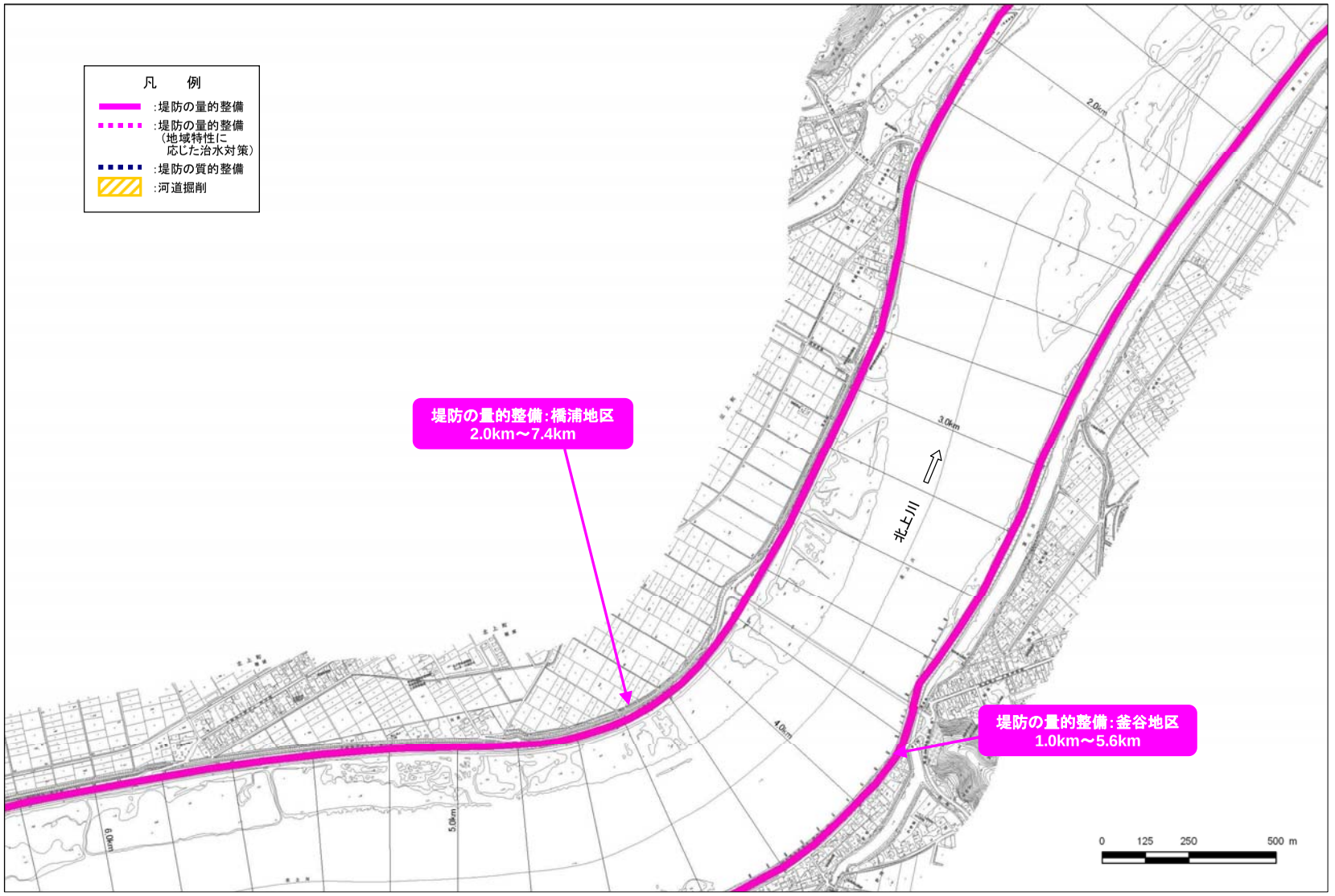

河川工事の施工箇所（河口から 2.0km～4.4km）

※実施位置等については、今後の調査検討を経て決定するもので、予算状況や洪水被害の発生状況等により変更する可能性があり、最終的なものではありません。
※堤防の量的整備や質的整備、河道掘削には、関連する水門、樋門・樋管、橋梁等の新設・改築を含みます。

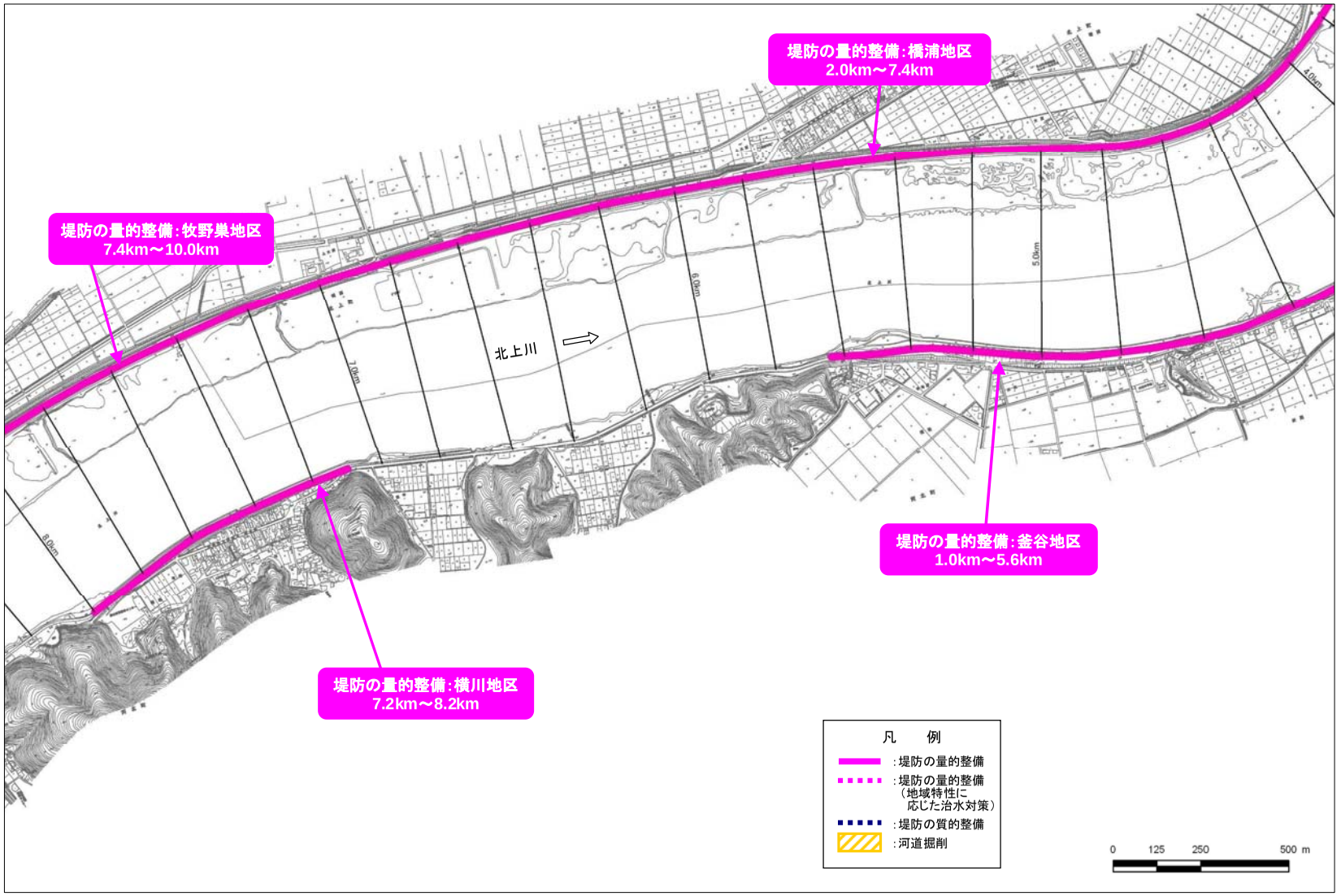

河川工事の施工箇所（河口から 4.4km～8.0km）

※実施位置等については、今後の調査検討を経て決定するもので、予算状況や洪水被害の発生状況等により変更する可能性があり、最終的なものではありません。
※堤防の量的整備や質的整備、河道掘削には、関連する水門、樋門・樋管、橋梁等の新設・改築を含みます。

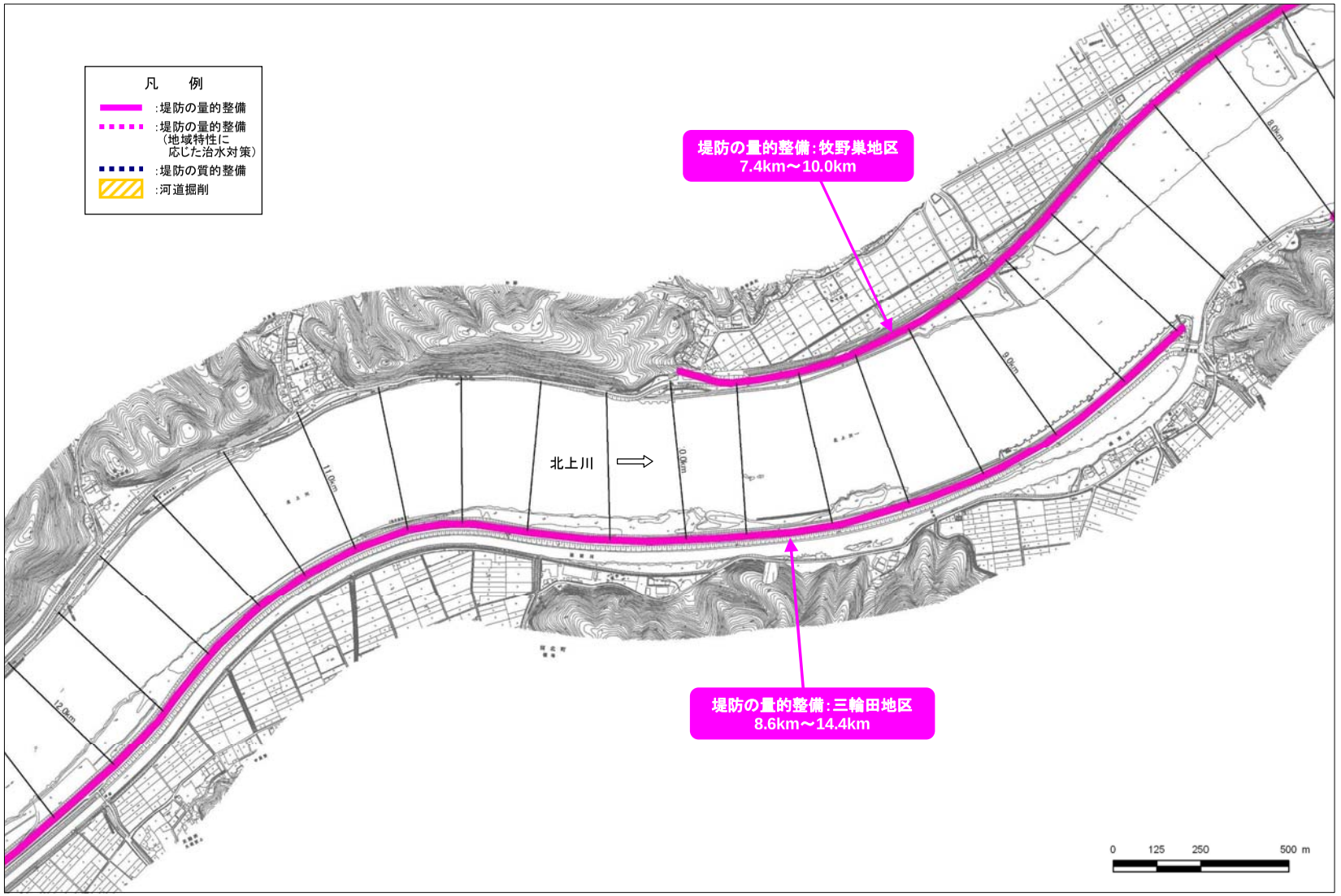

河川工事の施工箇所（河口から 8.0km～12.2km）

※実施位置等については、今後の調査検討を経て決定するもので、予算状況や洪水被害の発生状況等により変更する可能性があり、最終的なものではありません。
※堤防の量的整備や質的整備、河道掘削には、関連する水門、樋門・樋管、橋梁等の新設・改築を含みます。

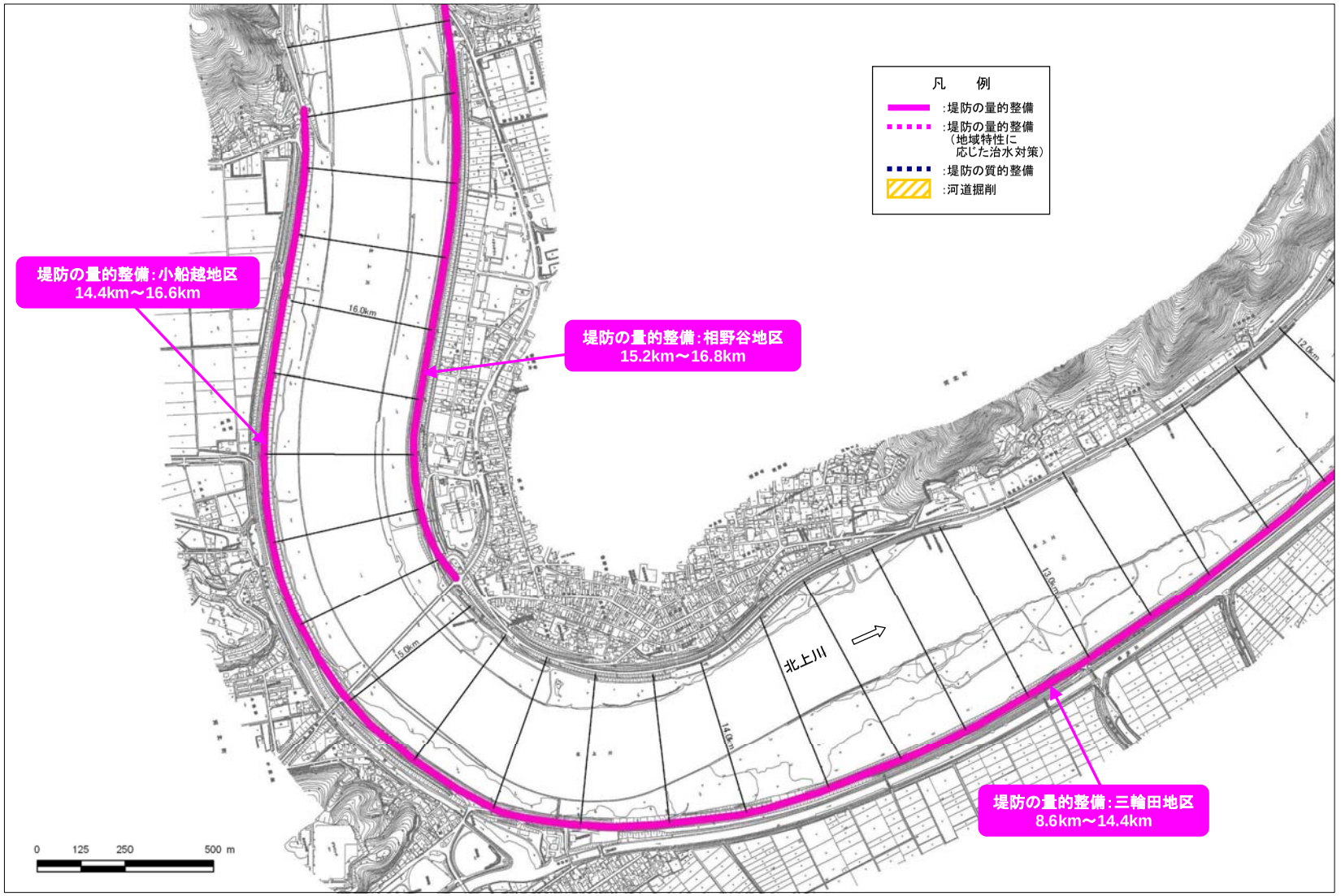

河川工事の施工箇所（河口から 12.2km～16.8km）

※実施位置等については、今後の調査検討を経て決定するもので、予算状況や洪水被害の発生状況等により変更する可能性があり、最終的なものではありません。
※堤防の量的整備や質的整備、河道掘削には、関連する水門、樋門・樋管、橋梁等の新設・改築を含みます。

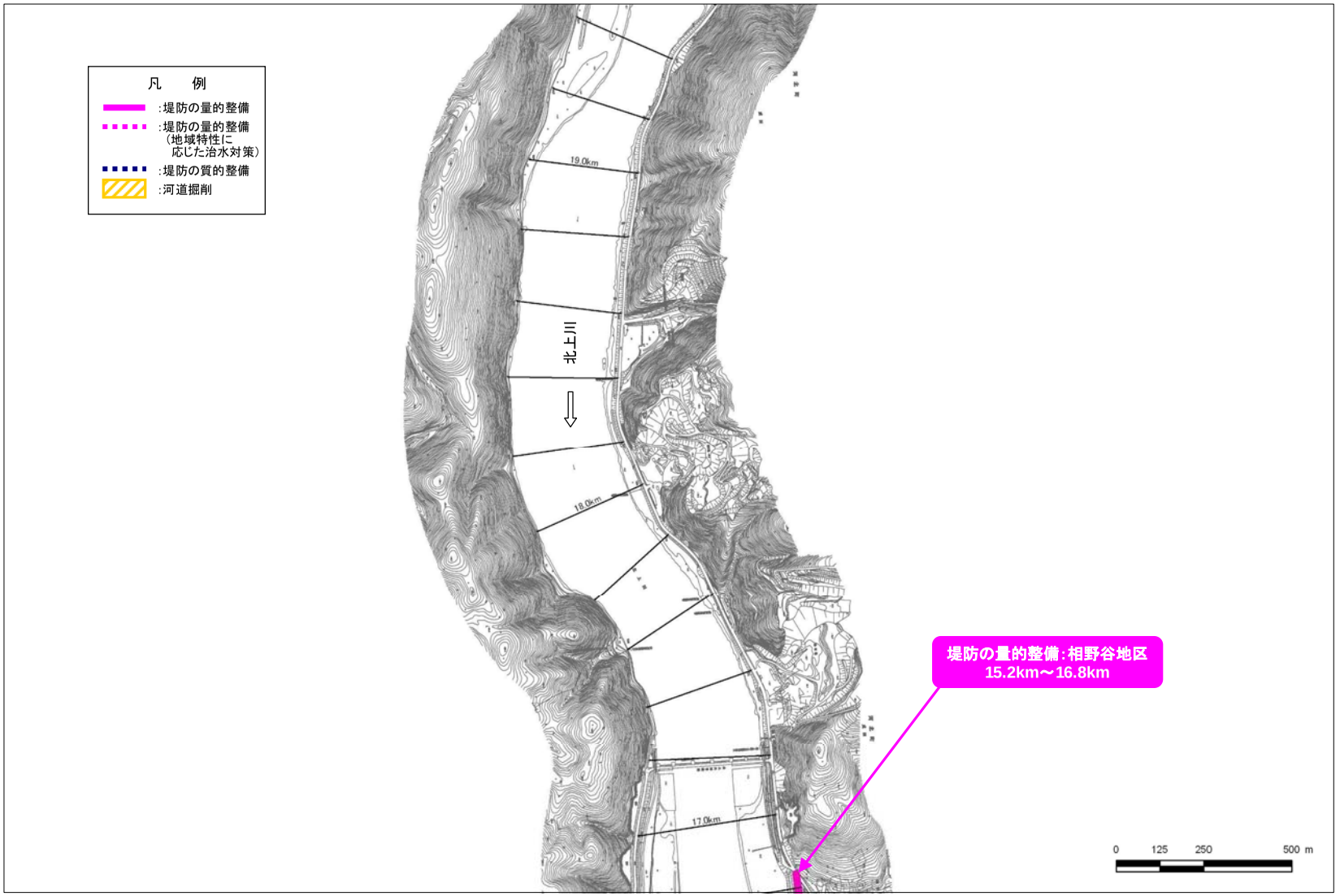

河川工事の施工箇所（河口から 16.8km～19.4km）

※実施位置等については、今後の調査検討を経て決定するもので、予算状況や洪水被害の発生状況等により変更する可能性があり、最終的なものではありません。
※堤防の量的整備や質的整備、河道掘削には、関連する水門、樋門・樋管、橋梁等の新設・改築を含みます。

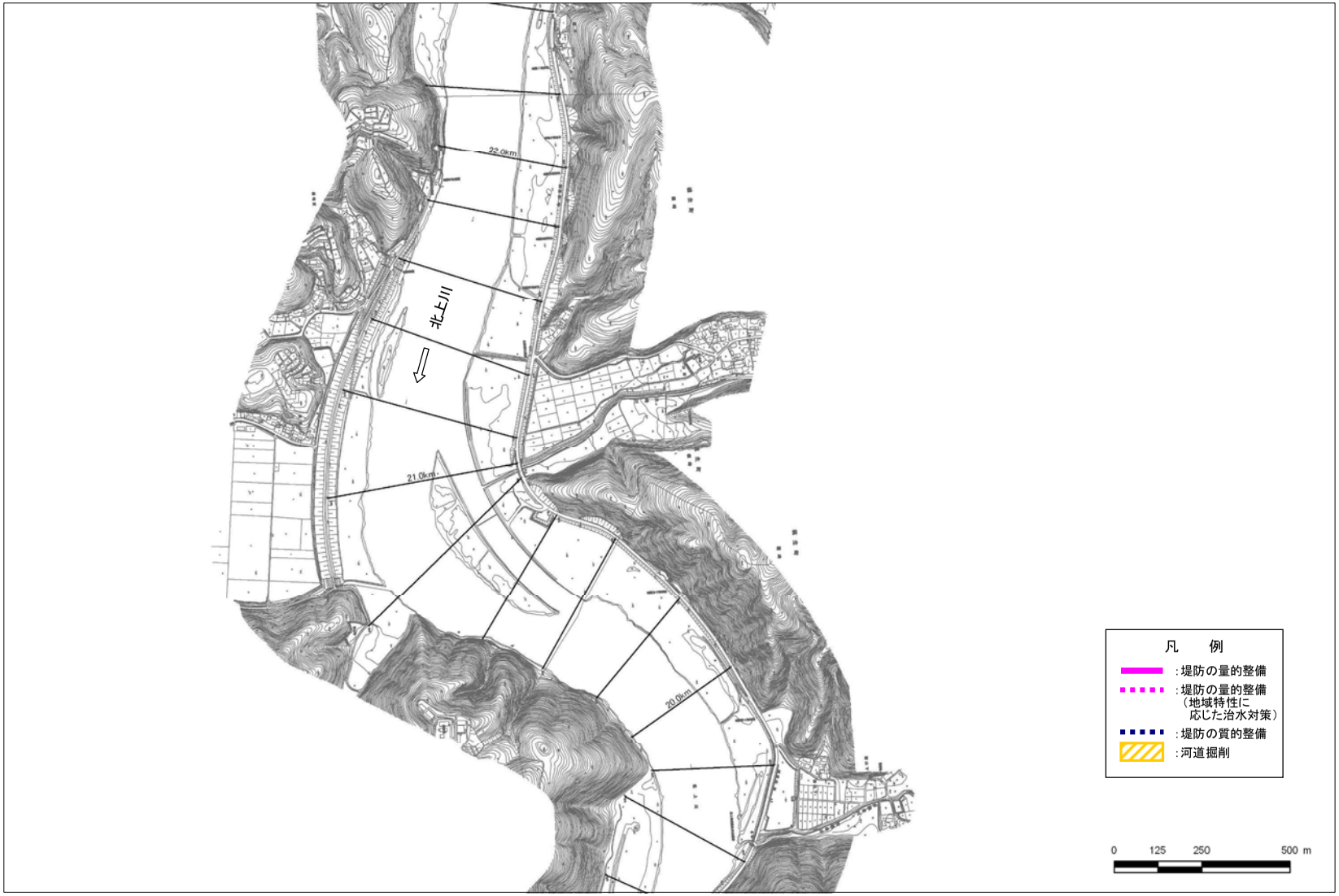

河川工事の施工箇所（河口から 19.4km～22.4km）

※実施位置等については、今後の調査検討を経て決定するもので、予算状況や洪水被害の発生状況等により変更する可能性があり、最終的なものではありません。
※堤防の量的整備や質的整備、河道掘削には、関連する水門、樋門・樋管、橋梁等の新設・改築を含みます。

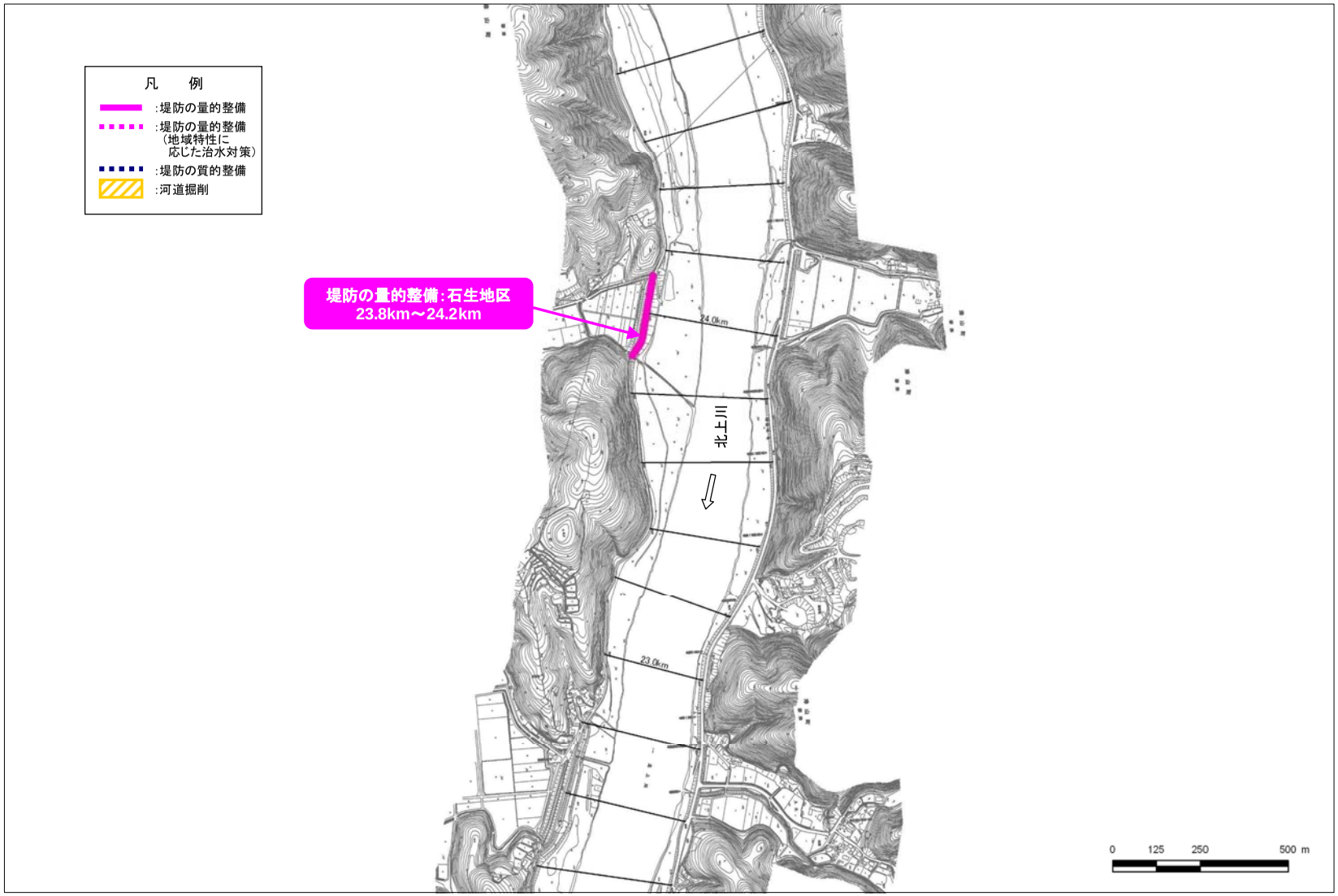

河川工事の施工箇所（河口から 22.4km～24.8km）

※実施位置等については、今後の調査検討を経て決定するもので、予算状況や洪水被害の発生状況等により変更する可能性があり、最終的なものではありません。
※堤防の量的整備や質的整備、河道掘削には、関連する水門、樋門・樋管、橋梁等の新設・改築を含みます。

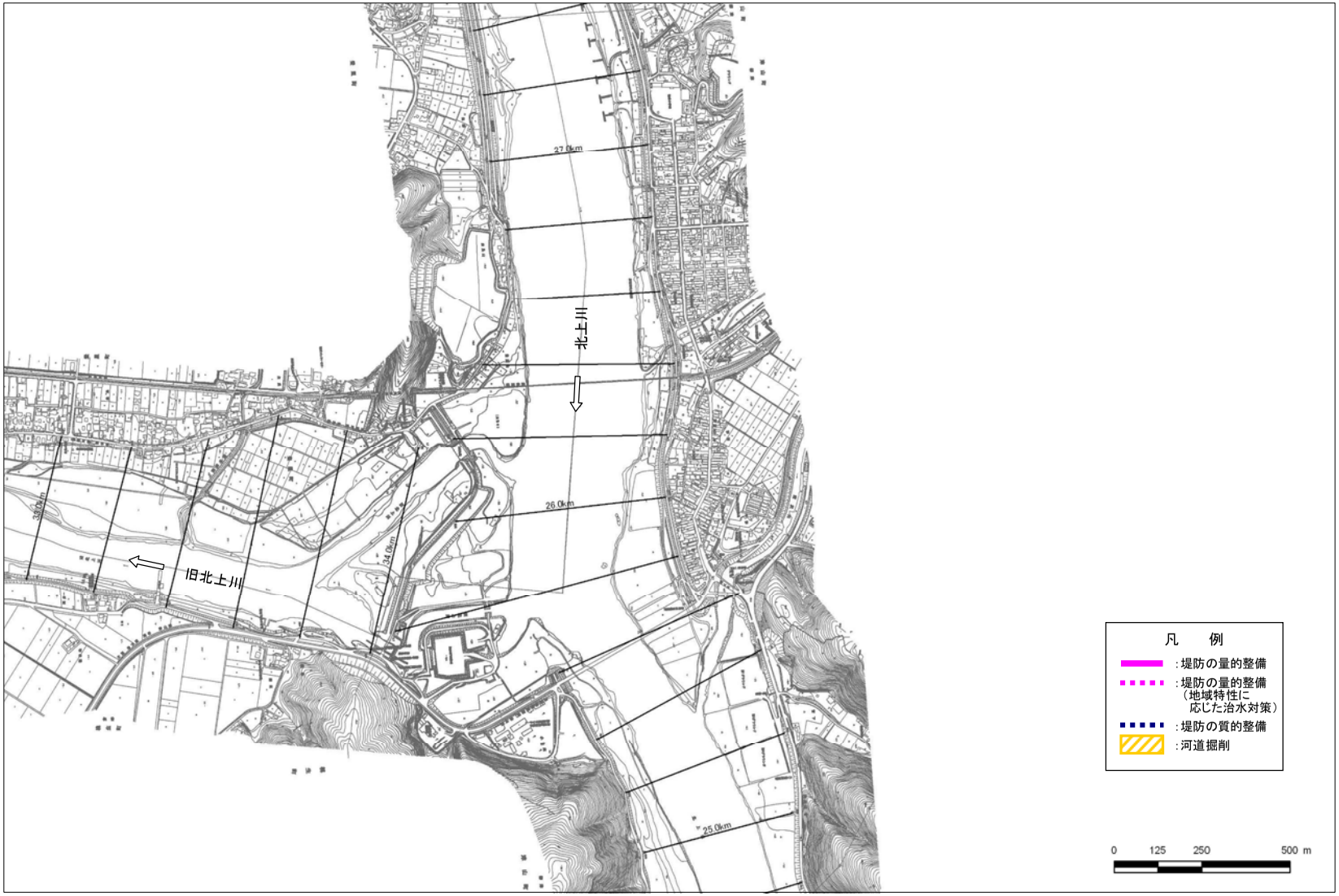

河川工事の施工箇所（河口から 24.8km～27.4km）

※実施位置等については、今後の調査検討を経て決定するもので、予算状況や洪水被害の発生状況等により変更する可能性があり、最終的なものではありません。
※堤防の量的整備や質的整備、河道掘削には、関連する水門、樋門・樋管、橋梁等の新設・改築を含みます。



河川工事の施工箇所（河口から 27.4km～30.0km）

※実施位置等については、今後の調査検討を経て決定するもので、予算状況や洪水被害の発生状況等により変更する可能性があり、最終的なものではありません。
※堤防の量的整備や質的整備、河道掘削には、関連する水門、樋門・樋管、橋梁等の新設・改築を含みます。

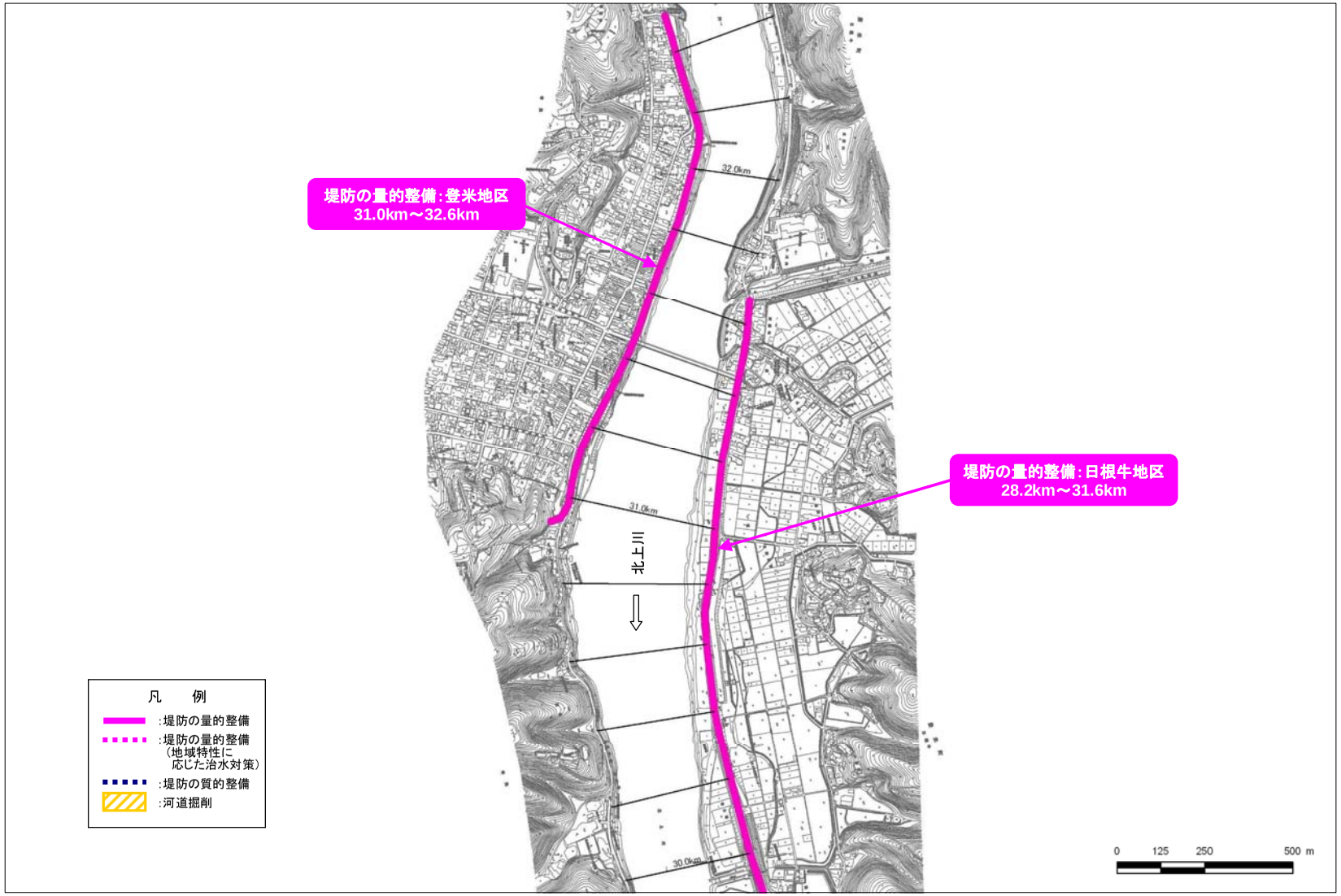

河川工事の施工箇所（河口から 30.0km～32.4km）

※実施位置等については、今後の調査検討を経て決定するもので、予算状況や洪水被害の発生状況等により変更する可能性があり、最終的なものではありません。
※堤防の量的整備や質的整備、河道掘削には、関連する水門、樋門・樋管、橋梁等の新設・改築を含みます。

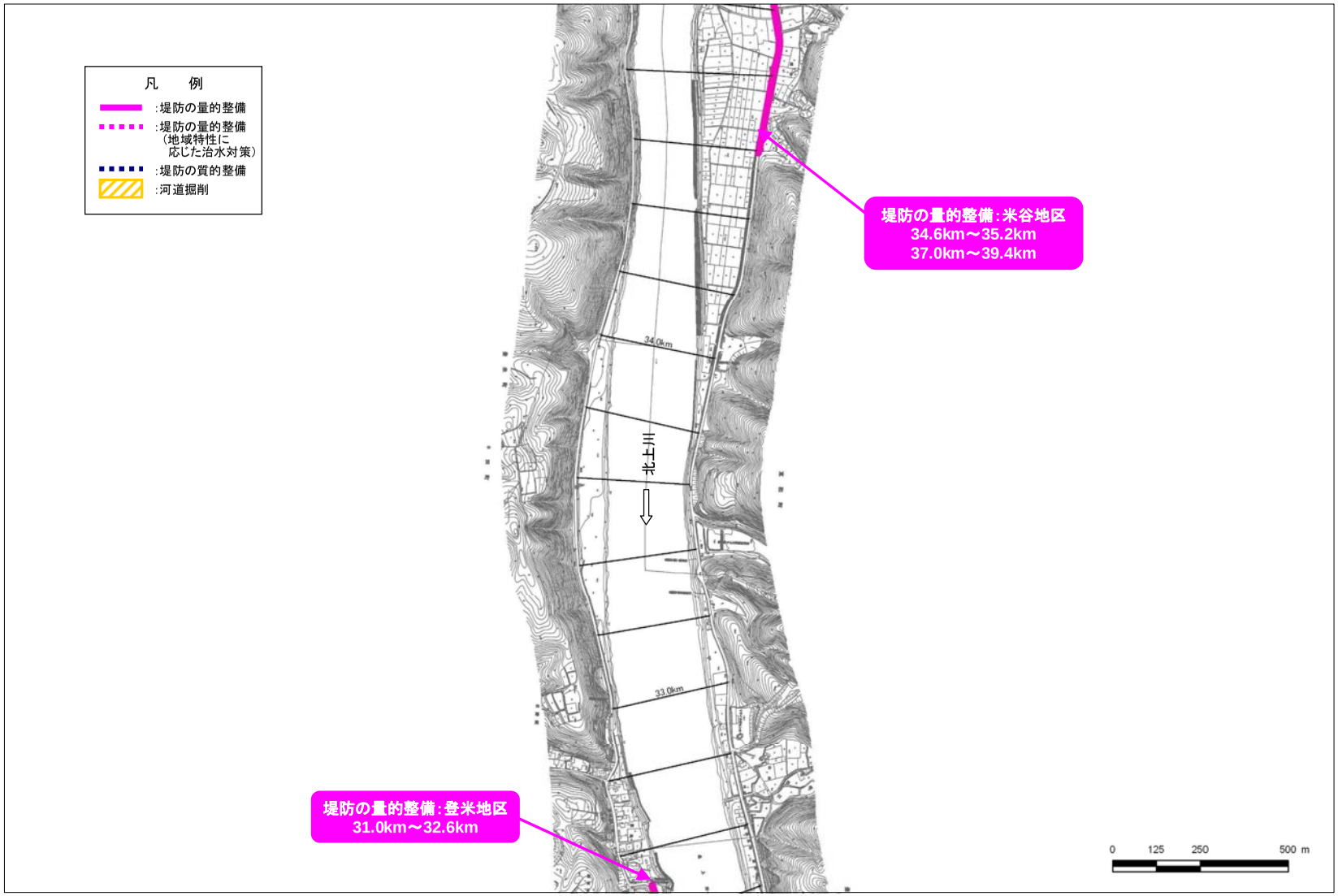

河川工事の施工箇所（河口から 32.4km～35.0km）

※実施位置等については、今後の調査検討を経て決定するもので、予算状況や洪水被害の発生状況等により変更する可能性があり、最終的なものではありません。
※堤防の量的整備や質的整備、河道掘削には、関連する水門、樋門・樋管、橋梁等の新設・改築を含みます。

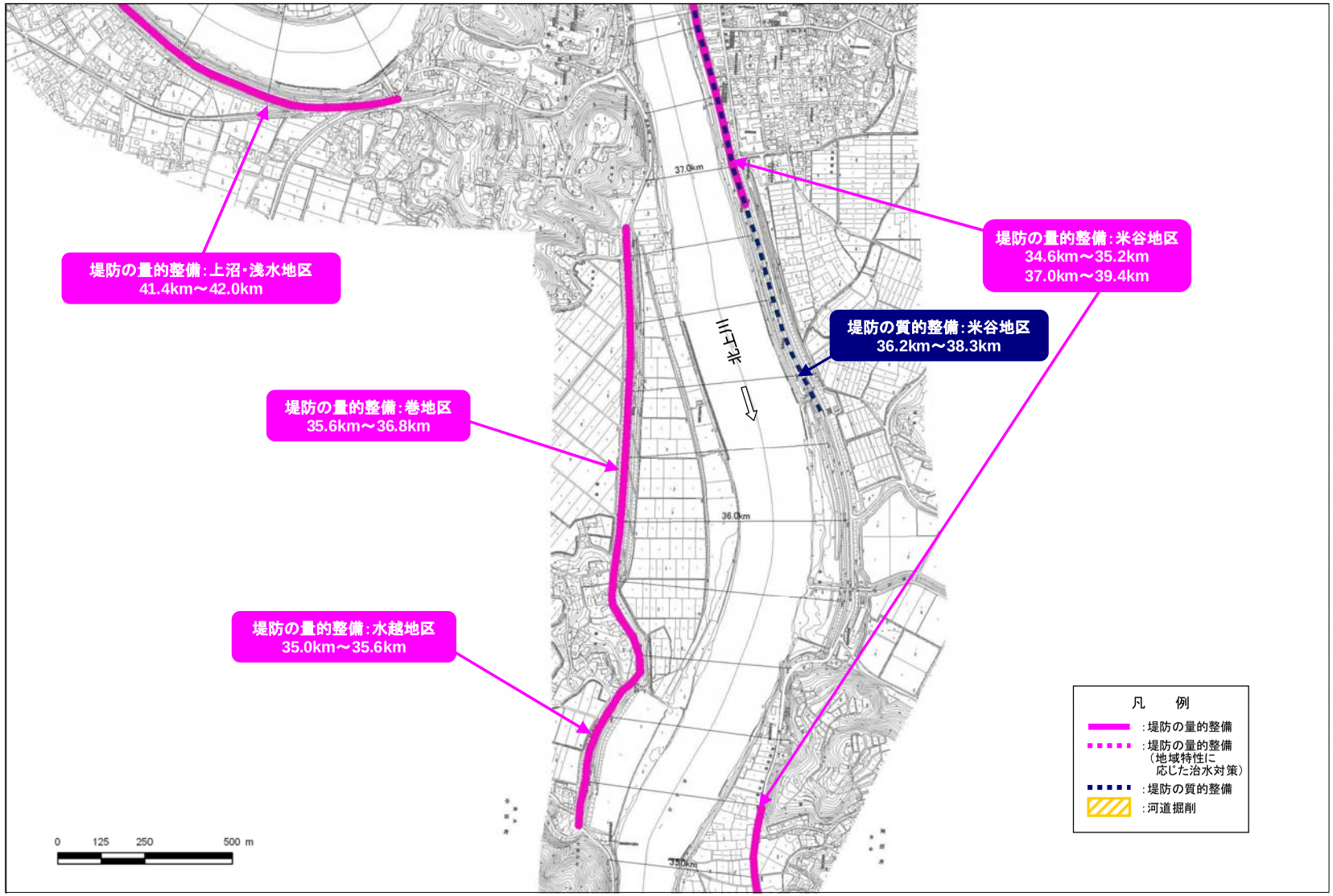

河川工事の施工箇所（河口から 35.0km～37.4km）

※実施位置等については、今後の調査検討を経て決定するもので、予算状況や洪水被害の発生状況等により変更する可能性があり、最終的なものではありません。
※堤防の量的整備や質的整備、河道掘削には、関連する水門、樋門・樋管、橋梁等の新設・改築を含みます。

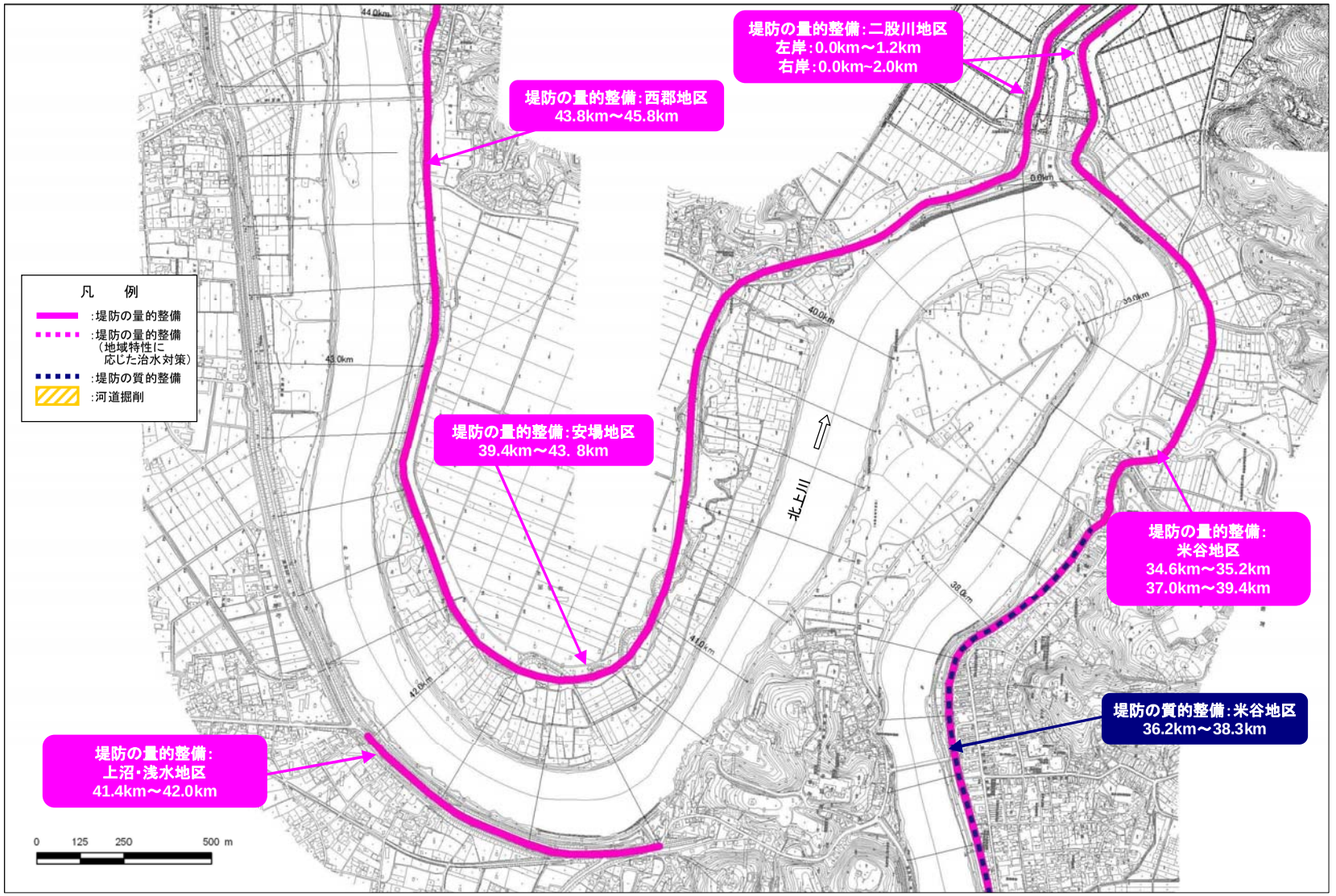

河川工事の施工箇所（河口から 37.2km～44.0km）

※実施位置等については、今後の調査検討を経て決定するもので、予算状況や洪水被害の発生状況等により変更する可能性があり、最終的なものではありません。
※堤防の量的整備や質的整備、河道掘削には、関連する水門、樋門・樋管、橋梁等の新設・改築を含みます。

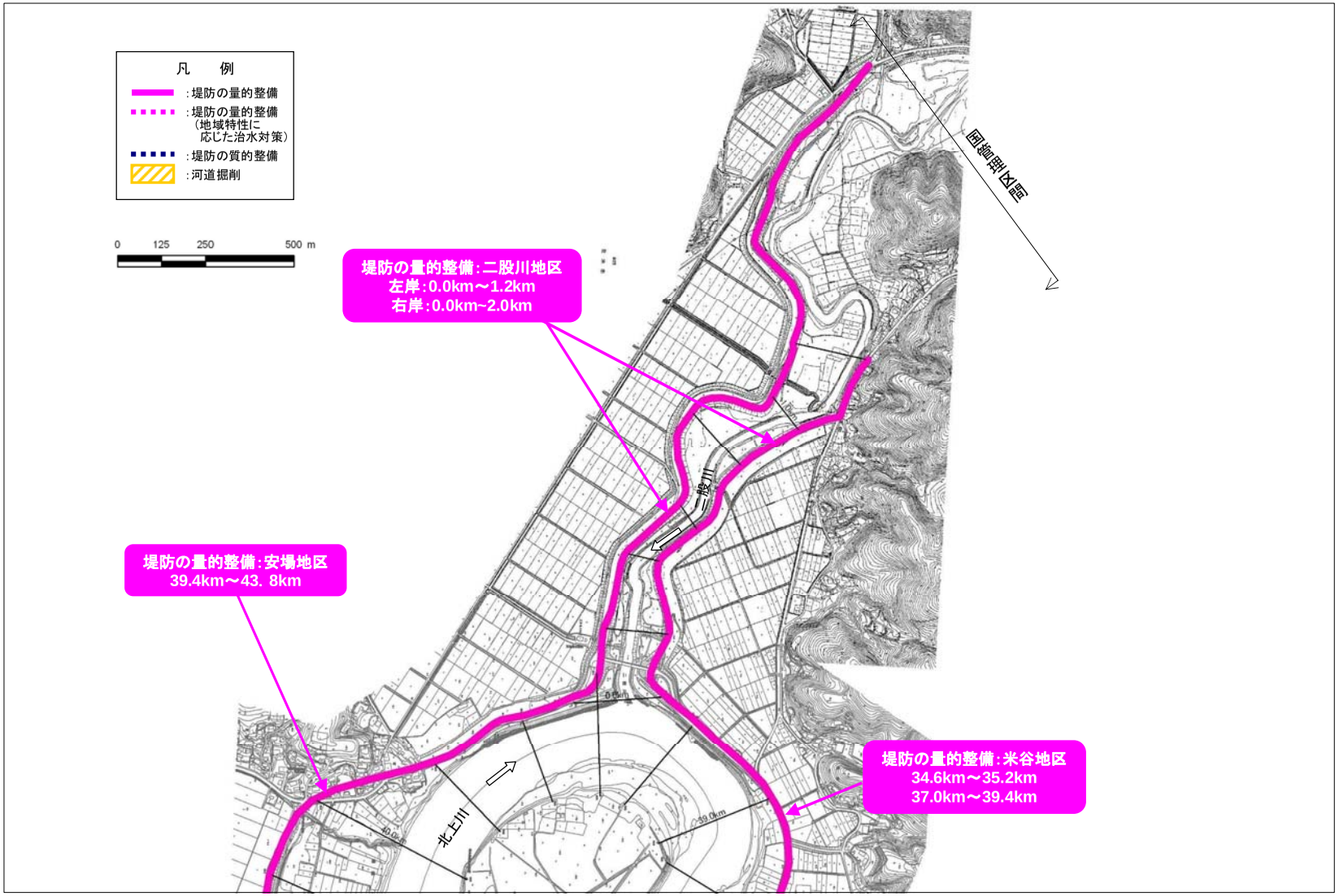

河川工事の施工箇所（河口から 39.0km～40.0km）

※実施位置等については、今後の調査検討を経て決定するもので、予算状況や洪水被害の発生状況等により変更する可能性があり、最終的なものではありません。
※堤防の量的整備や質的整備、河道掘削には、関連する水門、樋門・樋管、橋梁等の新設・改築を含みます。

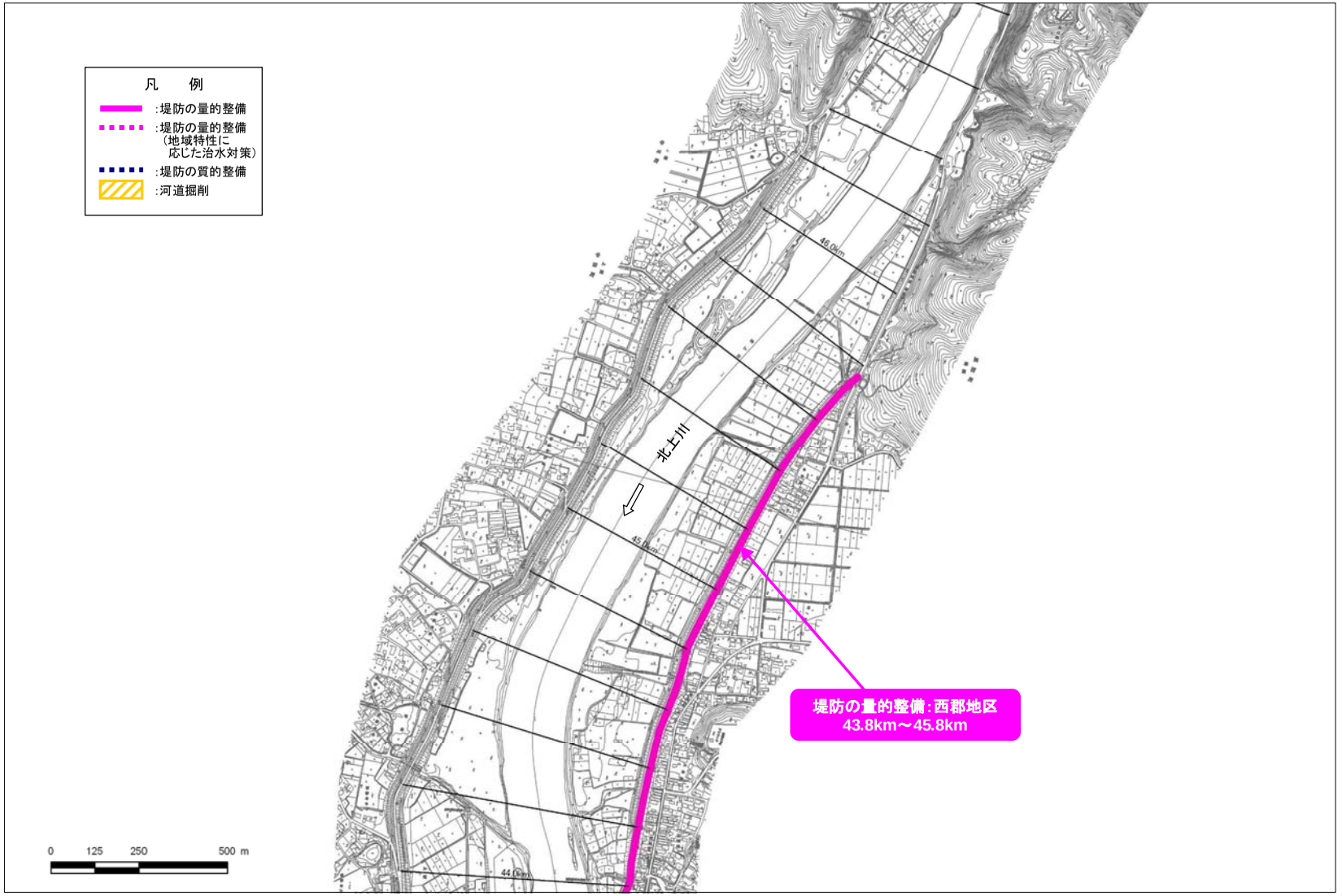

河川工事の施工箇所（河口から 44.0km～46.8km）

※実施位置等については、今後の調査検討を経て決定するもので、予算状況や洪水被害の発生状況等により変更する可能性があり、最終的なものではありません。
※堤防の量的整備や質的整備、河道掘削には、関連する水門、樋門・樋管、橋梁等の新設・改築を含みます。

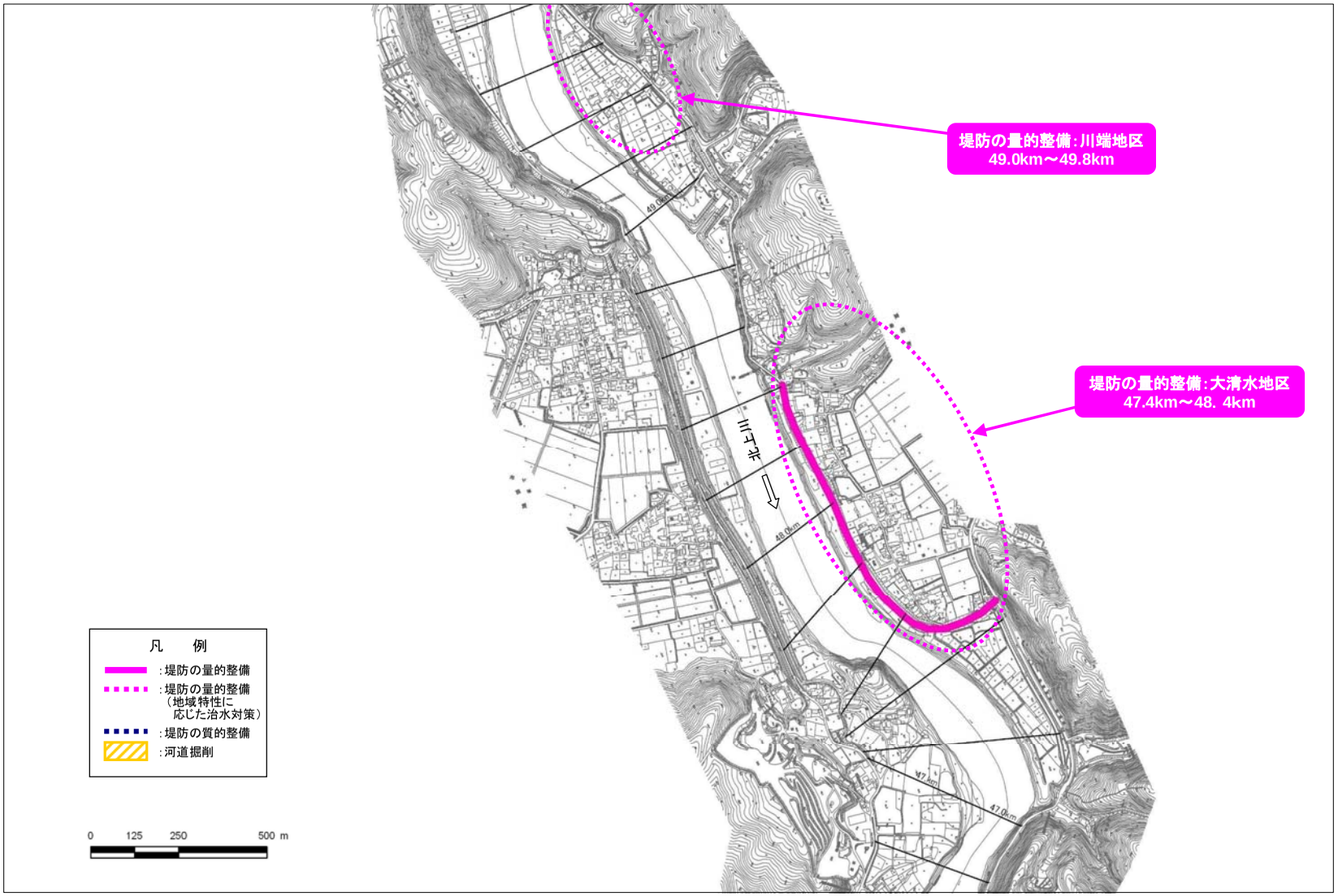

河川工事の施工箇所（河口から 46.8km～49.8km）

※実施位置等については、今後の調査検討を経て決定するもので、予算状況や洪水被害の発生状況等により変更する可能性があり、最終的なものではありません。
※堤防の量的整備や質的整備、河道掘削には、関連する水門、樋門・樋管、橋梁等の新設・改築を含みます。

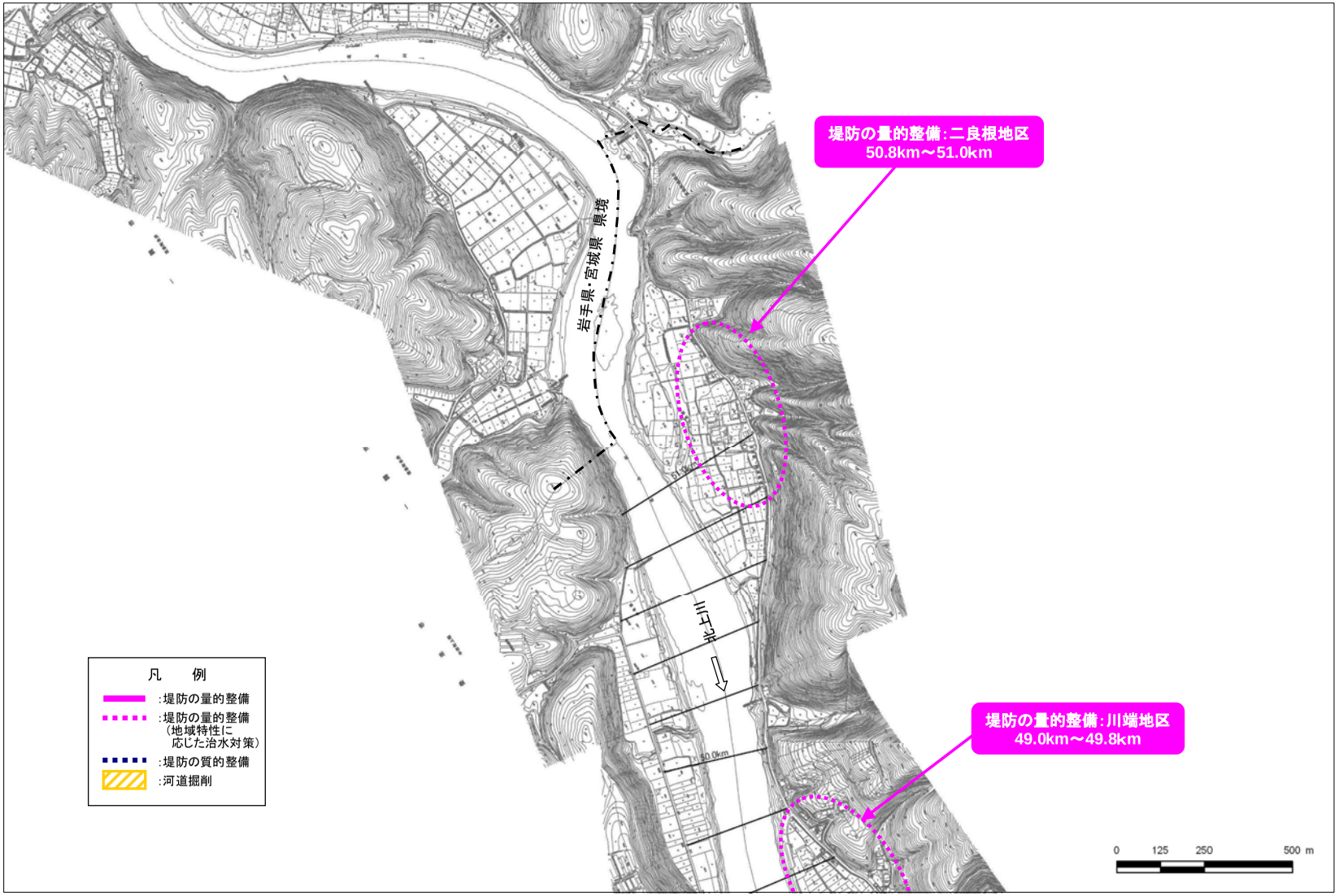

河川工事の施工箇所（河口から 49.8km～51.0km）

※実施位置等については、今後の調査検討を経て決定するもので、予算状況や洪水被害の発生状況等により変更する可能性があり、最終的なものではありません。
※堤防の量的整備や質的整備、河道掘削には、関連する水門、樋門・樋管、橋梁等の新設・改築を含みます。

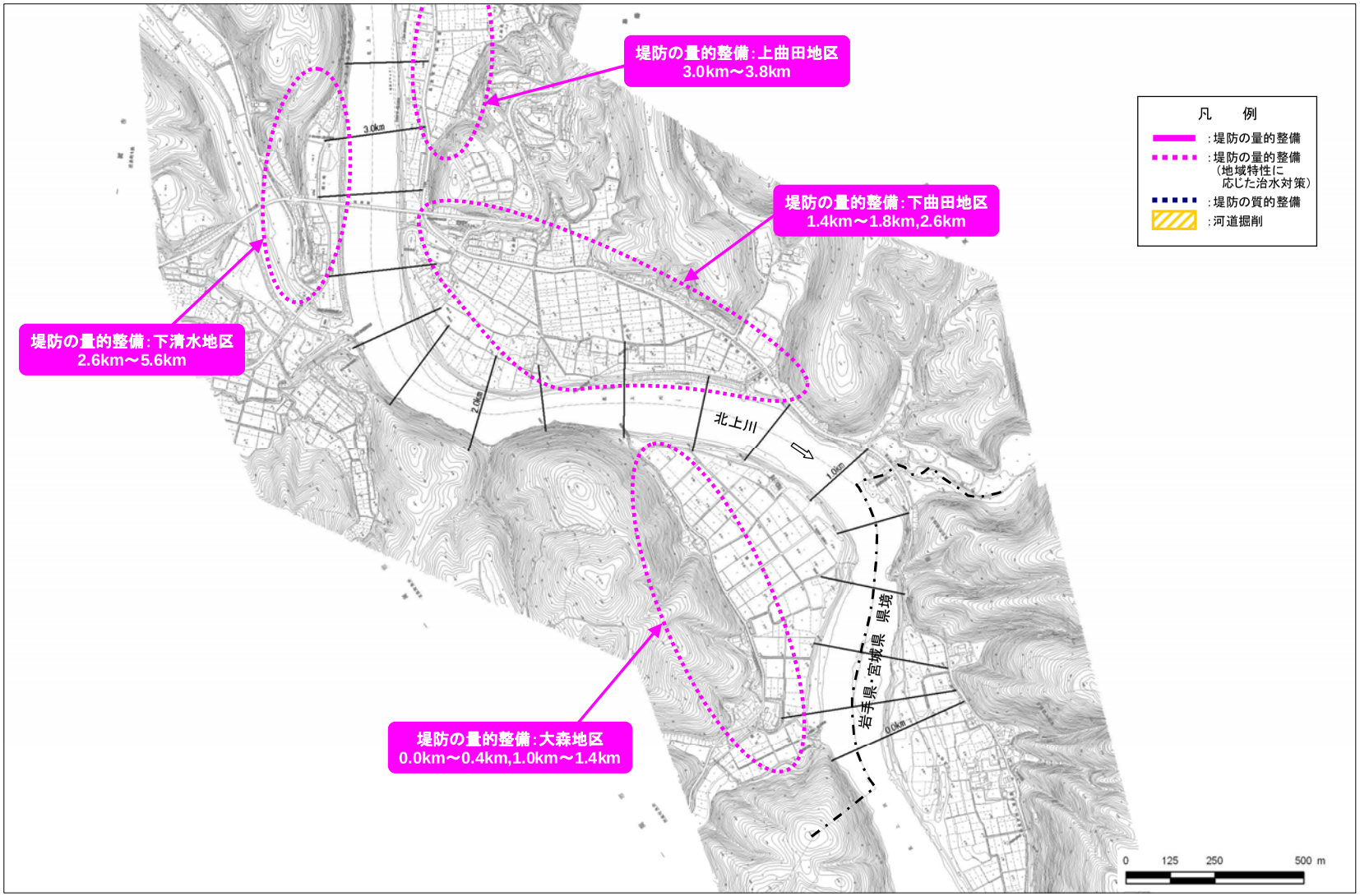

河川工事の施工箇所（県境から 0.0km～3.2km）

※実施位置等については、今後の調査検討を経て決定するもので、予算状況や洪水被害の発生状況等により変更する可能性があり、最終的なものではありません。
※堤防の量的整備や質的整備、河道掘削には、関連する水門、樋門・樋管、橋梁等の新設・改築を含みます。

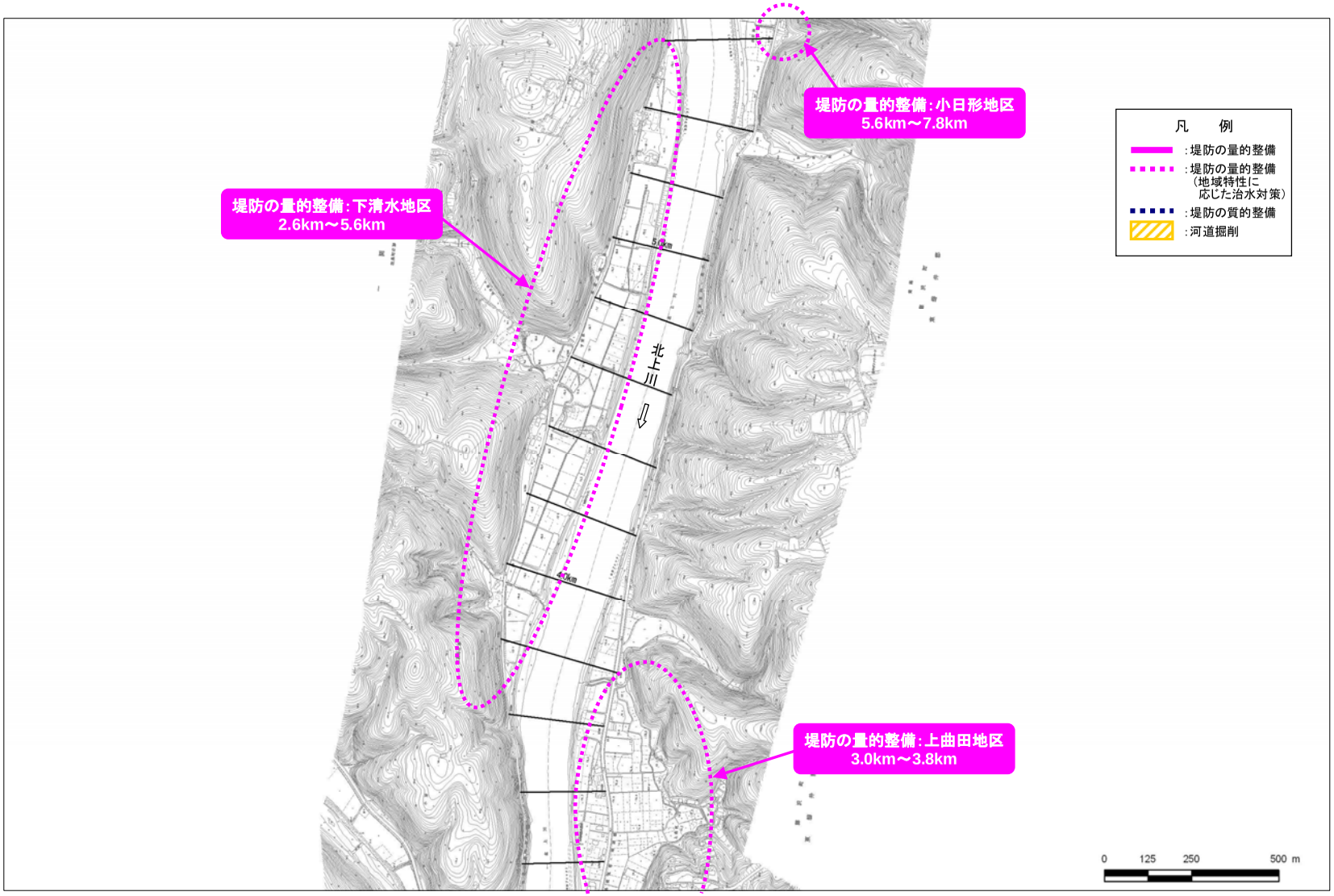

河川工事の施工箇所（県境から 3.2km～5.6km）

※実施位置等については、今後の調査検討を経て決定するもので、予算状況や洪水被害の発生状況等により変更する可能性があり、最終的なものではありません。
※堤防の量的整備や質的整備、河道掘削には、関連する水門、樋門・樋管、橋梁等の新設・改築を含みます。



河川工事の施工箇所（県境から 5.6km～8.6km）

※実施位置等については、今後の調査検討を経て決定するもので、予算状況や洪水被害の発生状況等により変更する可能性があり、最終的なものではありません。
※堤防の量的整備や質的整備、河道掘削には、関連する水門、樋門・樋管、橋梁等の新設・改築を含みます。



河川工事の施工箇所（県境から 8.6km～11.6km）

※実施位置等については、今後の調査検討を経て決定するもので、予算状況や洪水被害の発生状況等により変更する可能性があり、最終的なものではありません。
※堤防の量的整備や質的整備、河道掘削には、関連する水門、樋門・樋管、橋梁等の新設・改築を含みます。

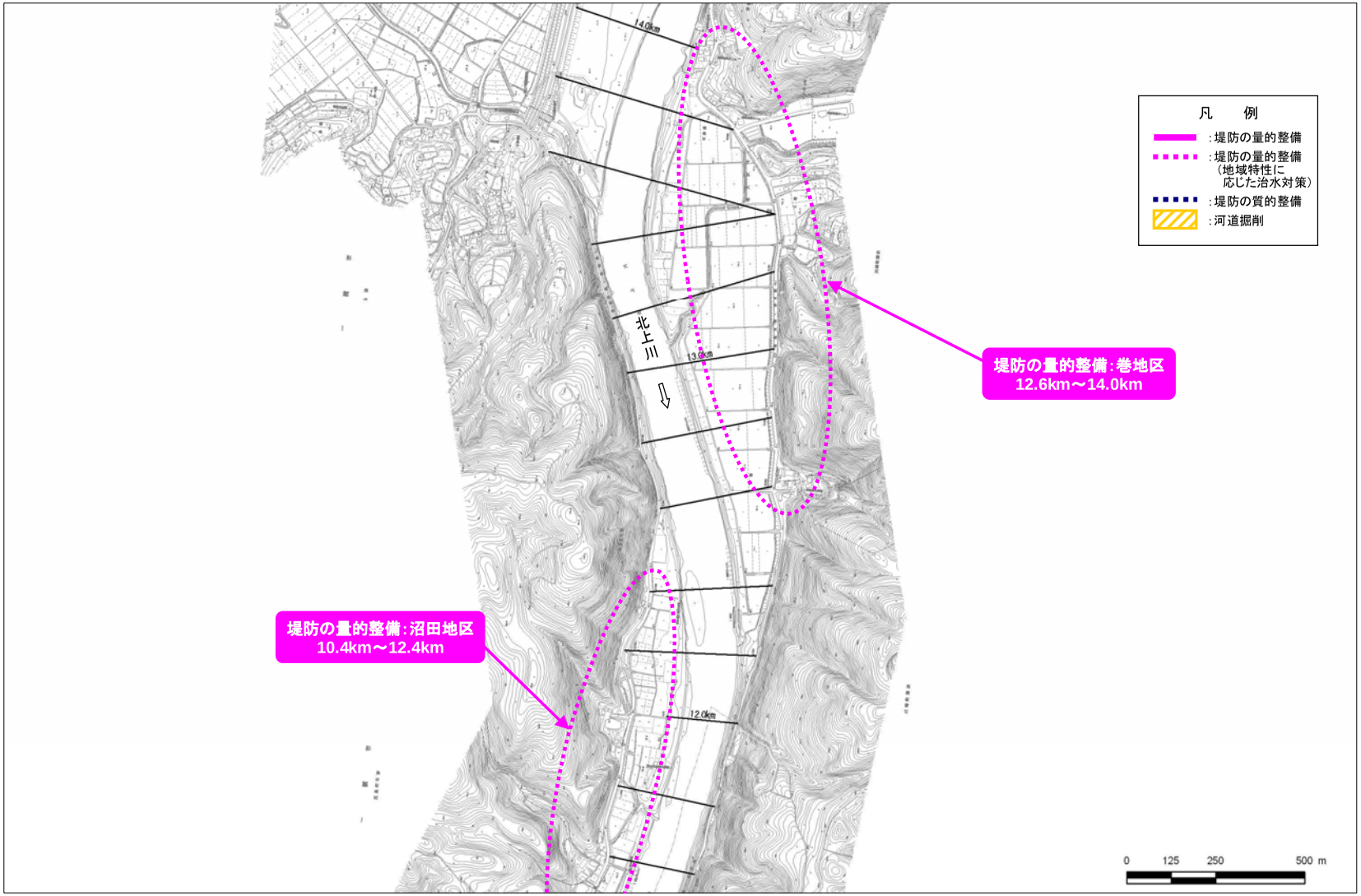

河川工事の施工箇所（県境から 11.6km～14.0km）

※実施位置等については、今後の調査検討を経て決定するもので、予算状況や洪水被害の発生状況等により変更する可能性があり、最終的なものではありません。
※堤防の量的整備や質的整備、河道掘削には、関連する水門、樋門・樋管、橋梁等の新設・改築を含みます。

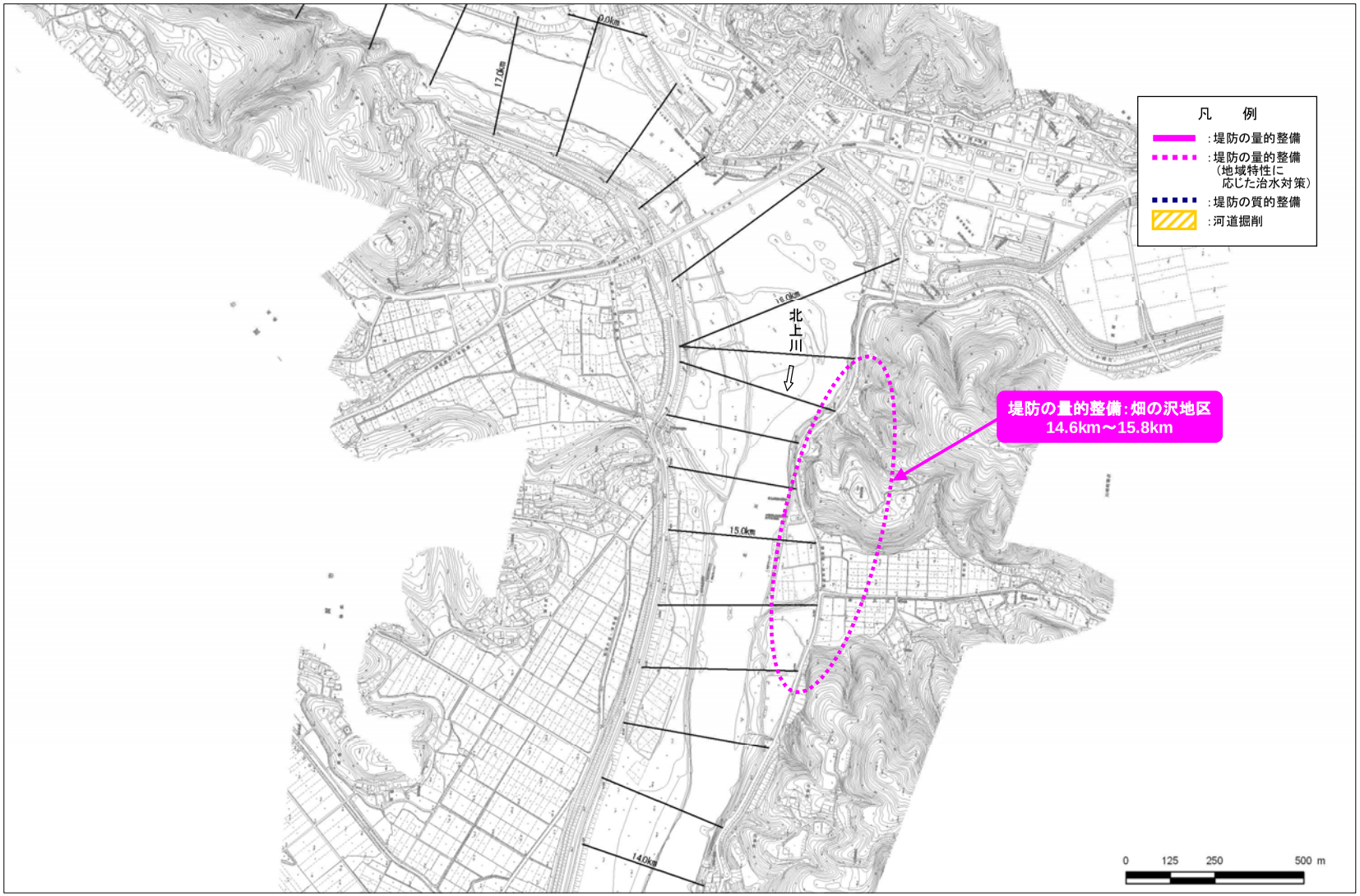

河川工事の施工箇所（県境から 14.0km～17.0km）

※実施位置等については、今後の調査検討を経て決定するもので、予算状況や洪水被害の発生状況等により変更する可能性があり、最終的なものではありません。
※堤防の量的整備や質的整備、河道掘削には、関連する水門、樋門・樋管、橋梁等の新設・改築を含みます。

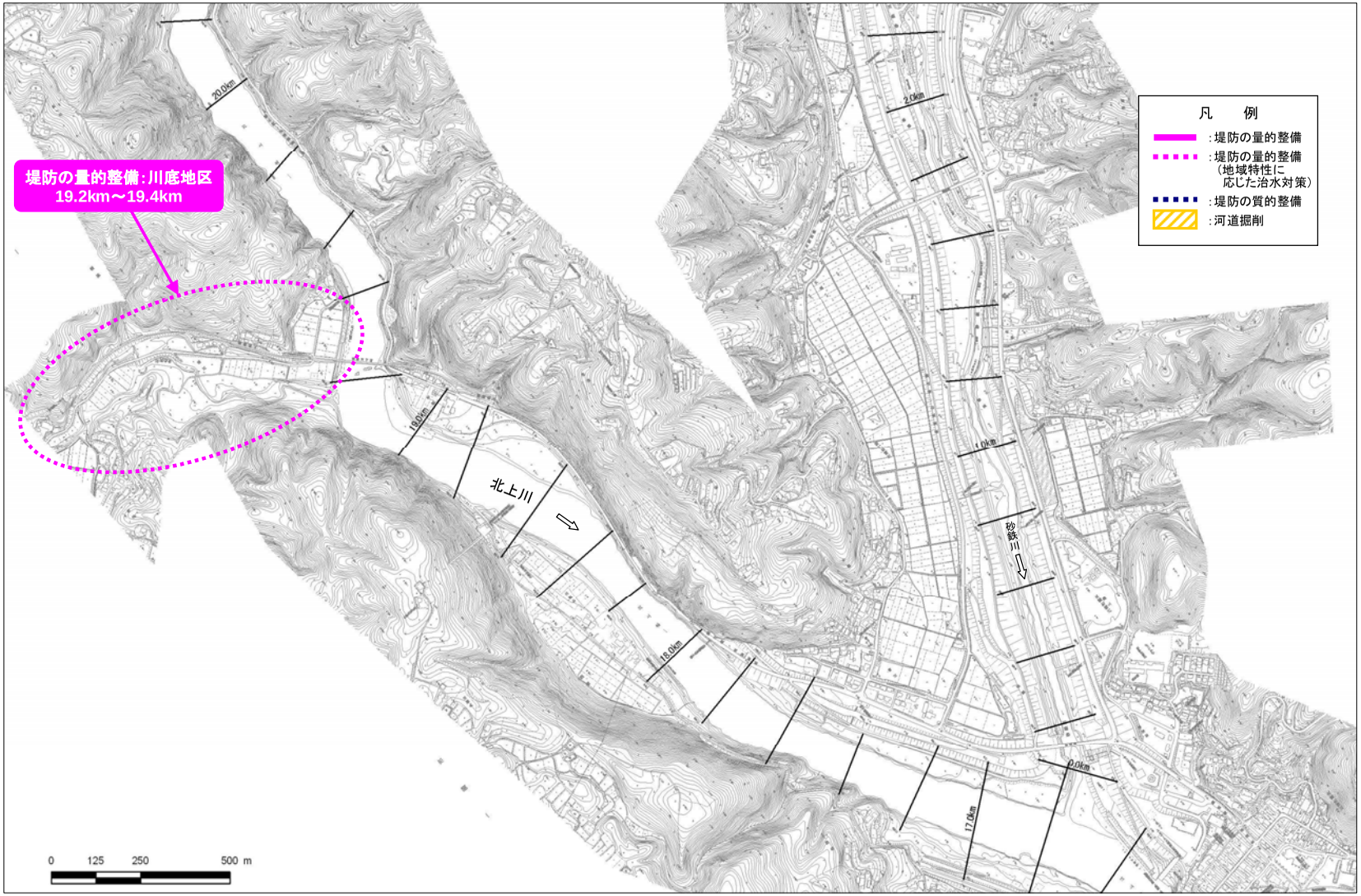

河川工事の施工箇所（県境から 17.0km～20.2km）

※実施位置等については、今後の調査検討を経て決定するもので、予算状況や洪水被害の発生状況等により変更する可能性があり、最終的なものではありません。
※堤防の量的整備や質的整備、河道掘削には、関連する水門、樋門・樋管、橋梁等の新設・改築を含みます。

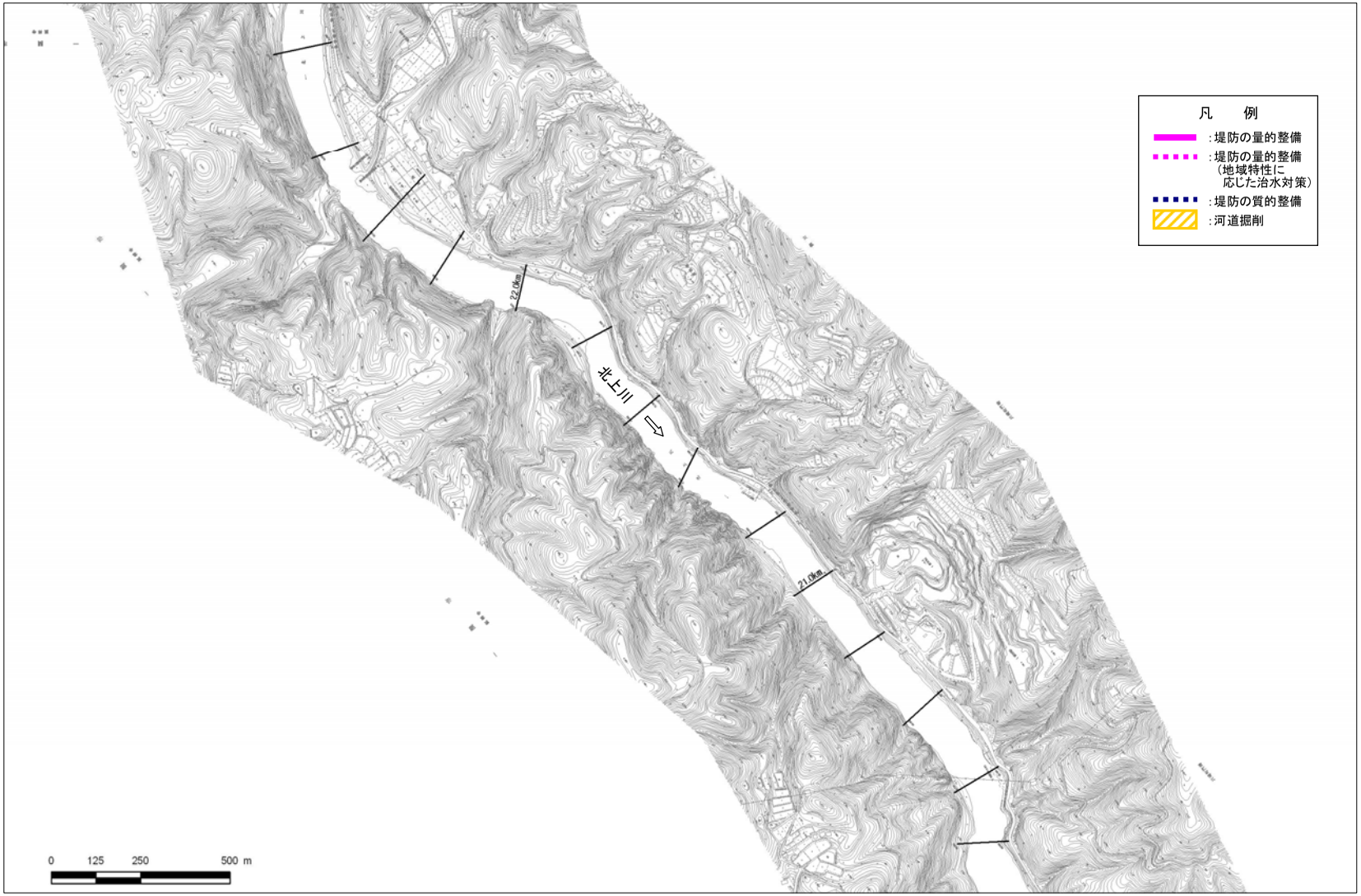

河川工事の施工箇所（県境から 20.2km～22.8km）

※実施位置等については、今後の調査検討を経て決定するもので、予算状況や洪水被害の発生状況等により変更する可能性があり、最終的なものではありません。
※堤防の量的整備や質的整備、河道掘削には、関連する水門、樋門・樋管、橋梁等の新設・改築を含みます。



河川工事の施工箇所（県境から 22.8km～26.0km）

※実施位置等については、今後の調査検討を経て決定するもので、予算状況や洪水被害の発生状況等により変更する可能性があり、最終的なものではありません。
※堤防の量的整備や質的整備、河道掘削には、関連する水門、樋門・樋管、橋梁等の新設・改築を含みます。

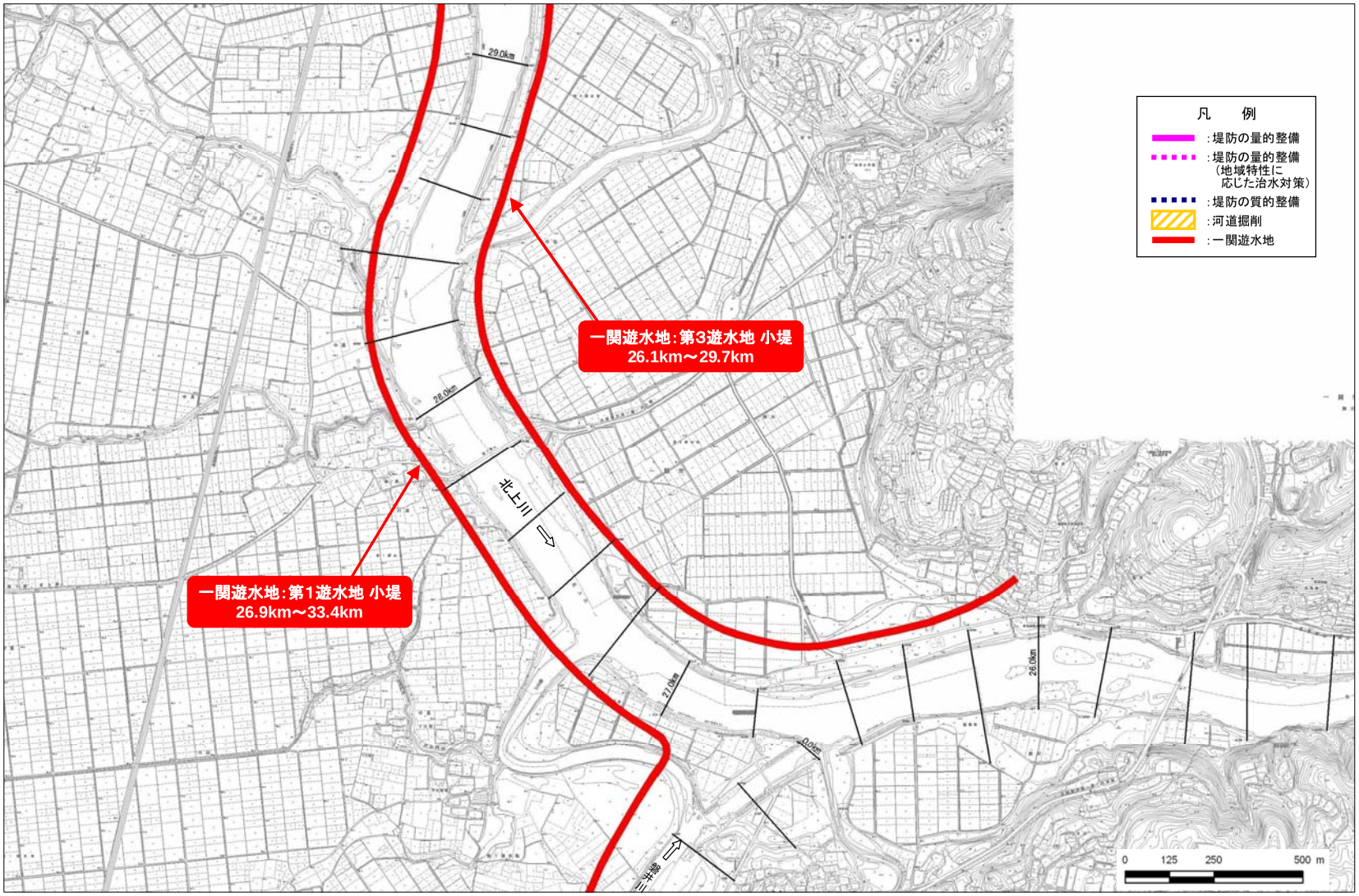

河川工事の施工箇所（県境から 26.0km～29.0km）

※実施位置等については、今後の調査検討を経て決定するもので、予算状況や洪水被害の発生状況等により変更する可能性があり、最終的なものではありません。
※堤防の量的整備や質的整備、河道掘削には、関連する水門、樋門・樋管、橋梁等の新設・改築を含みます。

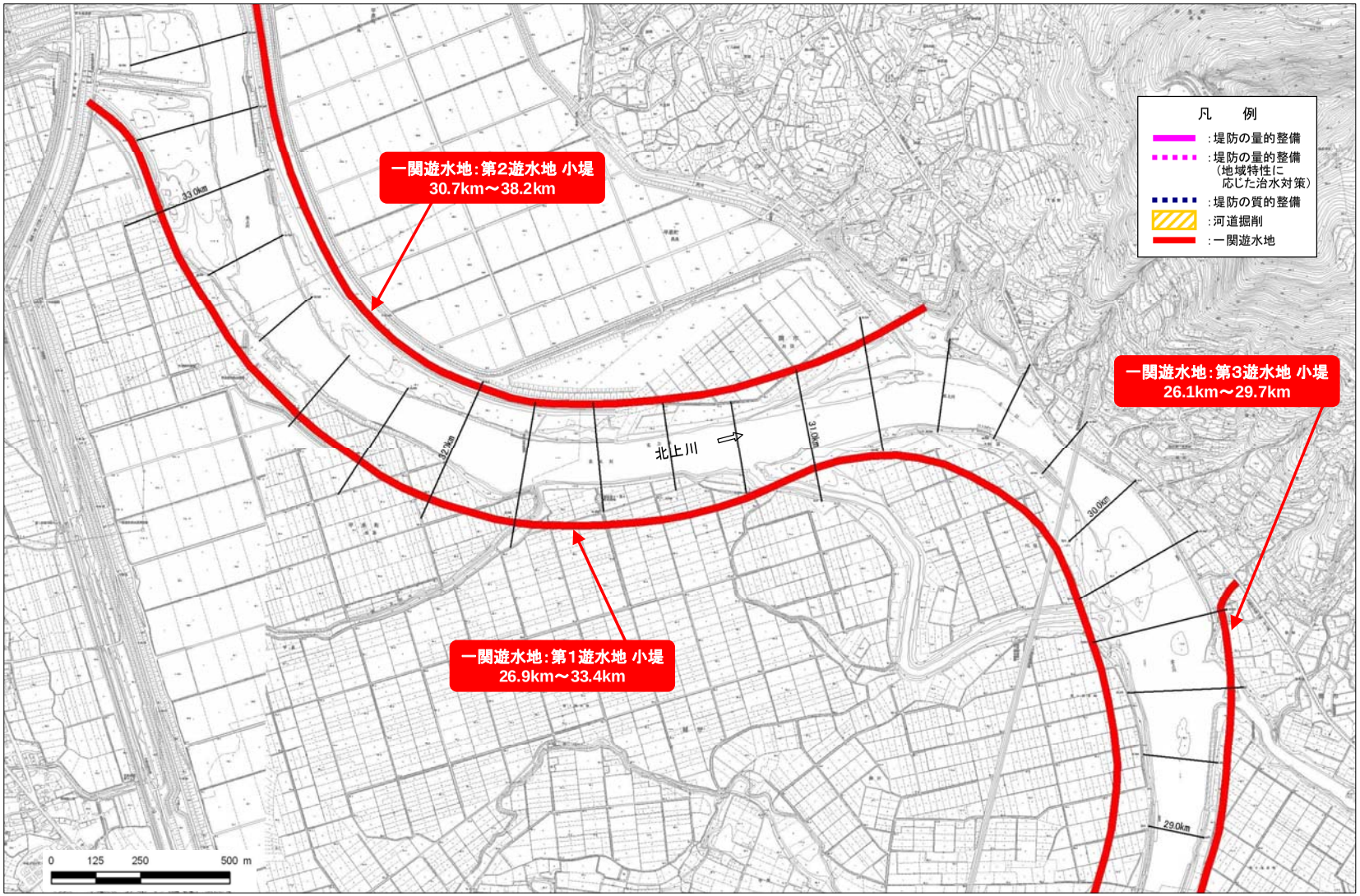

河川工事の施工箇所（県境から 29.0km～33.4km）

※実施位置等については、今後の調査検討を経て決定するもので、予算状況や洪水被害の発生状況等により変更する可能性があり、最終的なものではありません。
※堤防の量的整備や質的整備、河道掘削には、関連する水門、樋門・樋管、橋梁等の新設・改築を含みます。

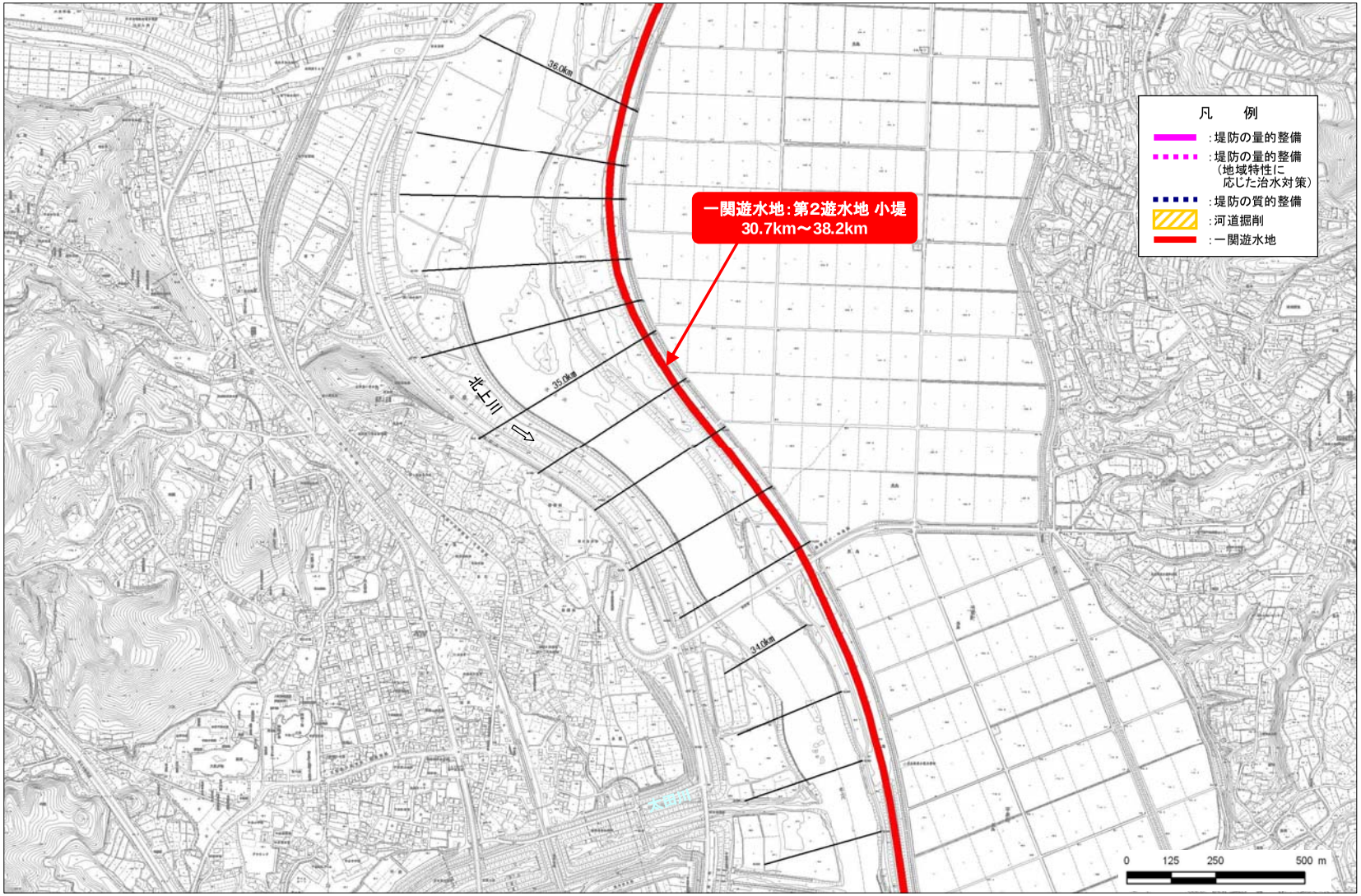

河川工事の施工箇所（県境から 33.4km～36.0km）

※実施位置等については、今後の調査検討を経て決定するもので、予算状況や洪水被害の発生状況等により変更する可能性があり、最終的なものではありません。
※堤防の量的整備や質的整備、河道掘削には、関連する水門、樋門・樋管、橋梁等の新設・改築を含みます。

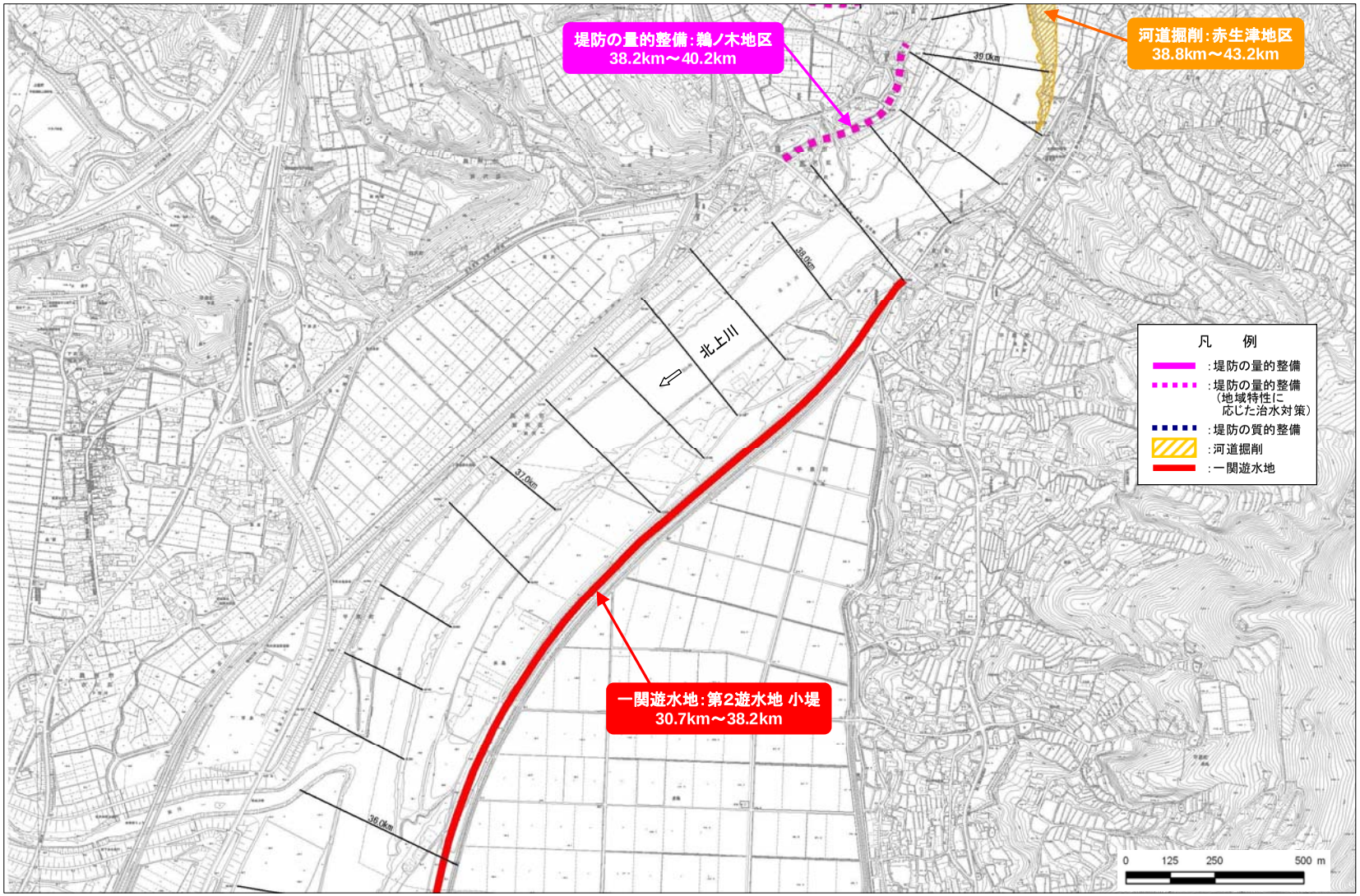

河川工事の施工箇所（県境から 36.0km～39.0km）

※実施位置等については、今後の調査検討を経て決定するもので、予算状況や洪水被害の発生状況等により変更する可能性があり、最終的なものではありません。
※堤防の量的整備や質的整備、河道掘削には、関連する水門、樋門・樋管、橋梁等の新設・改築を含みます。

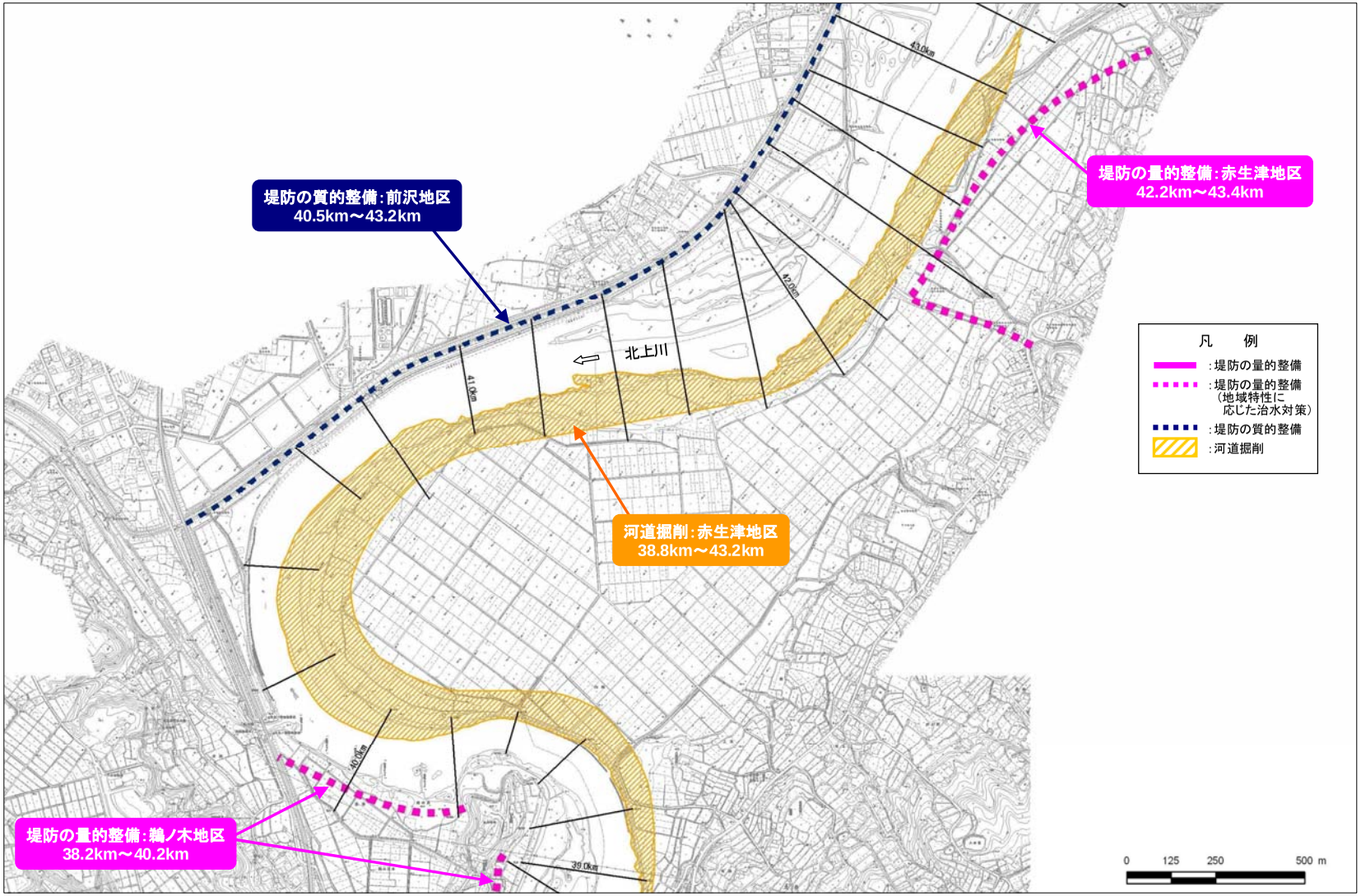

河川工事の施工箇所（県境から 39.0km～43.0km）

※実施位置等については、今後の調査検討を経て決定するもので、予算状況や洪水被害の発生状況等により変更する可能性があり、最終的なものではありません。
※堤防の量的整備や質的整備、河道掘削には、関連する水門、樋門・樋管、橋梁等の新設・改築を含みます。

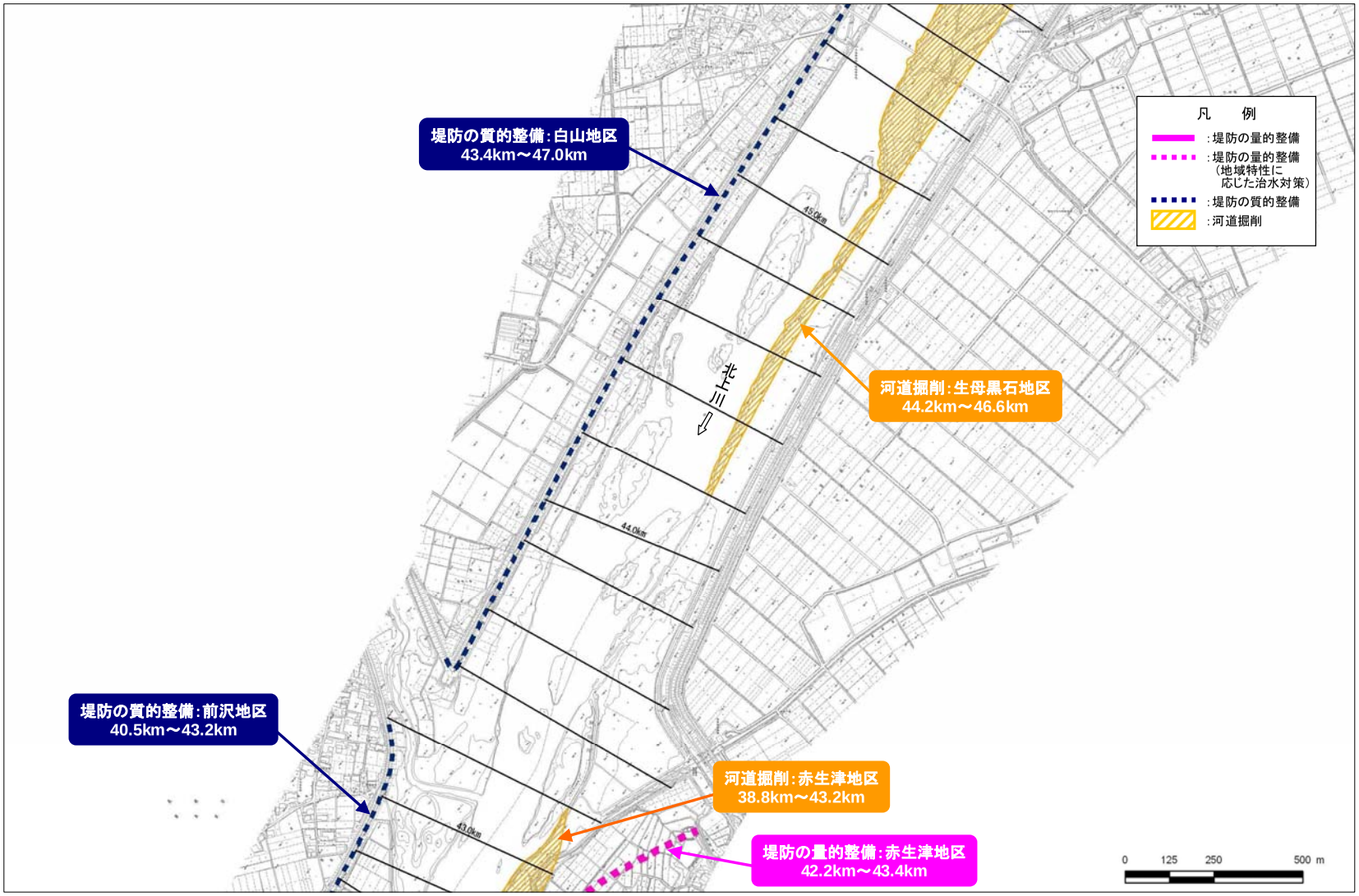

河川工事の施工箇所（県境から 43.0km～45.4km）

※実施位置等については、今後の調査検討を経て決定するもので、予算状況や洪水被害の発生状況等により変更する可能性があり、最終的なものではありません。
※堤防の量的整備や質的整備、河道掘削には、関連する水門、樋門・樋管、橋梁等の新設・改築を含みます。

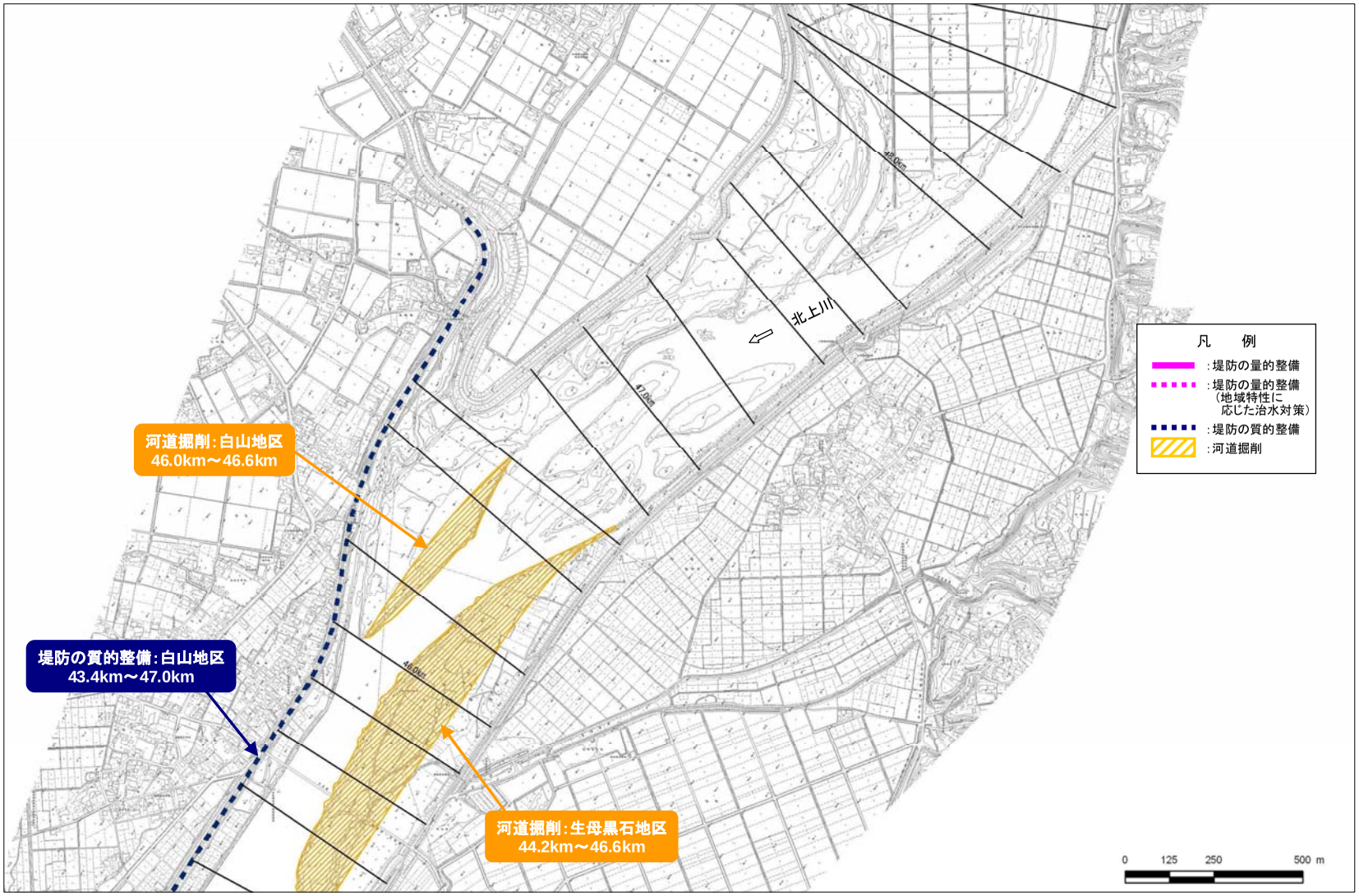

河川工事の施工箇所（県境から 45.4km～48.4km）

※実施位置等については、今後の調査検討を経て決定するもので、予算状況や洪水被害の発生状況等により変更する可能性があり、最終的なものではありません。
※堤防の量的整備や質的整備、河道掘削には、関連する水門、樋門・樋管、橋梁等の新設・改築を含みます。

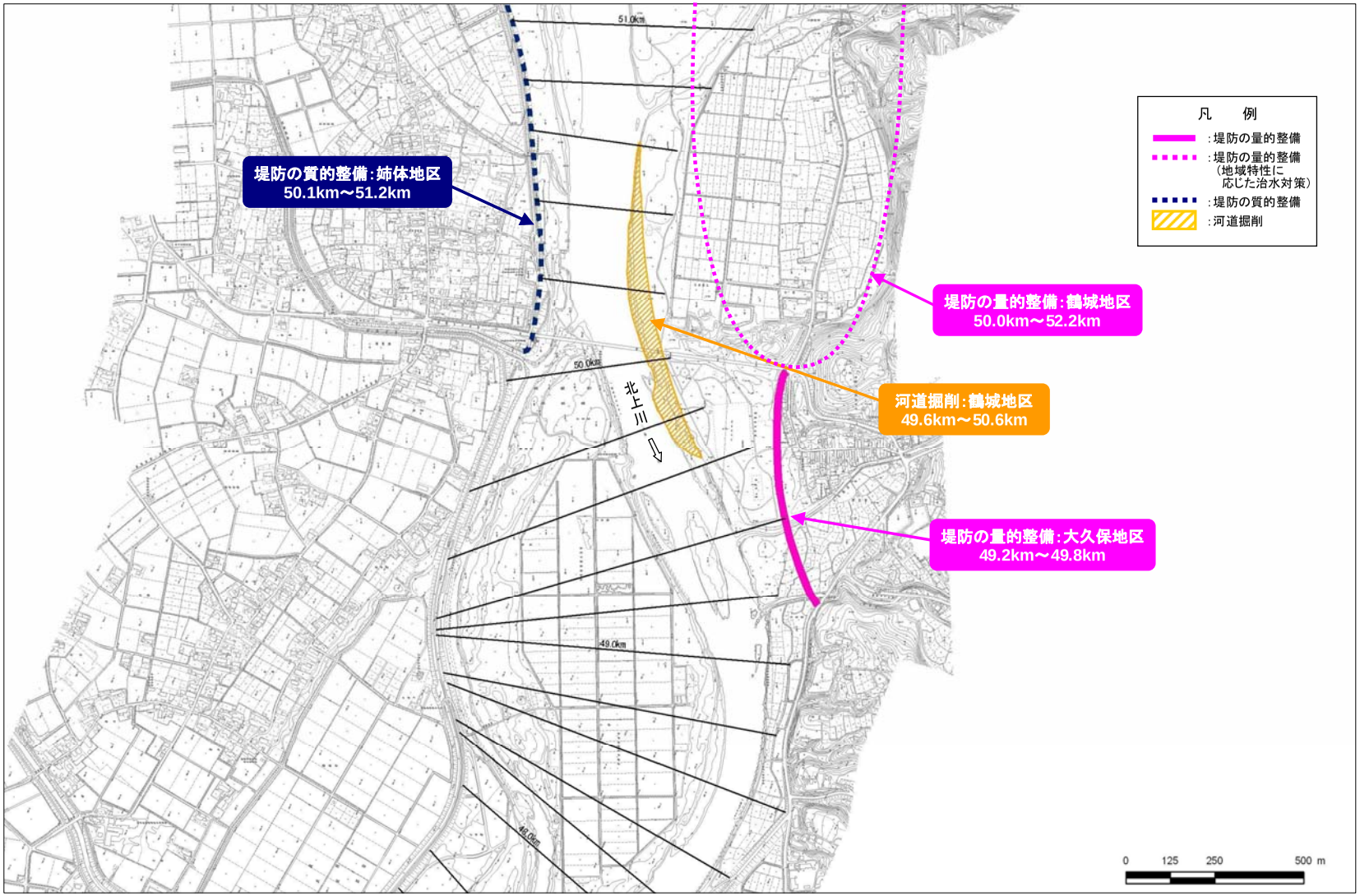

河川工事の施工箇所（県境から 48.4km～51.0km）

※実施位置等については、今後の調査検討を経て決定するもので、予算状況や洪水被害の発生状況等により変更する可能性があり、最終的なものではありません。
※堤防の量的整備や質的整備、河道掘削には、関連する水門、樋門・樋管、橋梁等の新設・改築を含みます。

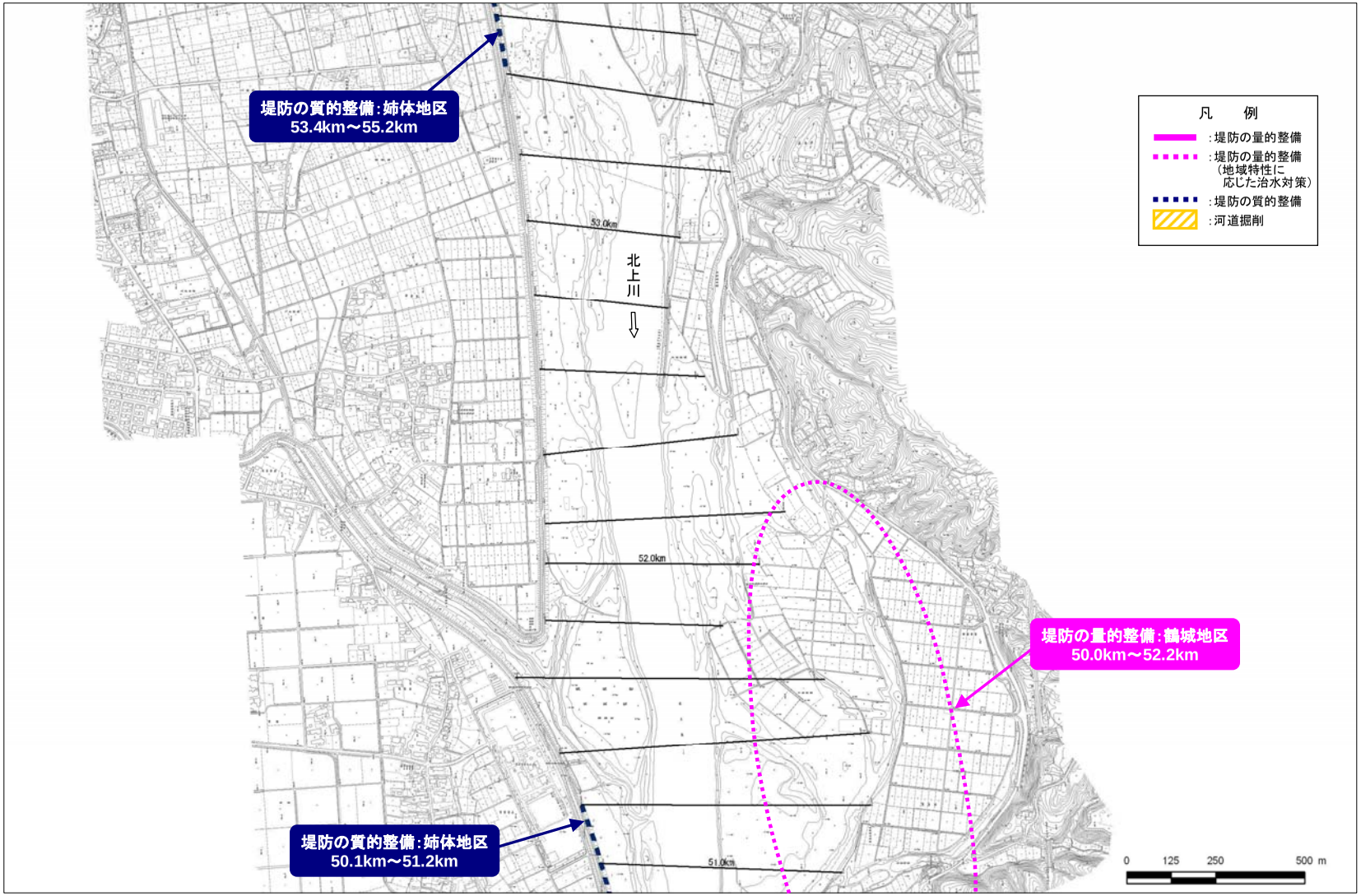

河川工事の施工箇所（県境から 51.0km～53.6km）

※実施位置等については、今後の調査検討を経て決定するもので、予算状況や洪水被害の発生状況等により変更する可能性があり、最終的なものではありません。
※堤防の量的整備や質的整備、河道掘削には、関連する水門、樋門・樋管、橋梁等の新設・改築を含みます。

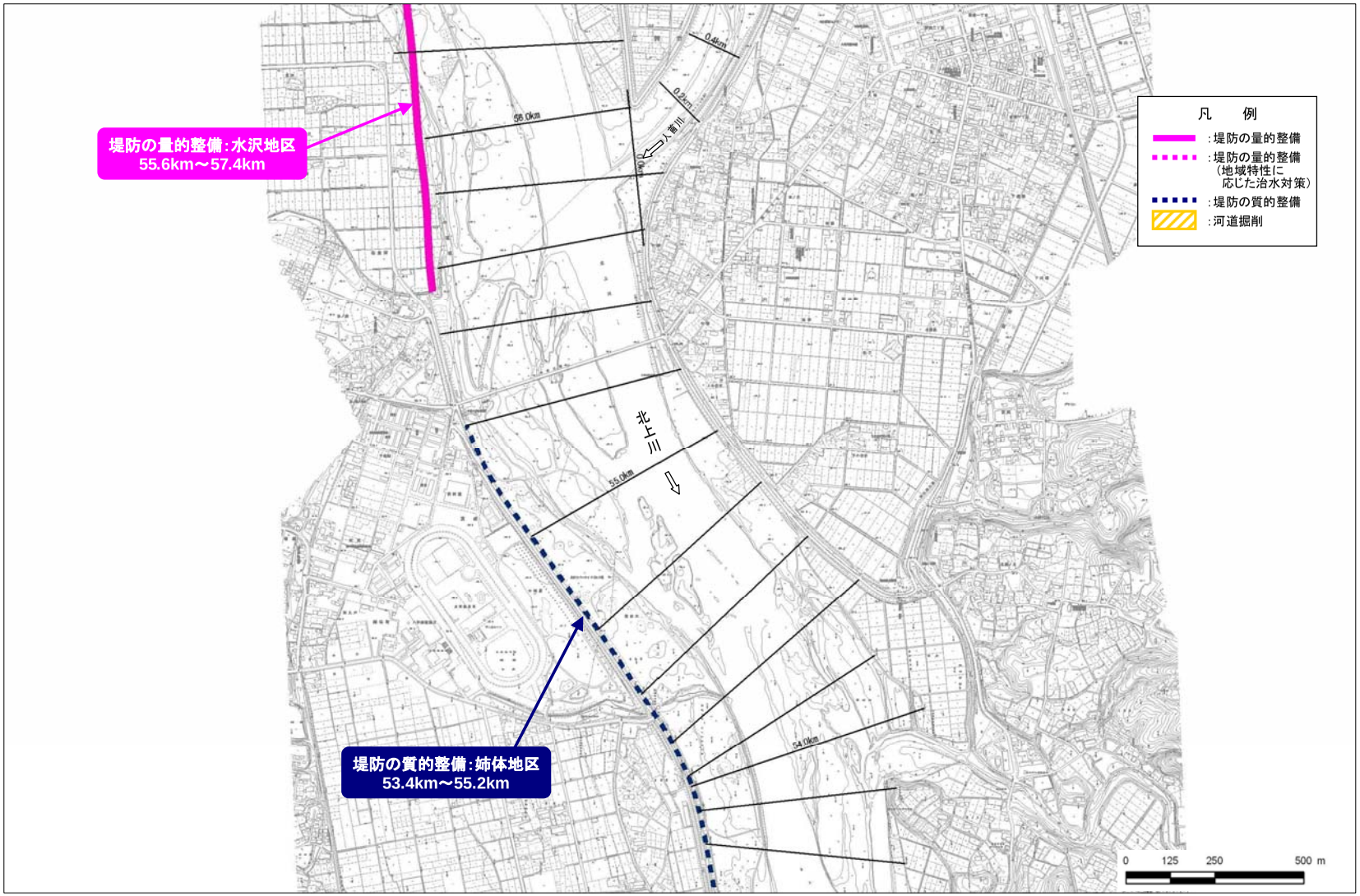

河川工事の施工箇所（県境から 53.6km～56.2km）

※実施位置等については、今後の調査検討を経て決定するもので、予算状況や洪水被害の発生状況等により変更する可能性があり、最終的なものではありません。
※堤防の量的整備や質的整備、河道掘削には、関連する水門、樋門・樋管、橋梁等の新設・改築を含みます。

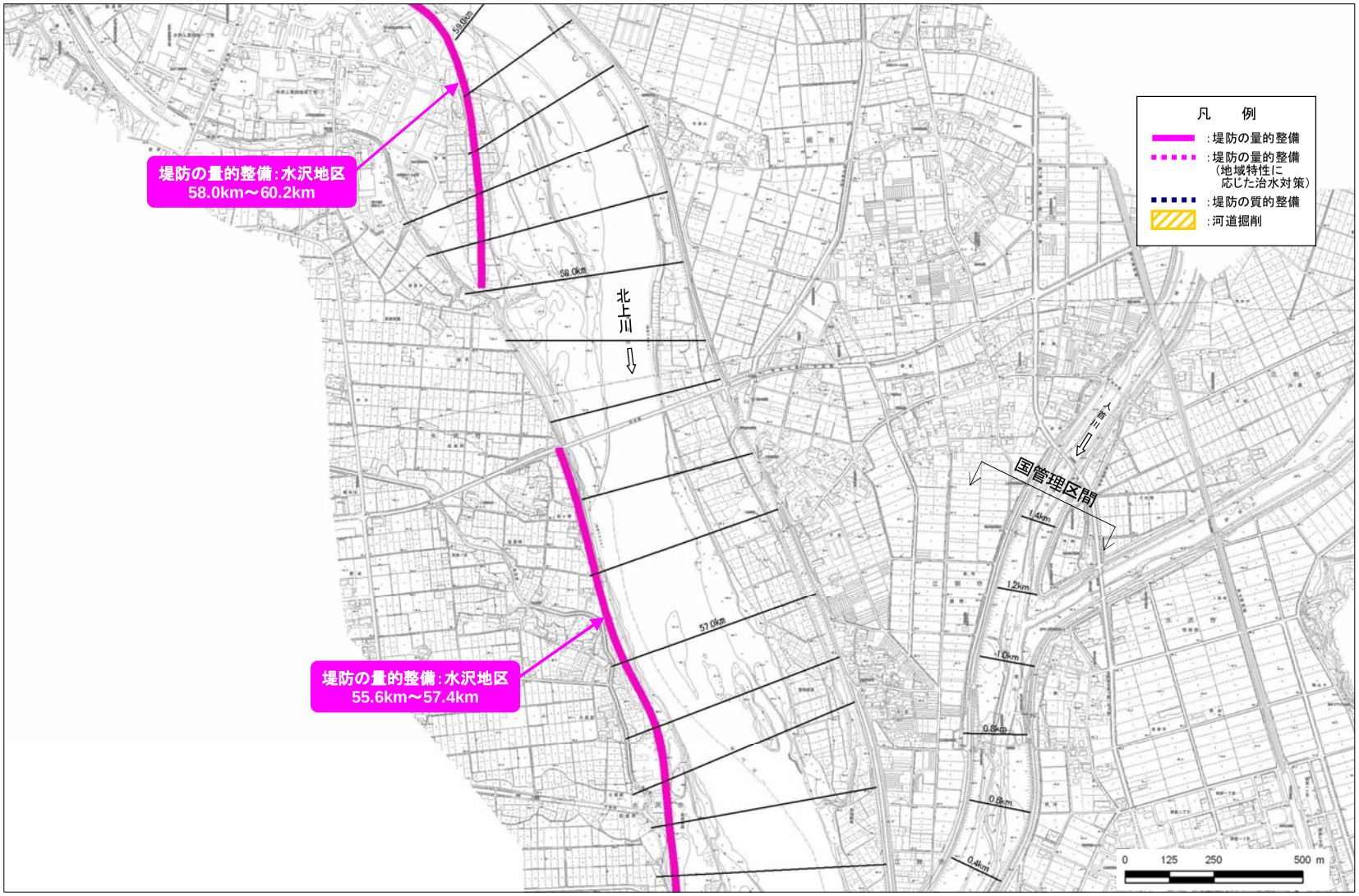

河川工事の施工箇所（県境から 56.2km～58.8km）

※実施位置等については、今後の調査検討を経て決定するもので、予算状況や洪水被害の発生状況等により変更する可能性があり、最終的なものではありません。
※堤防の量的整備や質的整備、河道掘削には、関連する水門、樋門・樋管、橋梁等の新設・改築を含みます。

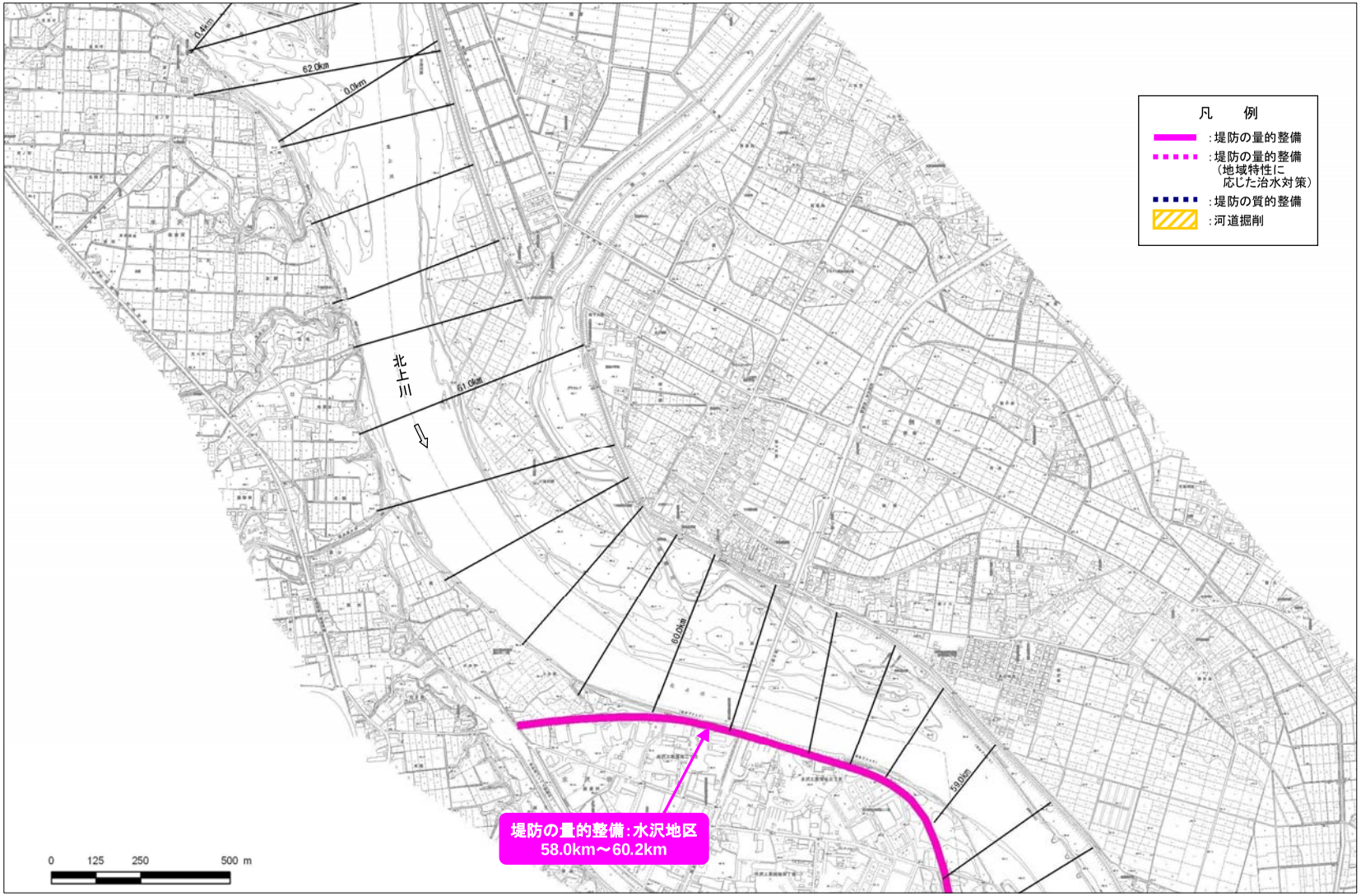

河川工事の施工箇所（県境から 58.8km～62.0km）

※実施位置等については、今後の調査検討を経て決定するもので、予算状況や洪水被害の発生状況等により変更する可能性があり、最終的なものではありません。
※堤防の量的整備や質的整備、河道掘削には、関連する水門、樋門・樋管、橋梁等の新設・改築を含みます。

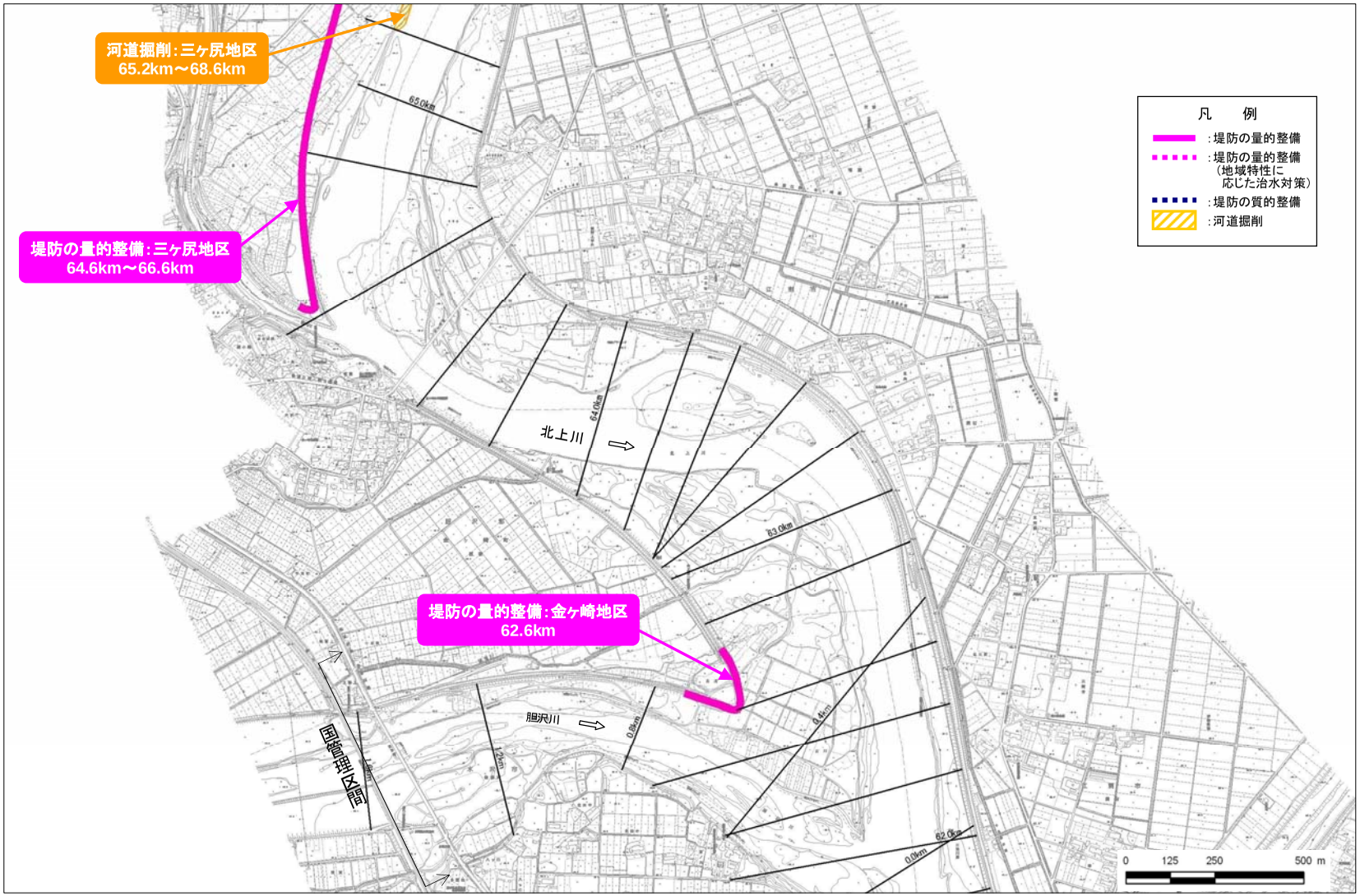

河川工事の施工箇所（県境から 62.0km～65.2km）

※実施位置等については、今後の調査検討を経て決定するもので、予算状況や洪水被害の発生状況等により変更する可能性があり、最終的なものではありません。
※堤防の量的整備や質的整備、河道掘削には、関連する水門、樋門・樋管、橋梁等の新設・改築を含みます。

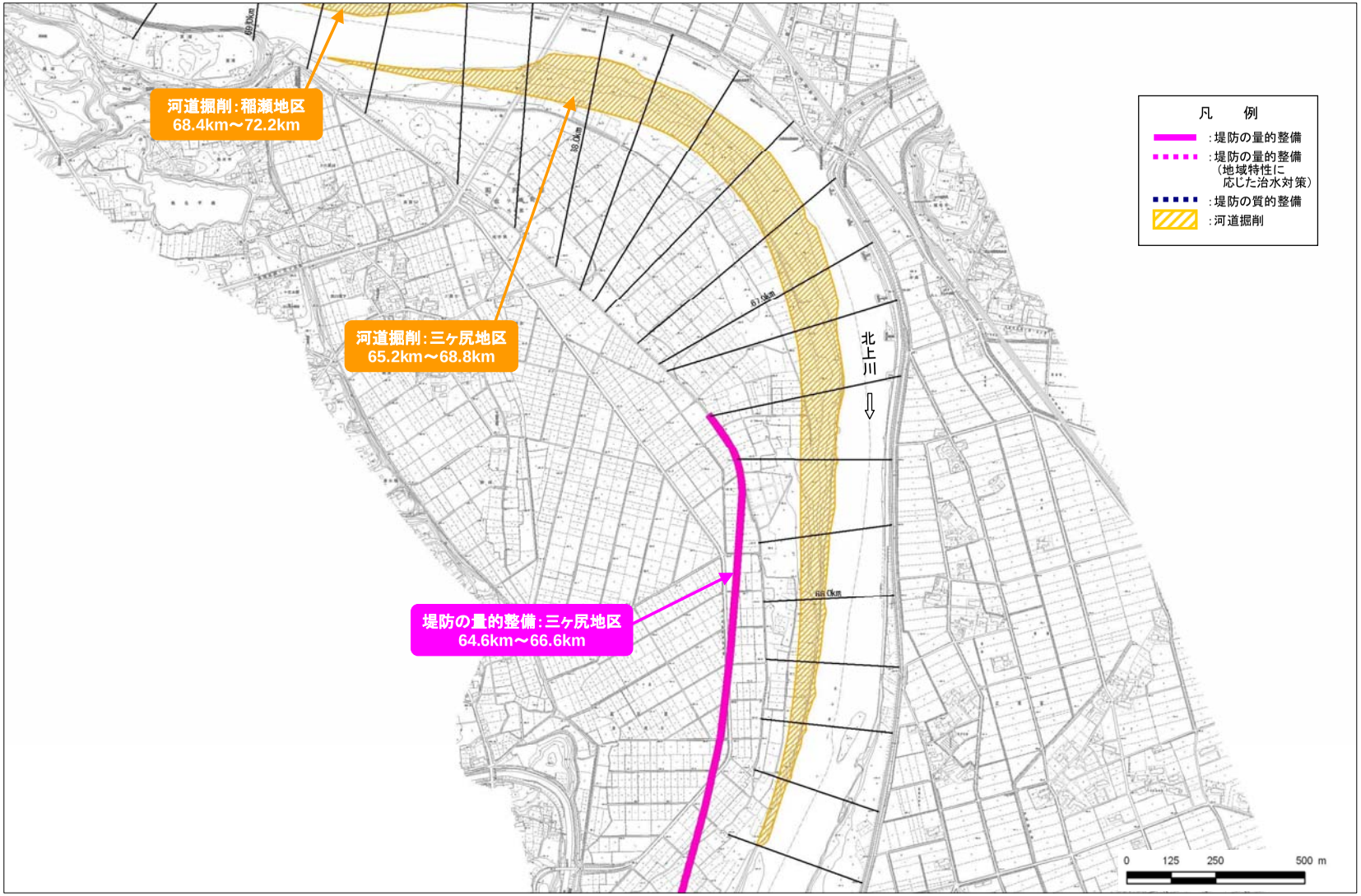

河川工事の施工箇所（県境から 65.2km～68.0km）

※実施位置等については、今後の調査検討を経て決定するもので、予算状況や洪水被害の発生状況等により変更する可能性があり、最終的なものではありません。
※堤防の量的整備や質的整備、河道掘削には、関連する水門、樋門・樋管、橋梁等の新設・改築を含みます。

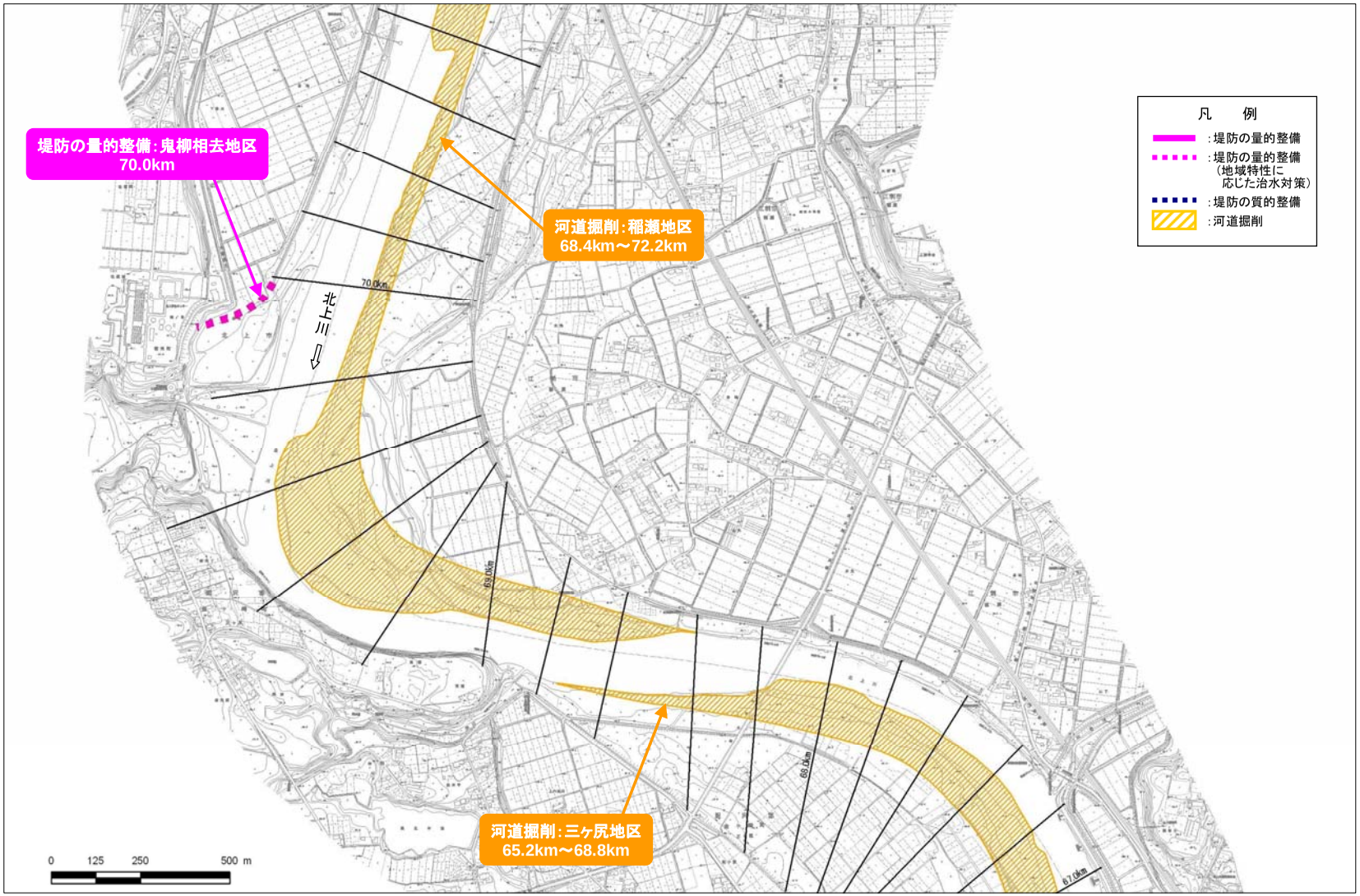

河川工事の施工箇所（県境から 68.0km～70.8km）

※実施位置等については、今後の調査検討を経て決定するもので、予算状況や洪水被害の発生状況等により変更する可能性があり、最終的なものではありません。
※堤防の量的整備や質的整備、河道掘削には、関連する水門、樋門・樋管、橋梁等の新設・改築を含みます。



河川工事の施工箇所（県境から 70.8km～73.4km）

※実施位置等については、今後の調査検討を経て決定するもので、予算状況や洪水被害の発生状況等により変更する可能性があり、最終的なものではありません。
※堤防の量的整備や質的整備、河道掘削には、関連する水門、樋門・樋管、橋梁等の新設・改築を含みます。

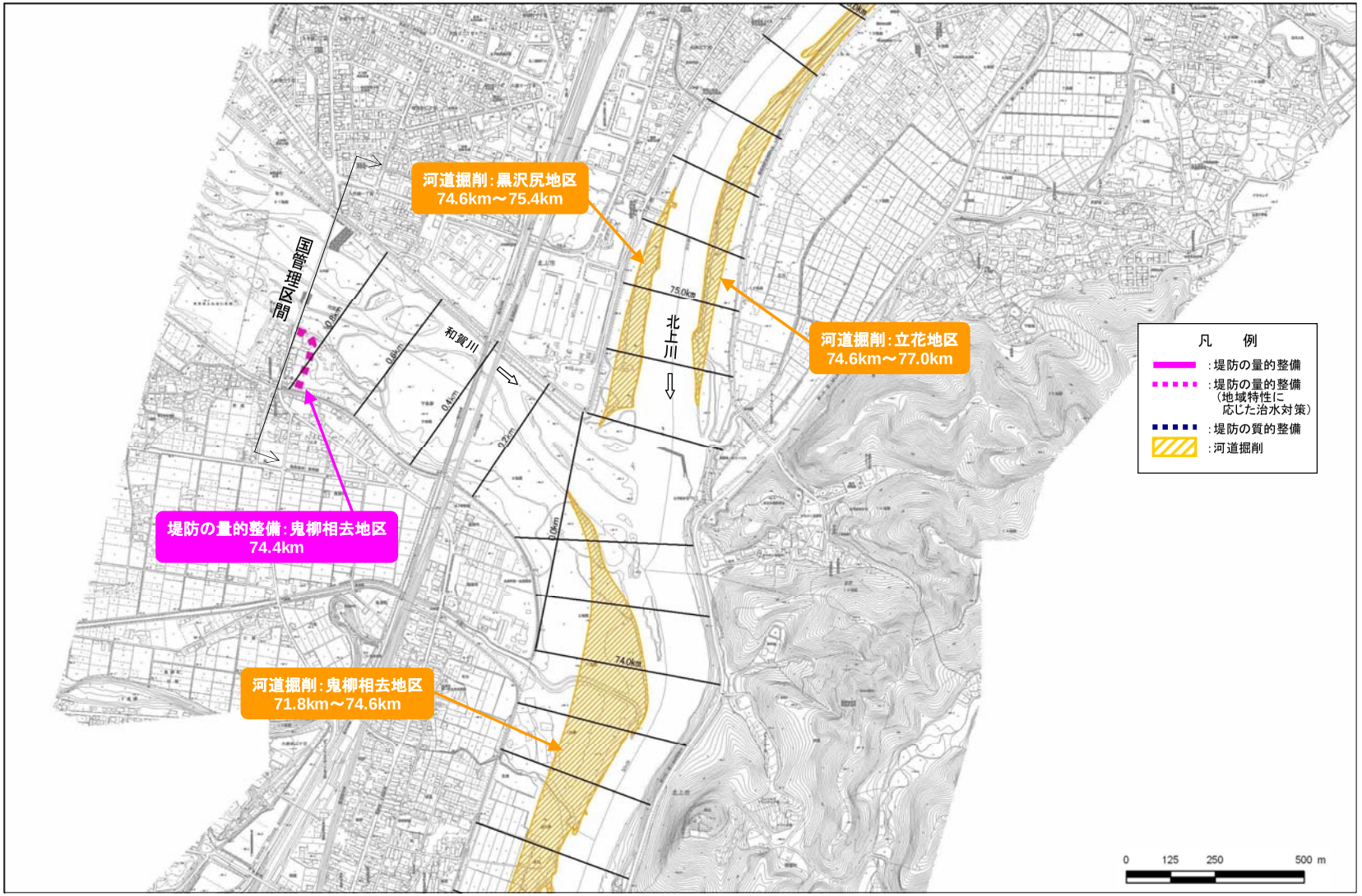

河川工事の施工箇所（県境から 73.4km～75.8km）

※実施位置等については、今後の調査検討を経て決定するもので、予算状況や洪水被害の発生状況等により変更する可能性があり、最終的なものではありません。
※堤防の量的整備や質的整備、河道掘削には、関連する水門、樋門・樋管、橋梁等の新設・改築を含みます。

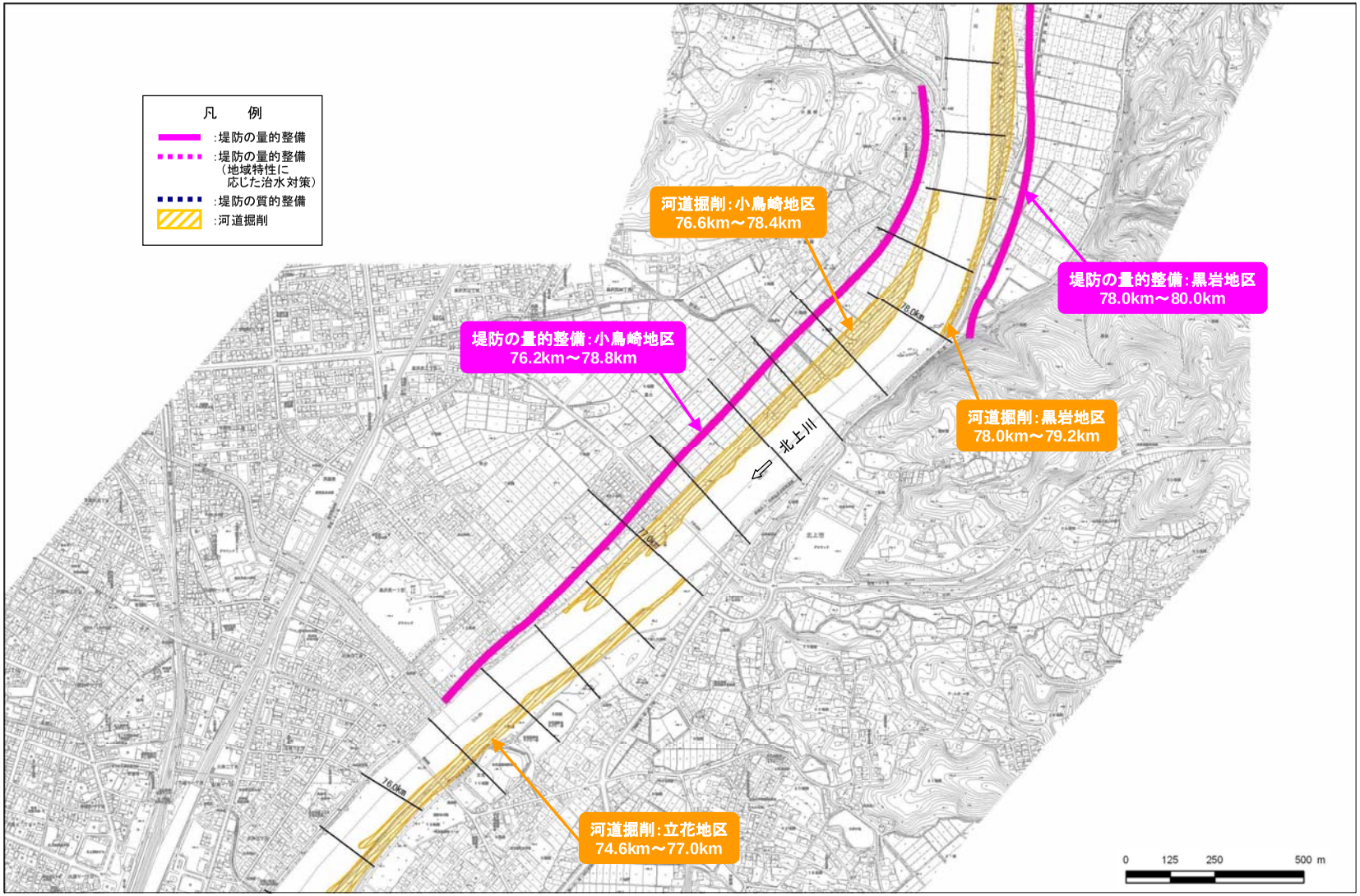

河川工事の施工箇所（県境から 75.8km～78.8km）

※実施位置等については、今後の調査検討を経て決定するもので、予算状況や洪水被害の発生状況等により変更する可能性があり、最終的なものではありません。
※堤防の量的整備や質的整備、河道掘削には、関連する水門、樋門・樋管、橋梁等の新設・改築を含みます。

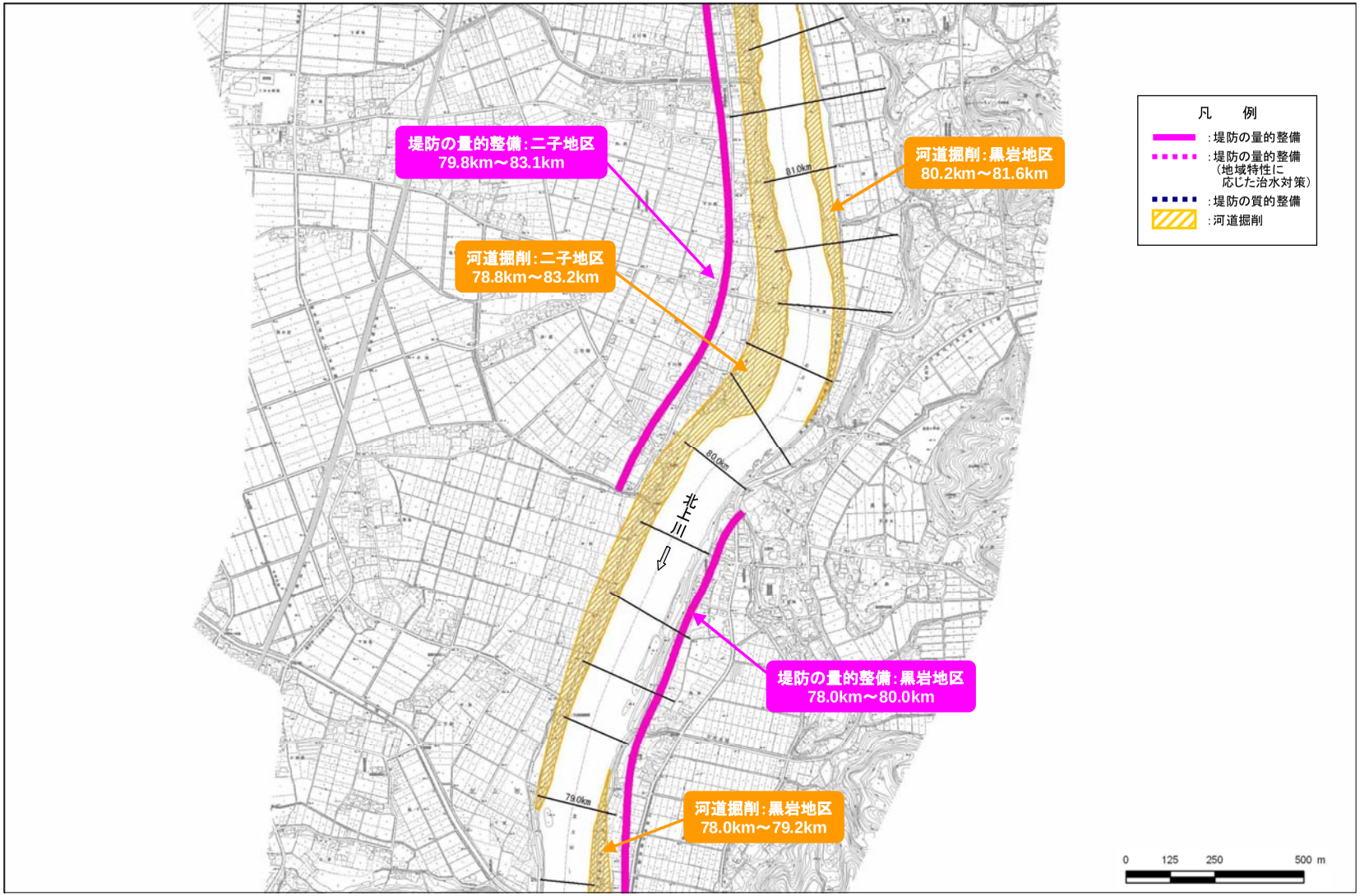

河川工事の施工箇所（県境から 78.8km～81.4km）

※実施位置等については、今後の調査検討を経て決定するもので、予算状況や洪水被害の発生状況等により変更する可能性があり、最終的なものではありません。
※堤防の量的整備や質的整備、河道掘削には、関連する水門、樋門・樋管、橋梁等の新設・改築を含みます。

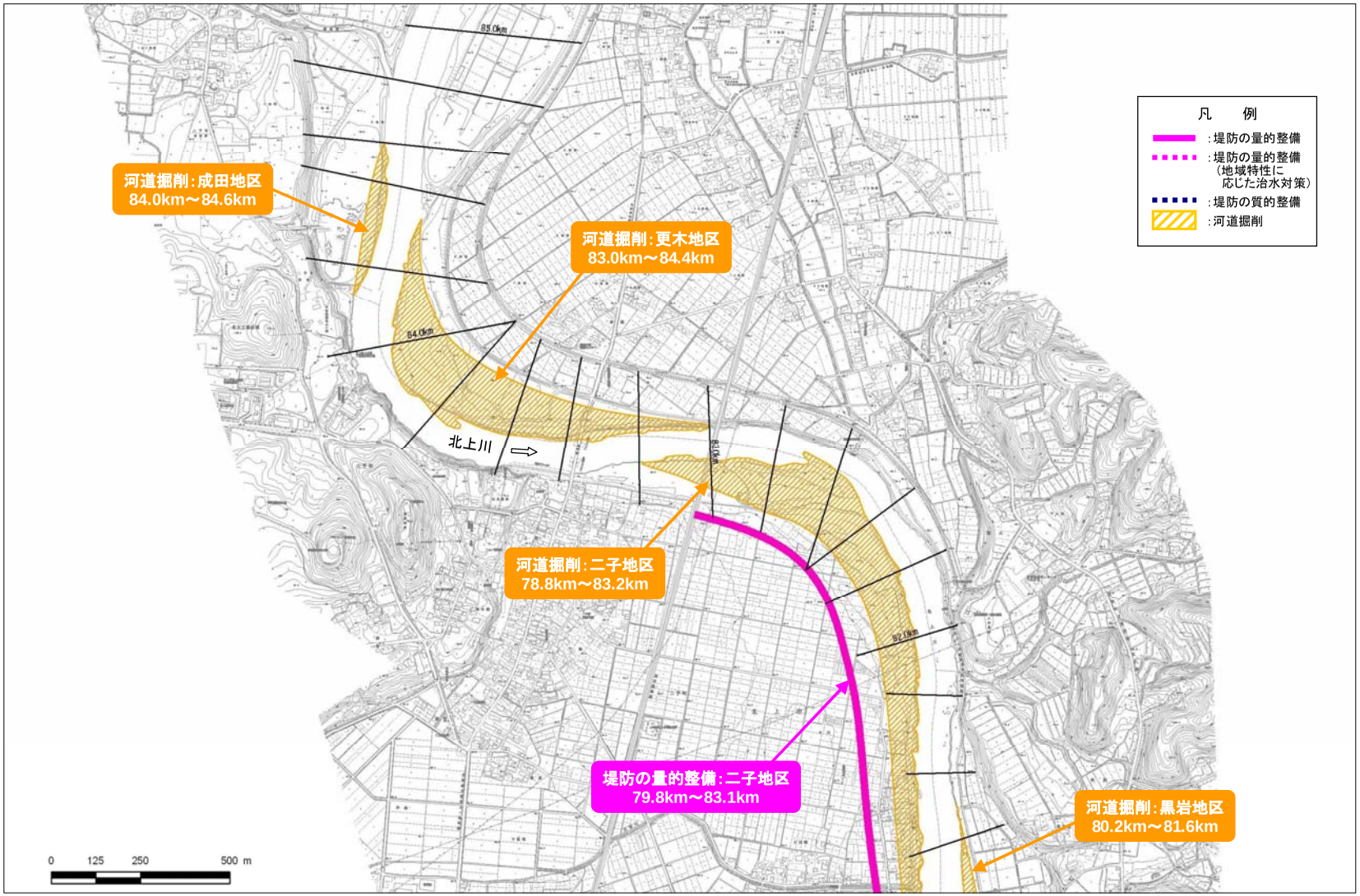

河川工事の施工箇所（県境から 81.4km～85.0km）

※実施位置等については、今後の調査検討を経て決定するもので、予算状況や洪水被害の発生状況等により変更する可能性があり、最終的なものではありません。
※堤防の量的整備や質的整備、河道掘削には、関連する水門、樋門・樋管、橋梁等の新設・改築を含みます。



河川工事の施工箇所（県境から 85.0km～87.8km）

※実施位置等については、今後の調査検討を経て決定するもので、予算状況や洪水被害の発生状況等により変更する可能性があり、最終的なものではありません。
※堤防の量的整備や質的整備、河道掘削には、関連する水門、樋門・樋管、橋梁等の新設・改築を含みます。



河川工事の施工箇所（県境から 87.8km～90.0km）

※実施位置等については、今後の調査検討を経て決定するもので、予算状況や洪水被害の発生状況等により変更する可能性があり、最終的なものではありません。
※堤防の量的整備や質的整備、河道掘削には、関連する水門、樋門・樋管、橋梁等の新設・改築を含みます。

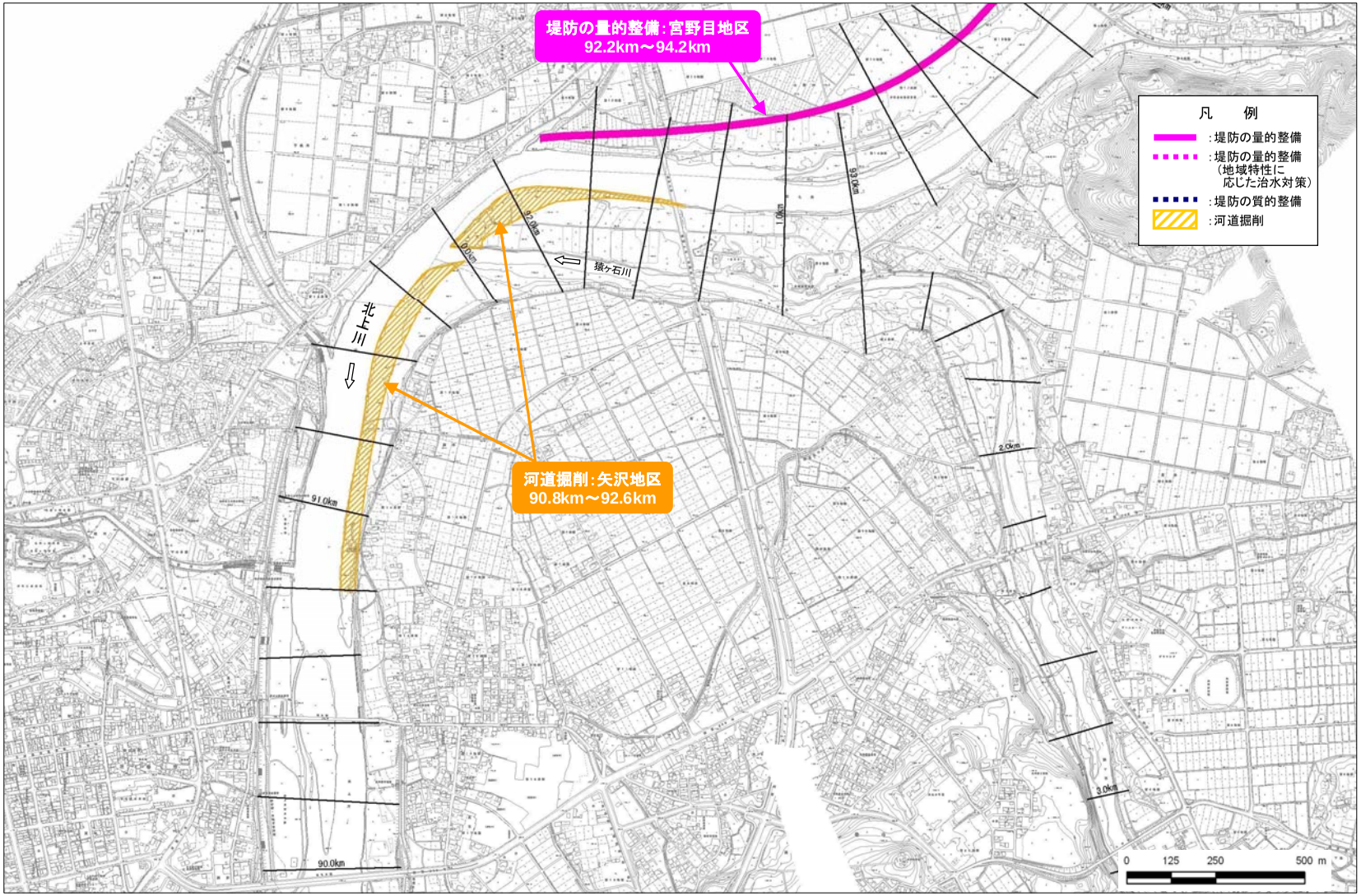

河川工事の施工箇所（県境から 90.0km～93.6km）

※実施位置等については、今後の調査検討を経て決定するもので、予算状況や洪水被害の発生状況等により変更する可能性があり、最終的なものではありません。
※堤防の量的整備や質的整備、河道掘削には、関連する水門、樋門・樋管、橋梁等の新設・改築を含みます。

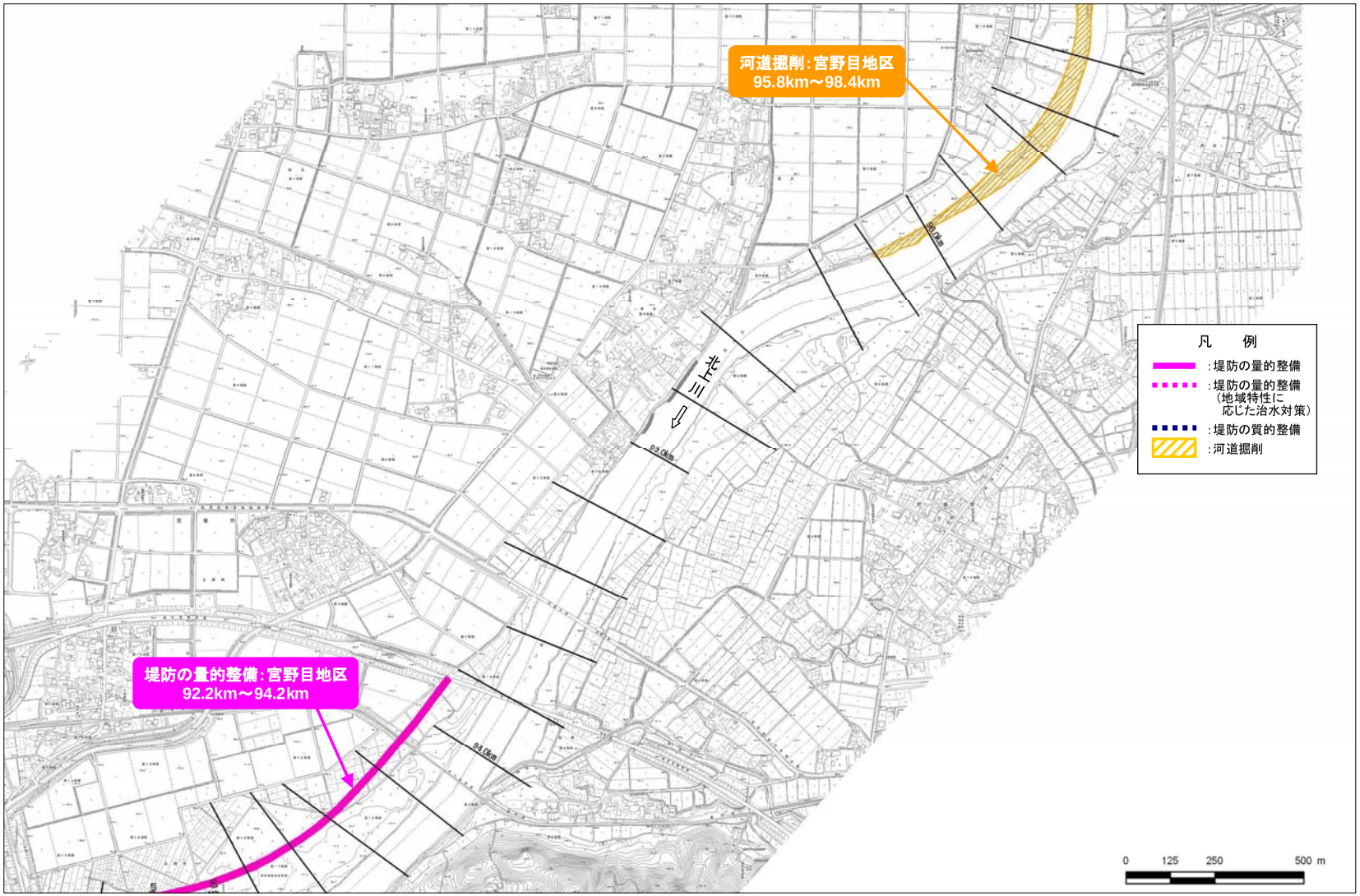

河川工事の施工箇所（県境から 93.6km～96.8km）

※実施位置等については、今後の調査検討を経て決定するもので、予算状況や洪水被害の発生状況等により変更する可能性があり、最終的なものではありません。
※堤防の量的整備や質的整備、河道掘削には、関連する水門、樋門・樋管、橋梁等の新設・改築を含みます。

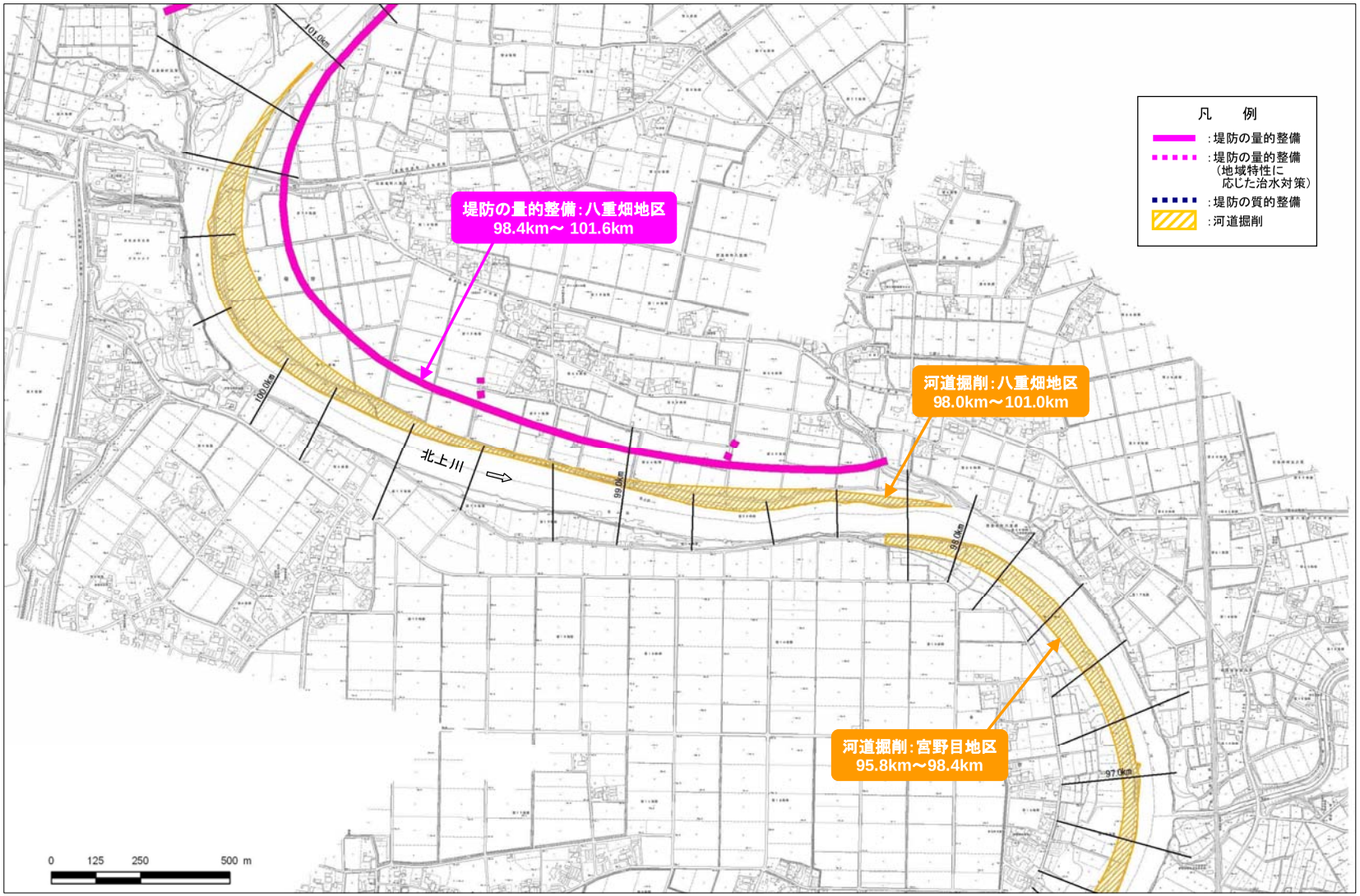

河川工事の施工箇所（県境から 96.8km～100.8km）

※実施位置等については、今後の調査検討を経て決定するもので、予算状況や洪水被害の発生状況等により変更する可能性があり、最終的なものではありません。
※堤防の量的整備や質的整備、河道掘削には、関連する水門、樋門・樋管、橋梁等の新設・改築を含みます。

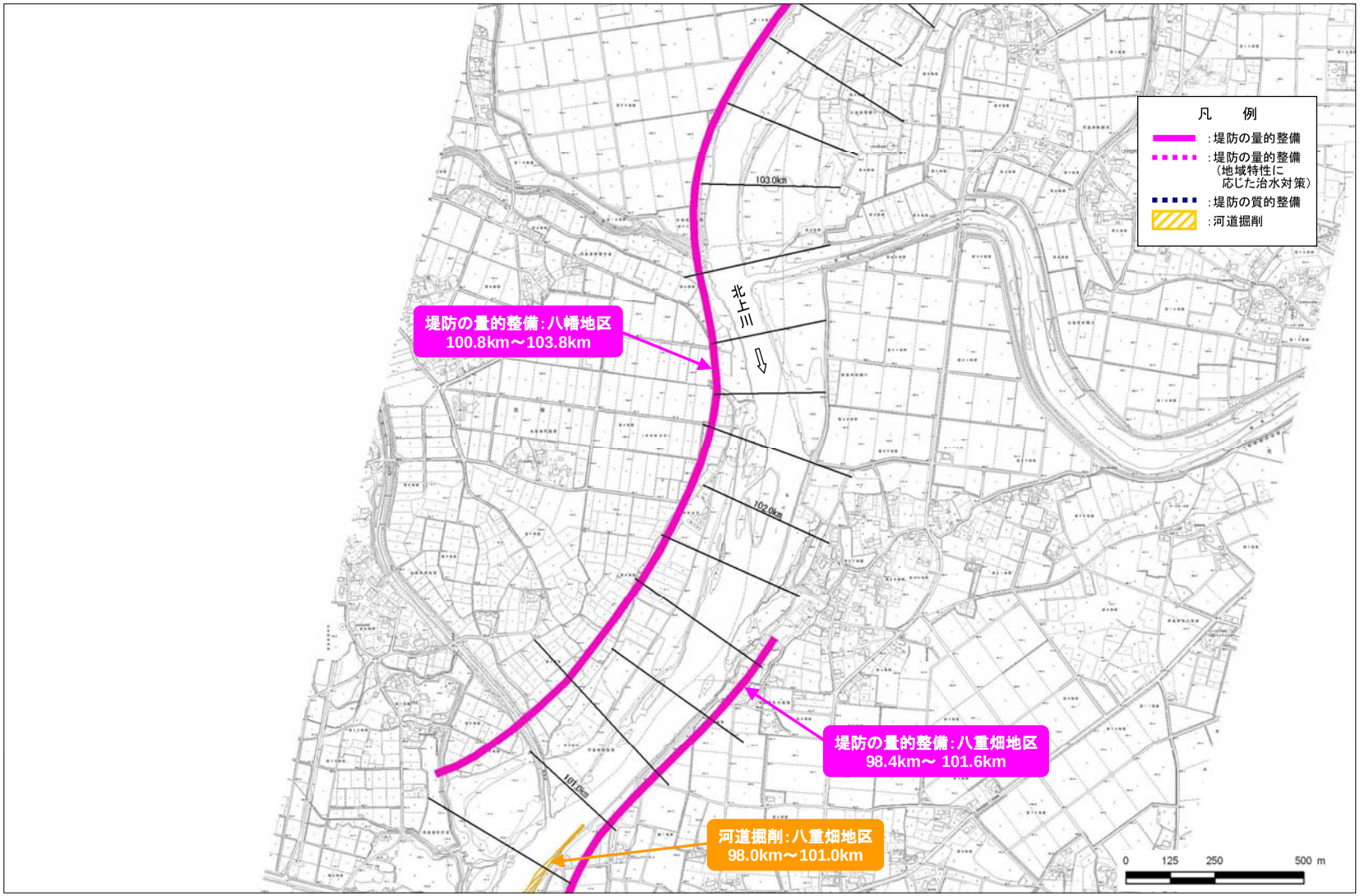

河川工事の施工箇所（県境から 100.8km～103.4km）

※実施位置等については、今後の調査検討を経て決定するもので、予算状況や洪水被害の発生状況等により変更する可能性があり、最終的なものではありません。
※堤防の量的整備や質的整備、河道掘削には、関連する水門、樋門・樋管、橋梁等の新設・改築を含みます。

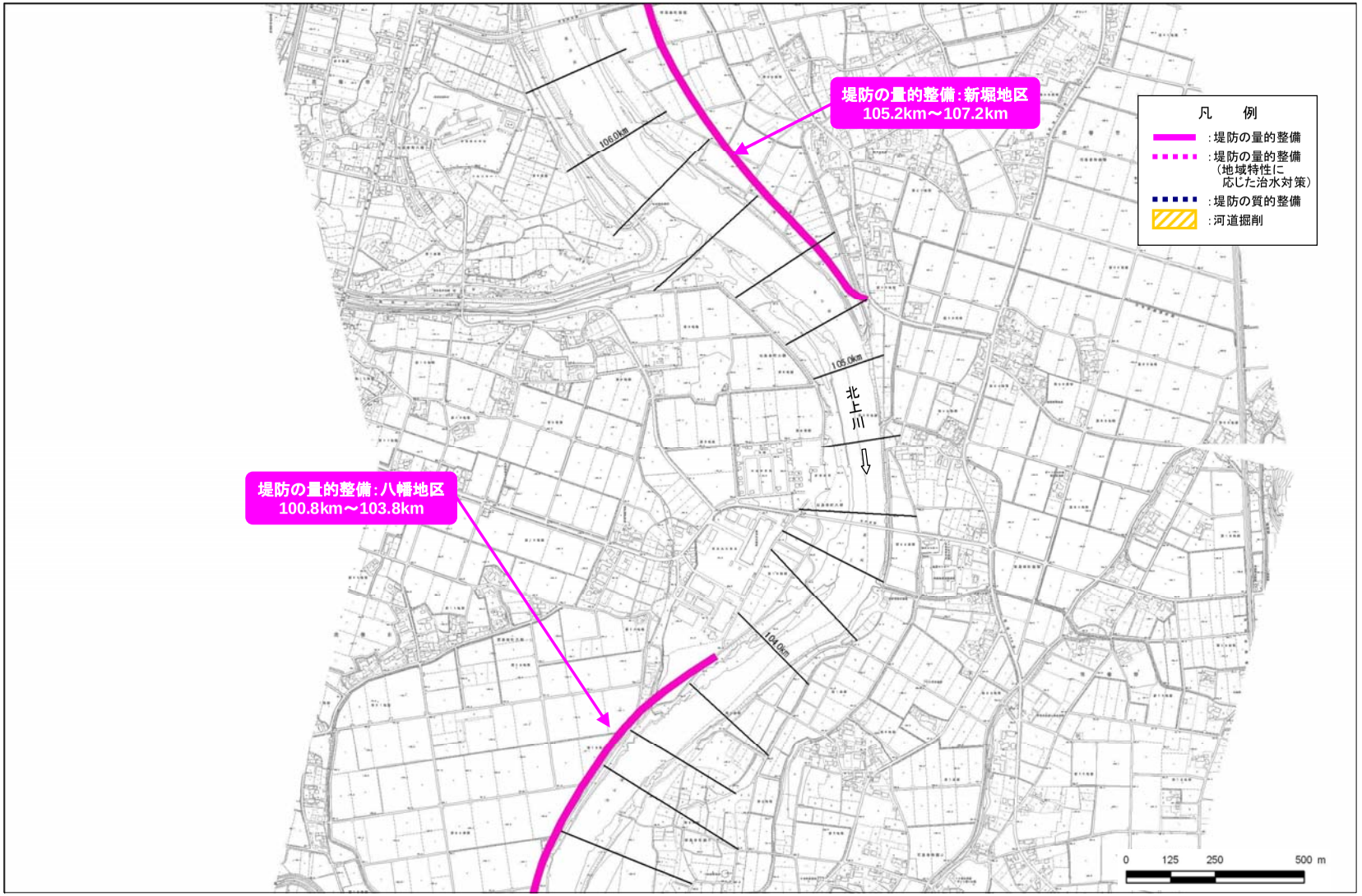

河川工事の施工箇所（県境から 103.4km～106.2km）

※実施位置等については、今後の調査検討を経て決定するもので、予算状況や洪水被害の発生状況等により変更する可能性があり、最終的なものではありません。
※堤防の量的整備や質的整備、河道掘削には、関連する水門、樋門・樋管、橋梁等の新設・改築を含みます。

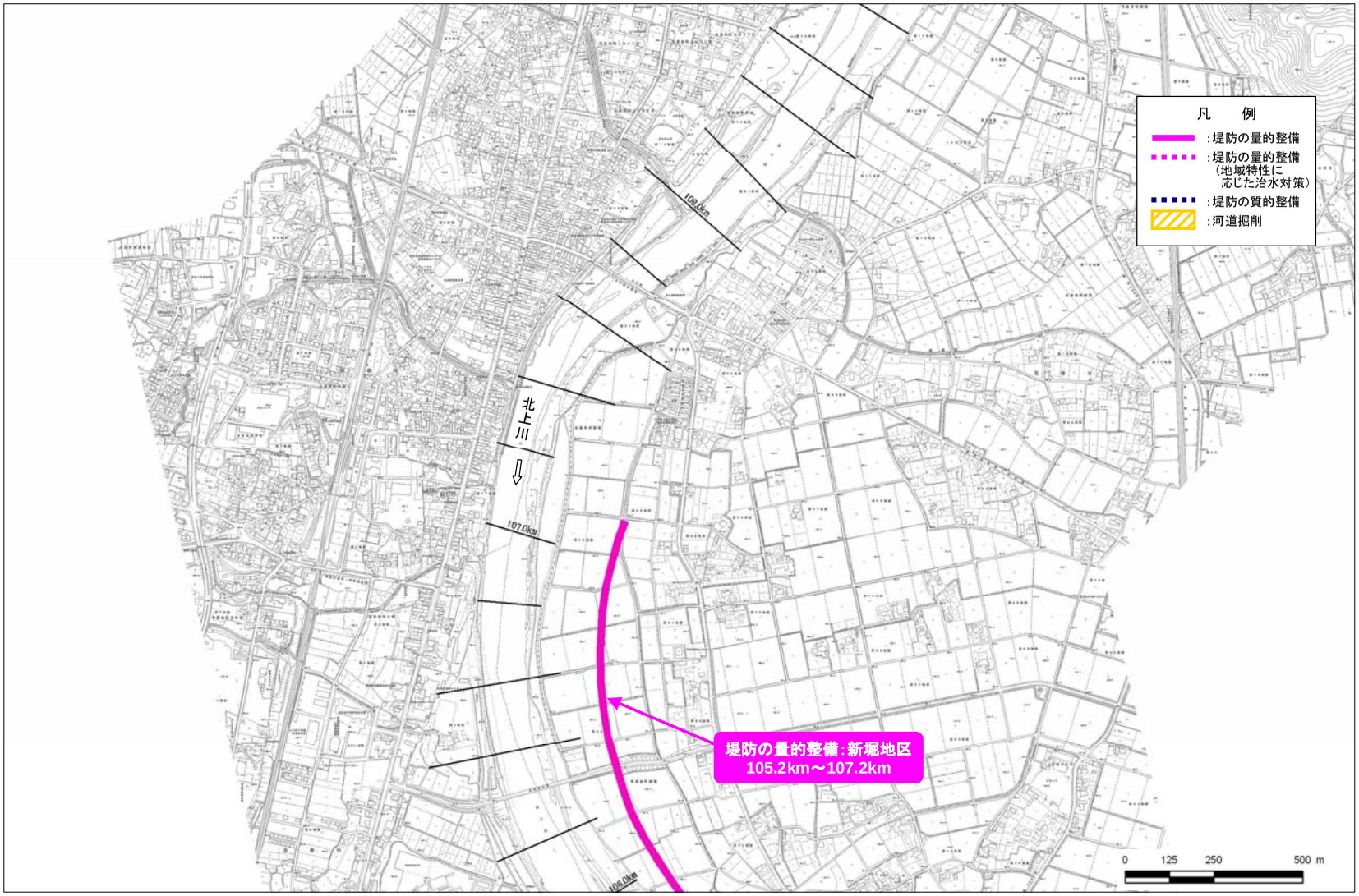

河川工事の施工箇所（県境から 106.2km～108.6km）

※実施位置等については、今後の調査検討を経て決定するもので、予算状況や洪水被害の発生状況等により変更する可能性があり、最終的なものではありません。
※堤防の量的整備や質的整備、河道掘削には、関連する水門、樋門・樋管、橋梁等の新設・改築を含みます。

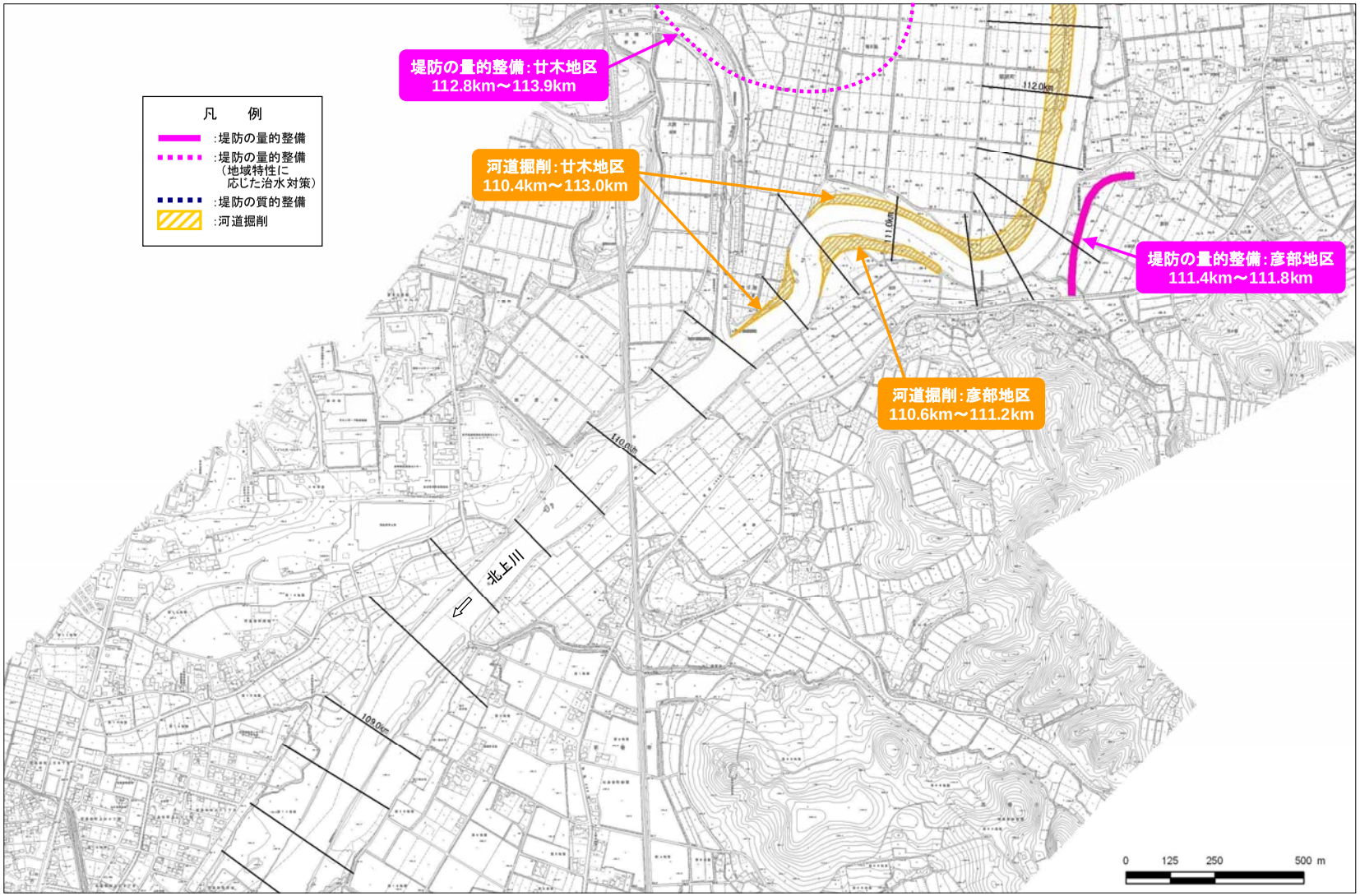

河川工事の施工箇所（県境から 108.6km～112.0km）

※実施位置等については、今後の調査検討を経て決定するもので、予算状況や洪水被害の発生状況等により変更する可能性があり、最終的なものではありません。
※堤防の量的整備や質的整備、河道掘削には、関連する水門、樋門・樋管、橋梁等の新設・改築を含みます。

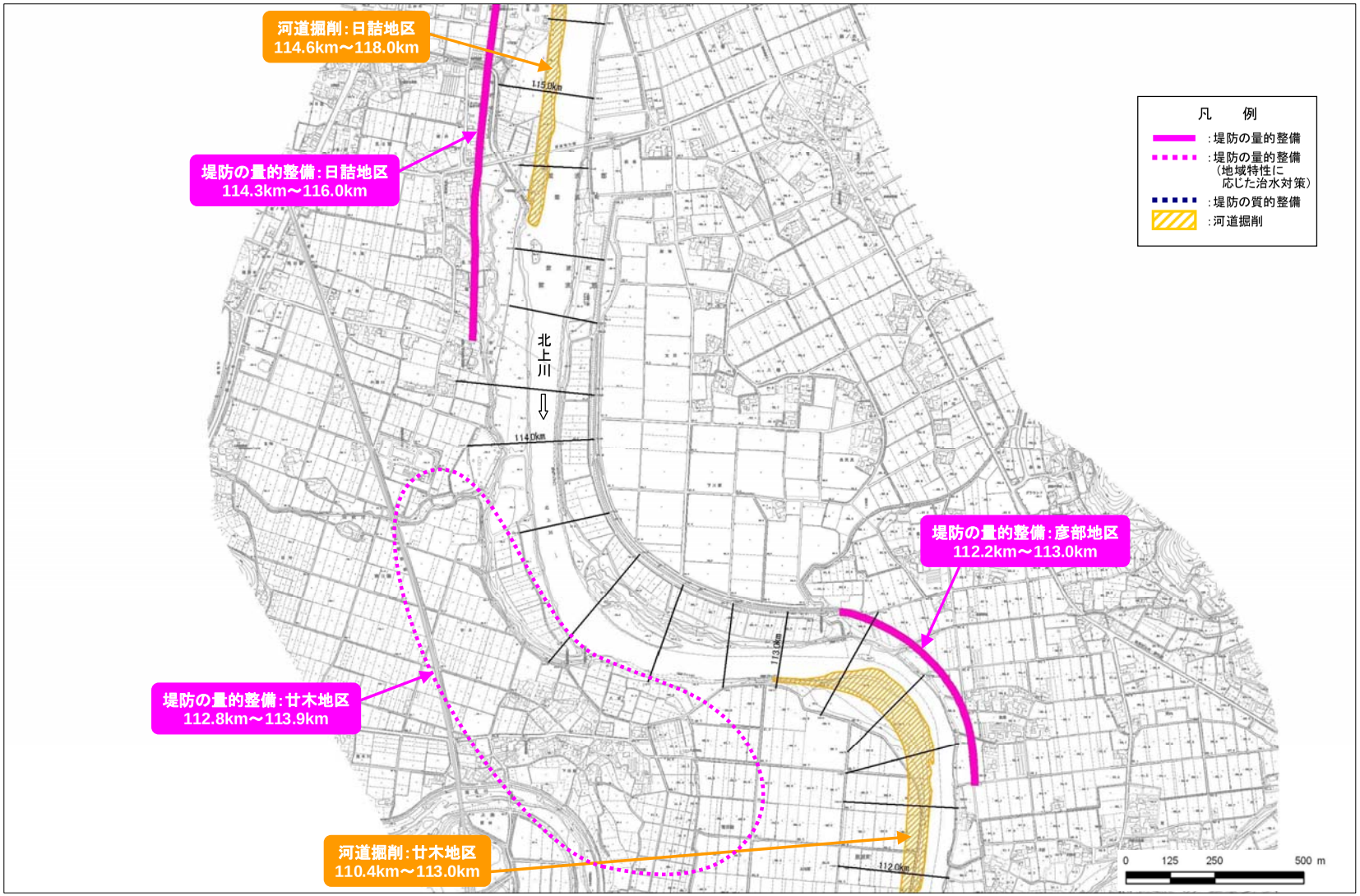

河川工事の施工箇所（県境から 112.0km～115.2km）

※実施位置等については、今後の調査検討を経て決定するもので、予算状況や洪水被害の発生状況等により変更する可能性があり、最終的なものではありません。
※堤防の量的整備や質的整備、河道掘削には、関連する水門、樋門・樋管、橋梁等の新設・改築を含みます。

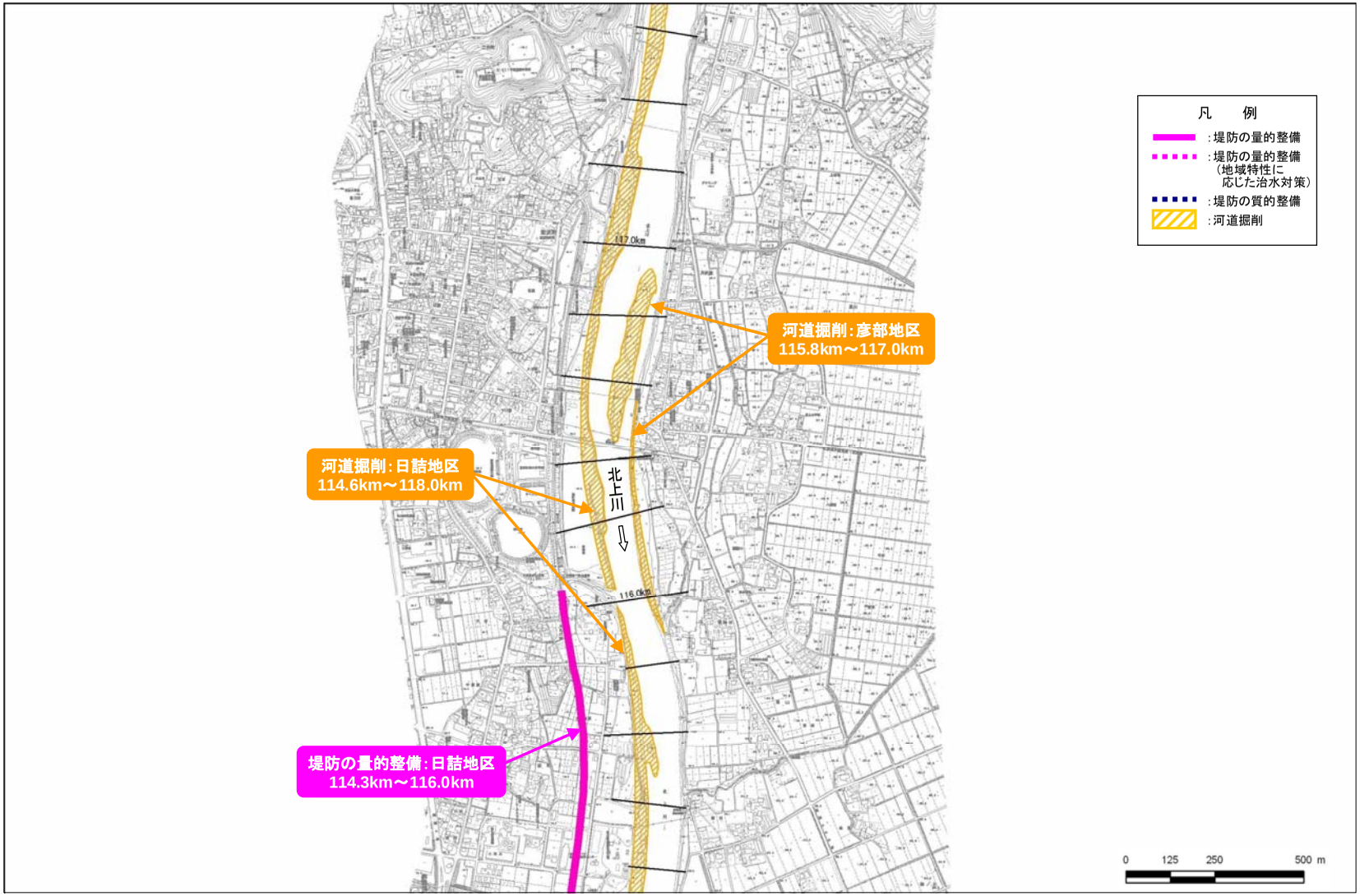

河川工事の施工箇所（県境から 115.2km～117.6km）

※実施位置等については、今後の調査検討を経て決定するもので、予算状況や洪水被害の発生状況等により変更する可能性があり、最終的なものではありません。
※堤防の量的整備や質的整備、河道掘削には、関連する水門、樋門・樋管、橋梁等の新設・改築を含みます。

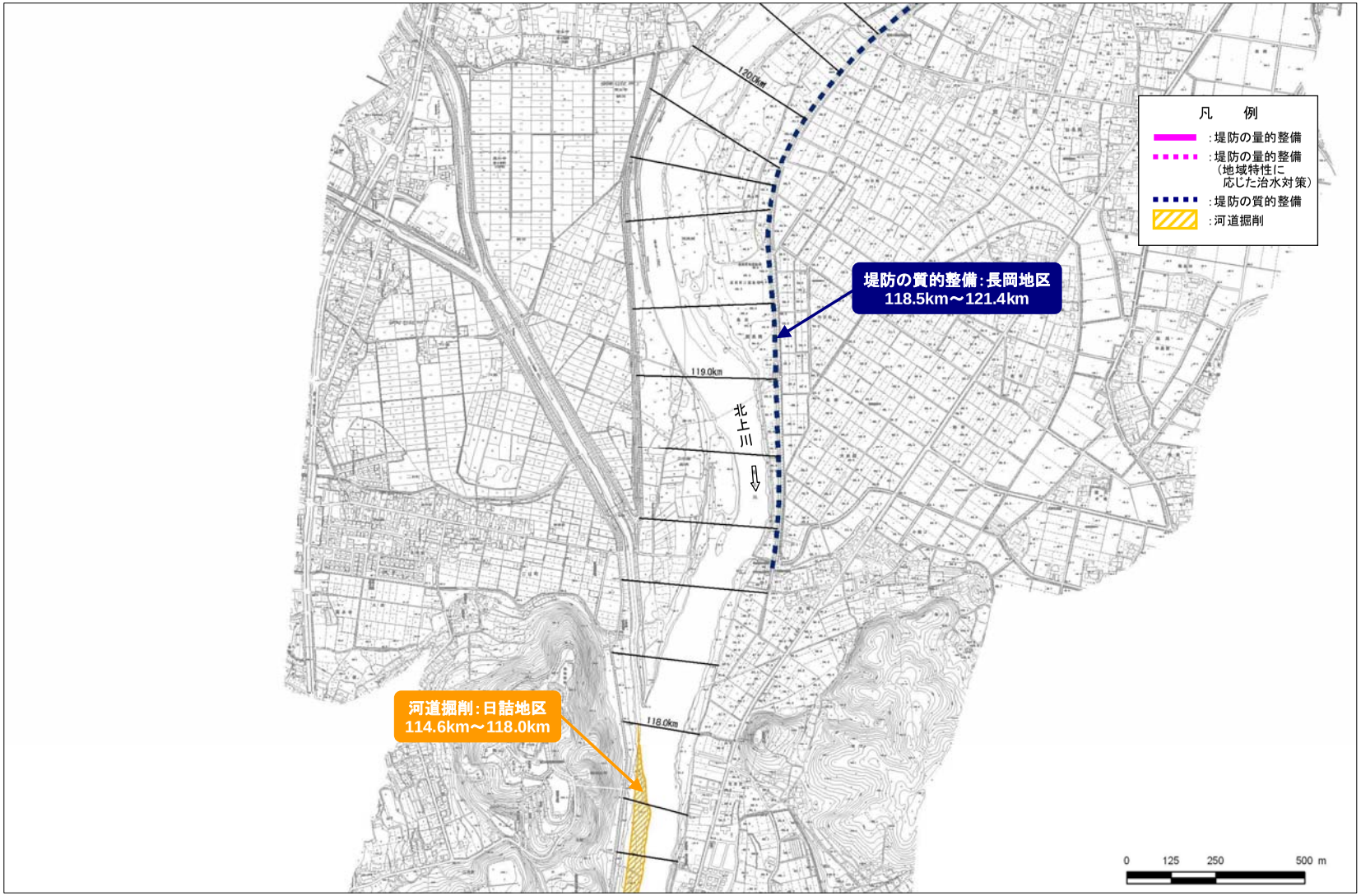

河川工事の施工箇所（県境から 117.6km～120.0km）

※実施位置等については、今後の調査検討を経て決定するもので、予算状況や洪水被害の発生状況等により変更する可能性があり、最終的なものではありません。
※堤防の量的整備や質的整備、河道掘削には、関連する水門、樋門・樋管、橋梁等の新設・改築を含みます。

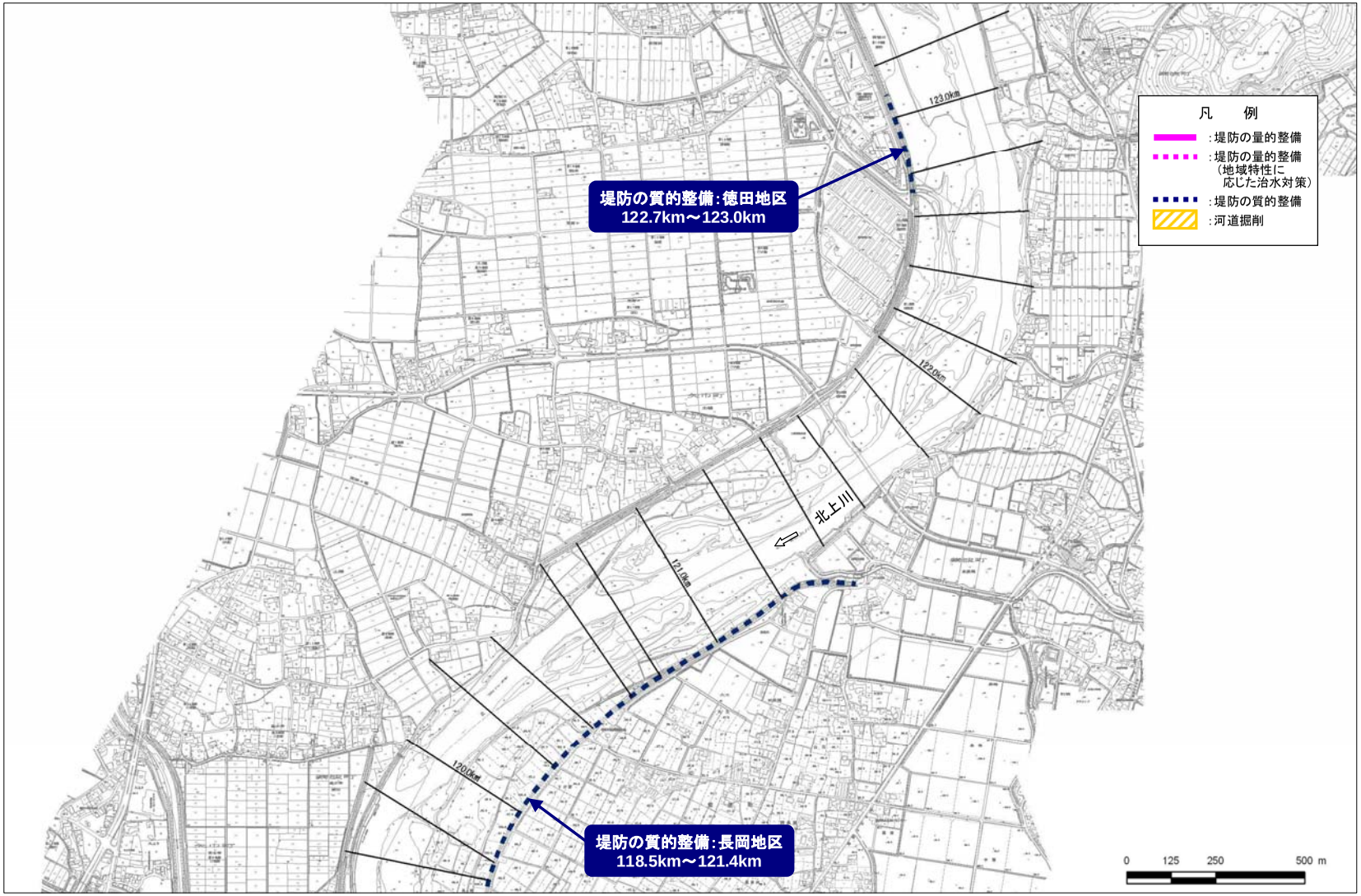

河川工事の施工箇所（県境から 120.0km～123.2km）

※実施位置等については、今後の調査検討を経て決定するもので、予算状況や洪水被害の発生状況等により変更する可能性があり、最終的なものではありません。
※堤防の量的整備や質的整備、河道掘削には、関連する水門、樋門・樋管、橋梁等の新設・改築を含みます。

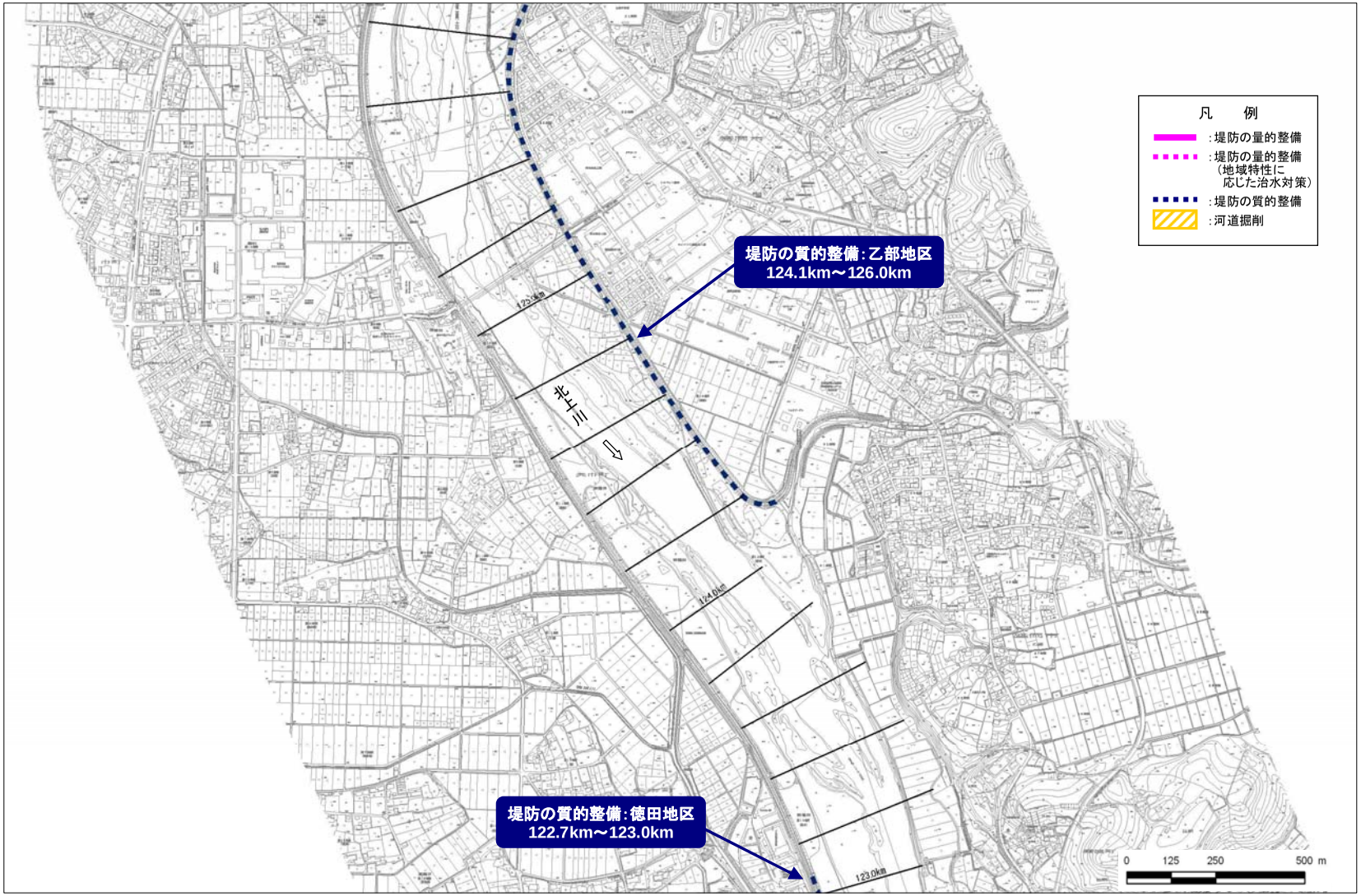

河川工事の施工箇所（県境から 123.2km～125.8km）

※実施位置等については、今後の調査検討を経て決定するもので、予算状況や洪水被害の発生状況等により変更する可能性があり、最終的なものではありません。
※堤防の量的整備や質的整備、河道掘削には、関連する水門、樋門・樋管、橋梁等の新設・改築を含みます。

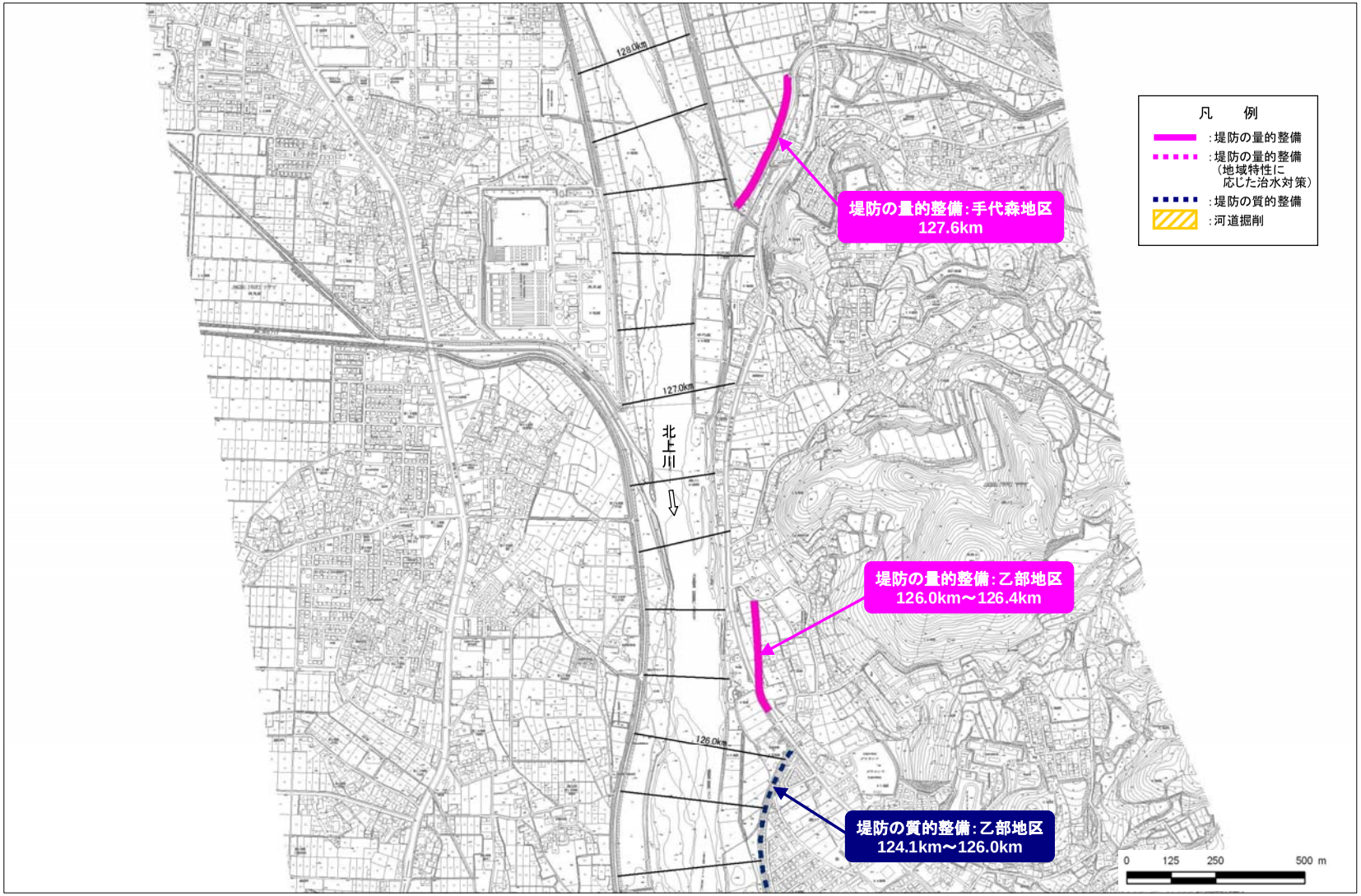

河川工事の施工箇所（県境から 125.8km～128.0km）

※実施位置等については、今後の調査検討を経て決定するもので、予算状況や洪水被害の発生状況等により変更する可能性があり、最終的なものではありません。
※堤防の量的整備や質的整備、河道掘削には、関連する水門、樋門・樋管、橋梁等の新設・改築を含みます。

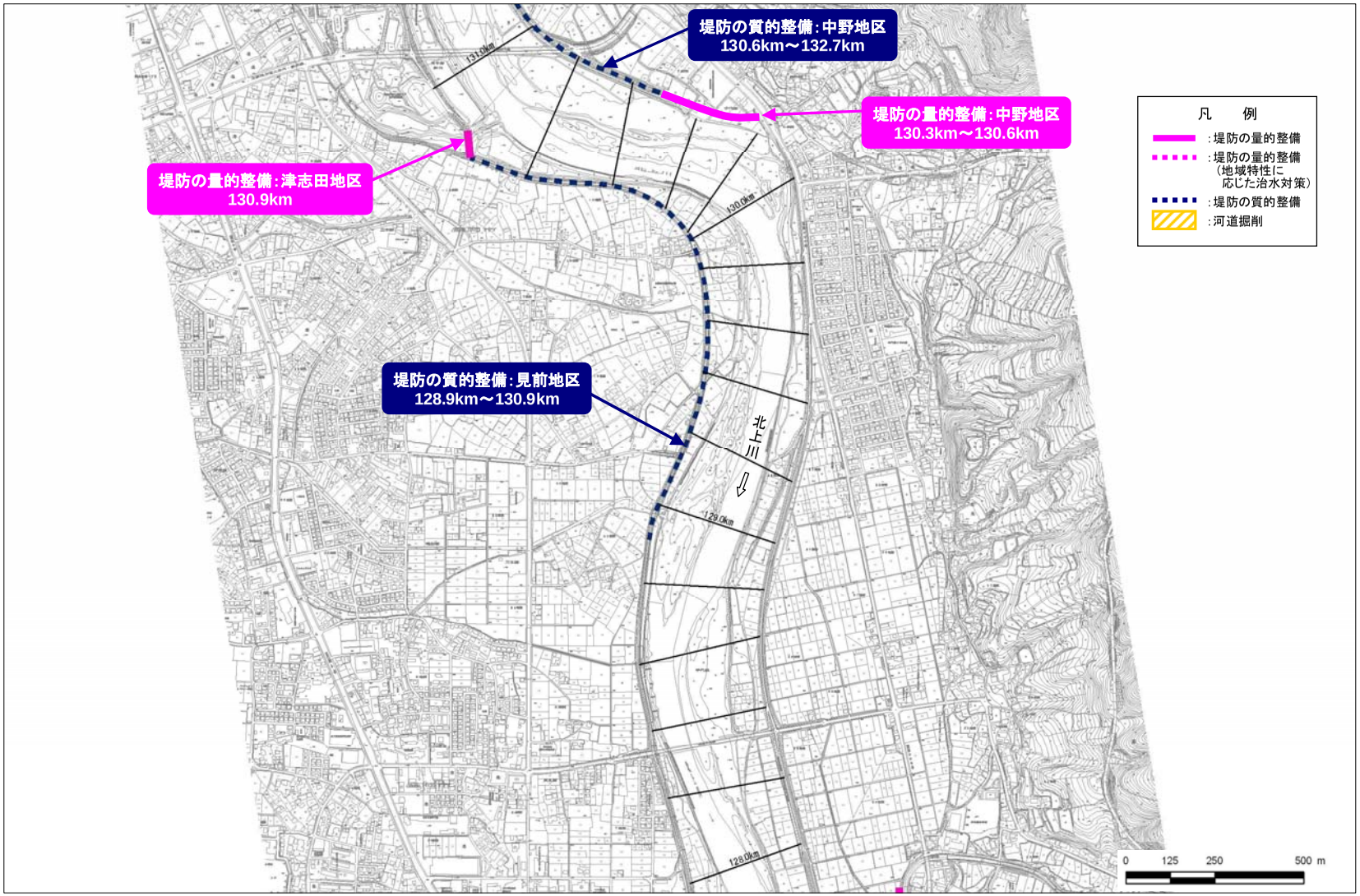

河川工事の施工箇所（県境から 128.0km～131.0km）

※実施位置等については、今後の調査検討を経て決定するもので、予算状況や洪水被害の発生状況等により変更する可能性があり、最終的なものではありません。
※堤防の量的整備や質的整備、河道掘削には、関連する水門、樋門・樋管、橋梁等の新設・改築を含みます。

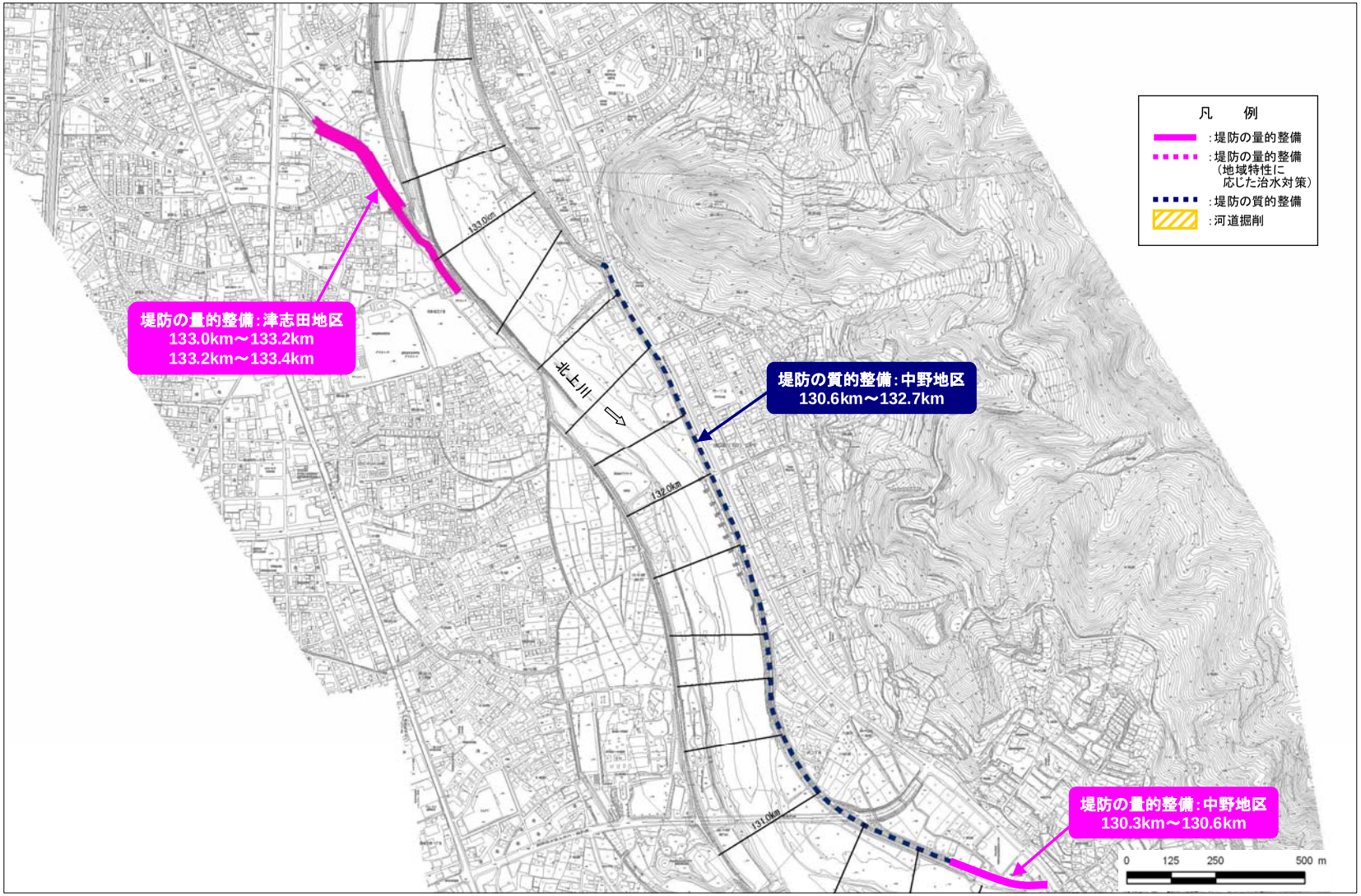

河川工事の施工箇所（県境から 131.0km～133.4km）

※実施位置等については、今後の調査検討を経て決定するもので、予算状況や洪水被害の発生状況等により変更する可能性があり、最終的なものではありません。
※堤防の量的整備や質的整備、河道掘削には、関連する水門、樋門・樋管、橋梁等の新設・改築を含みます。

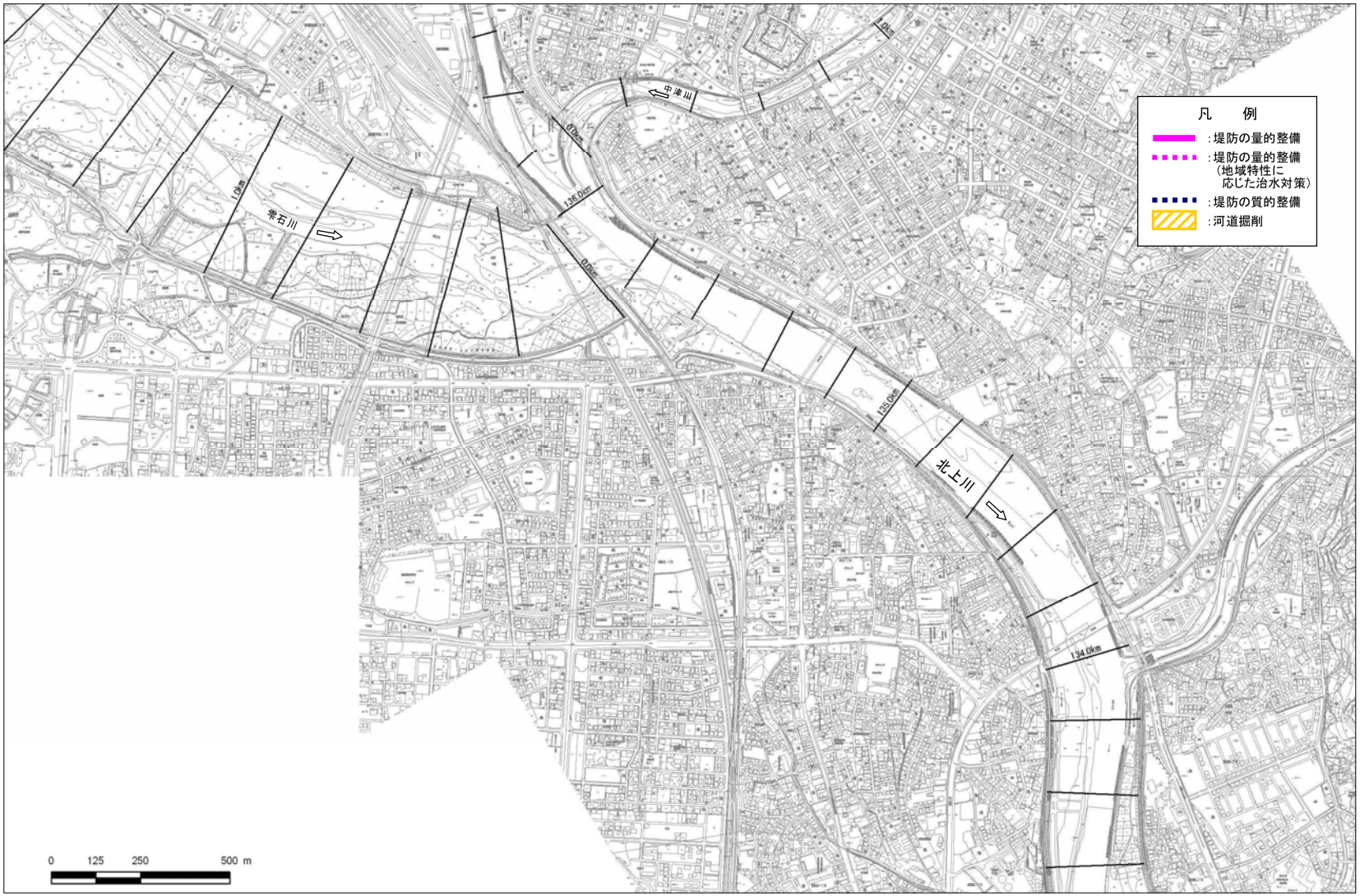

河川工事の施工箇所（県境から 133.4km～136.6km）

※実施位置等については、今後の調査検討を経て決定するもので、予算状況や洪水被害の発生状況等により変更する可能性があり、最終的なものではありません。
※堤防の量的整備や質的整備、河道掘削には、関連する水門、樋門・樋管、橋梁等の新設・改築を含みます。



河川工事の施工箇所（県境から 136.6km～139.0km）

※実施位置等については、今後の調査検討を経て決定するもので、予算状況や洪水被害の発生状況等により変更する可能性があり、最終的なものではありません。
※堤防の量的整備や質的整備、河道掘削には、関連する水門、樋門・樋管、橋梁等の新設・改築を含みます。

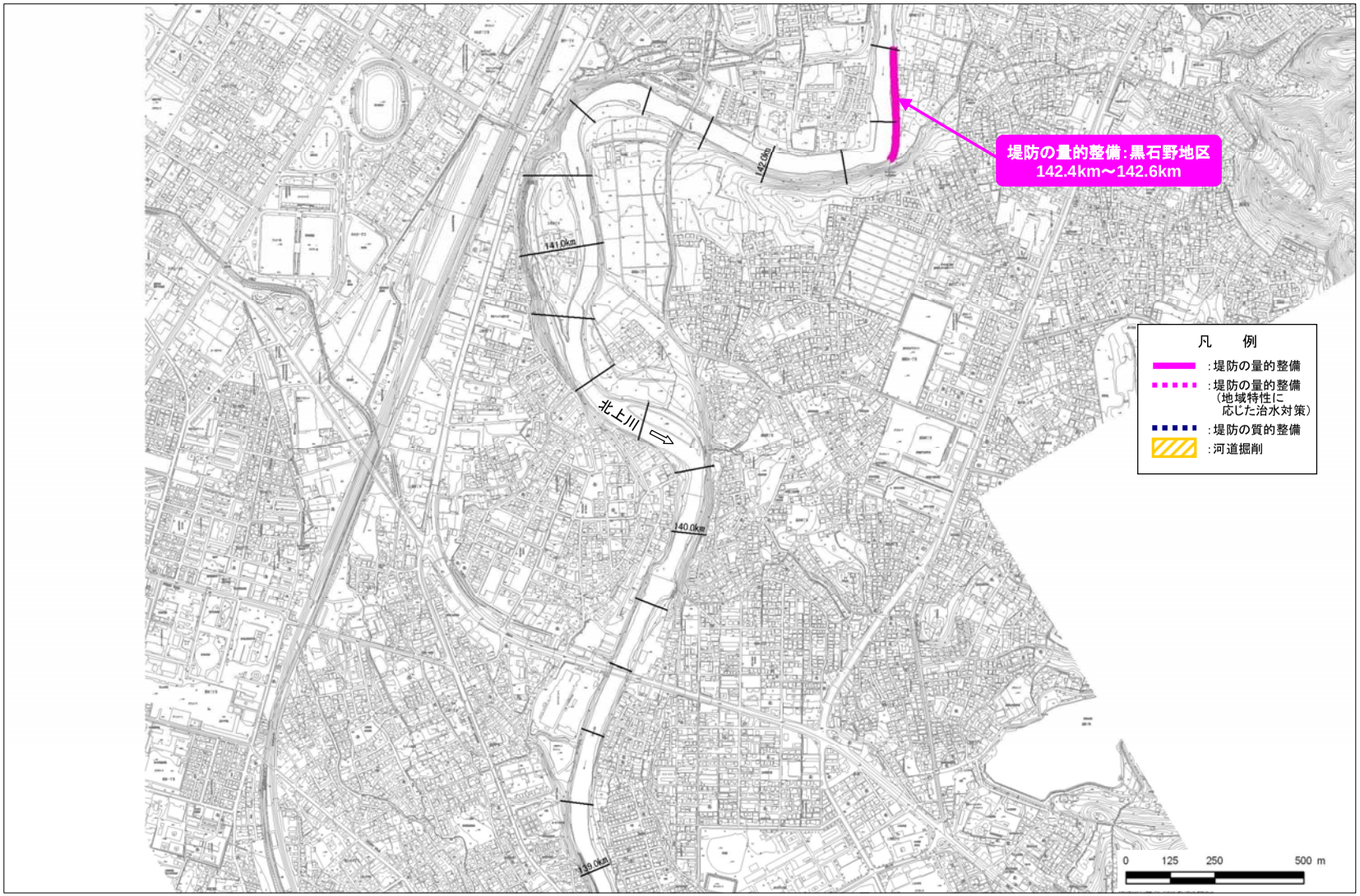

河川工事の施工箇所（県境から 139.0km～142.6km）

※実施位置等については、今後の調査検討を経て決定するもので、予算状況や洪水被害の発生状況等により変更する可能性があり、最終的なものではありません。
※堤防の量的整備や質的整備、河道掘削には、関連する水門、樋門・樋管、橋梁等の新設・改築を含みます。



河川工事の施工箇所（県境から 142.6km～144.0km）

※実施位置等については、今後の調査検討を経て決定するもので、予算状況や洪水被害の発生状況等により変更する可能性があり、最終的なものではありません。
※堤防の量的整備や質的整備、河道掘削には、関連する水門、樋門・樋管、橋梁等の新設・改築を含みます。

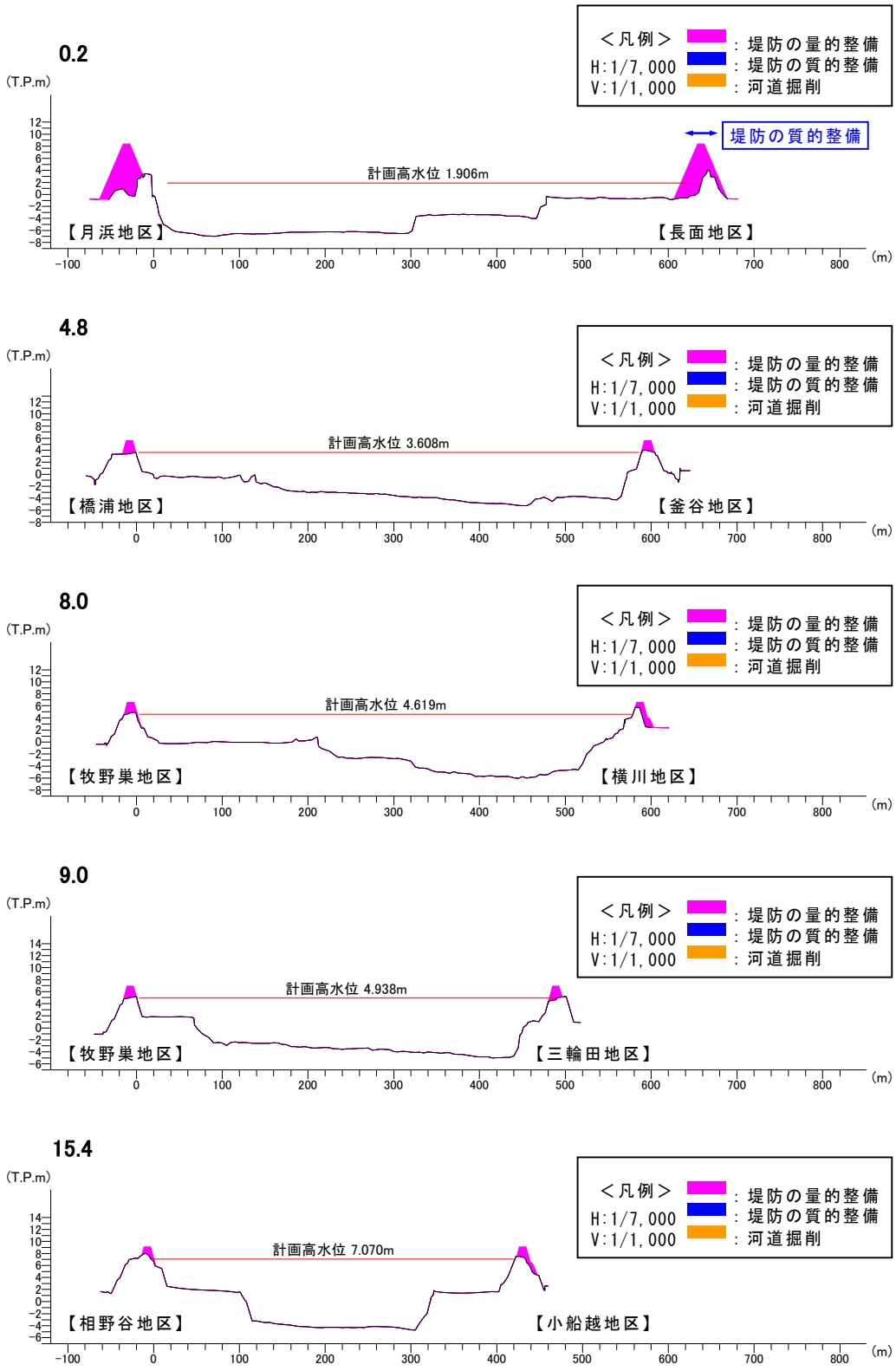

代表横断図(河口から 4.8km～24.0km)

※横断図は、上流から見た断面であり、左側が左岸、右側が右岸です。
※実施位置等については、今後の調査検討を経て決定するもので、予算状況や洪水被害の発生状況等により変更する可能性があり、最終的なものではありません。

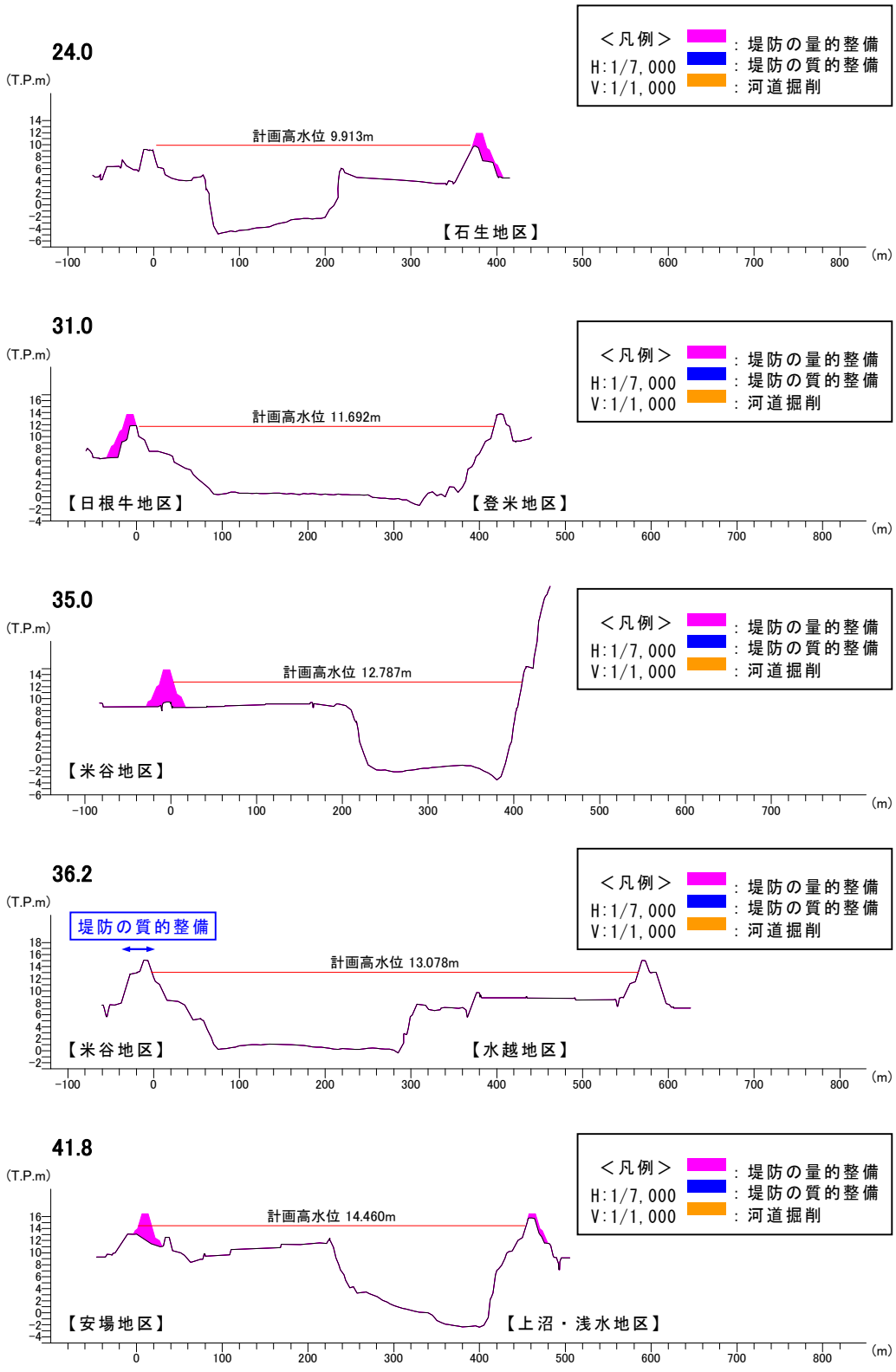

代表横断図（河口から 29.8km～41.8km）

※横断図は、上流から見た断面であり、左側が左岸、右側が右岸です。
※実施位置等については、今後の調査検討を経て決定するもので、予算状況や洪水被害の発生状況等により変更する可能性があり、最終的なものではありません。

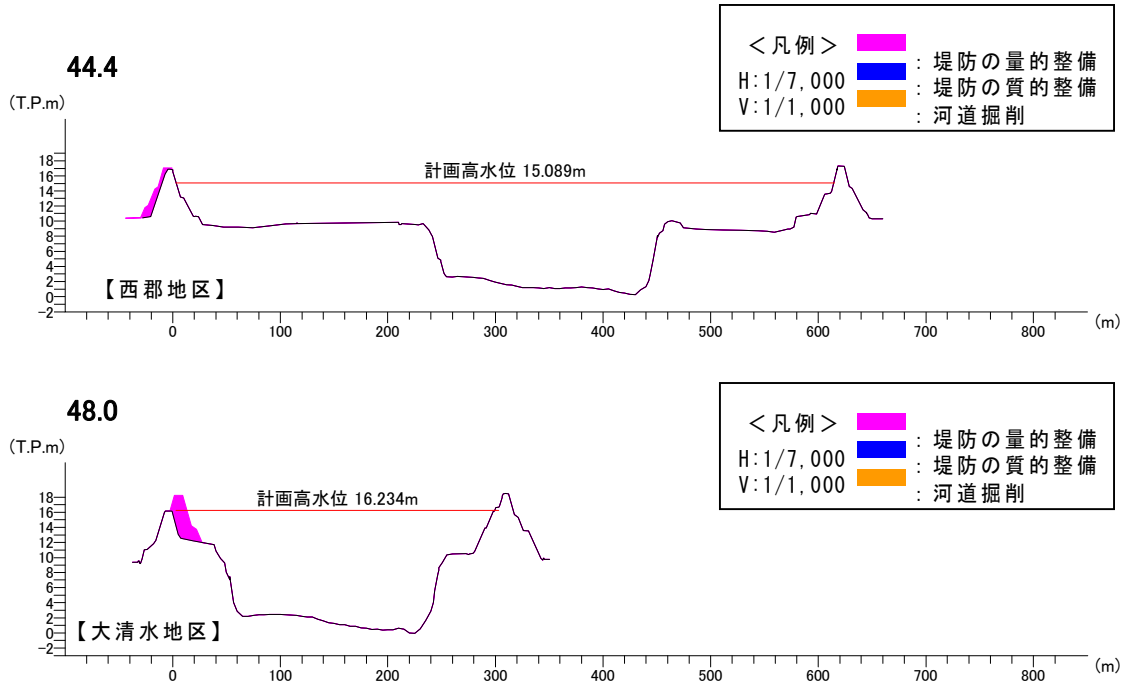

代表横断図（河口から 44.4km～48.0km）

※横断図は、上流から見た断面であり、左側が左岸、右側が右岸です。
※実施位置等については、今後の調査検討を経て決定するもので、予算状況や洪水被害の発生状況等により変更する可能性があり、最終的なものではありません。

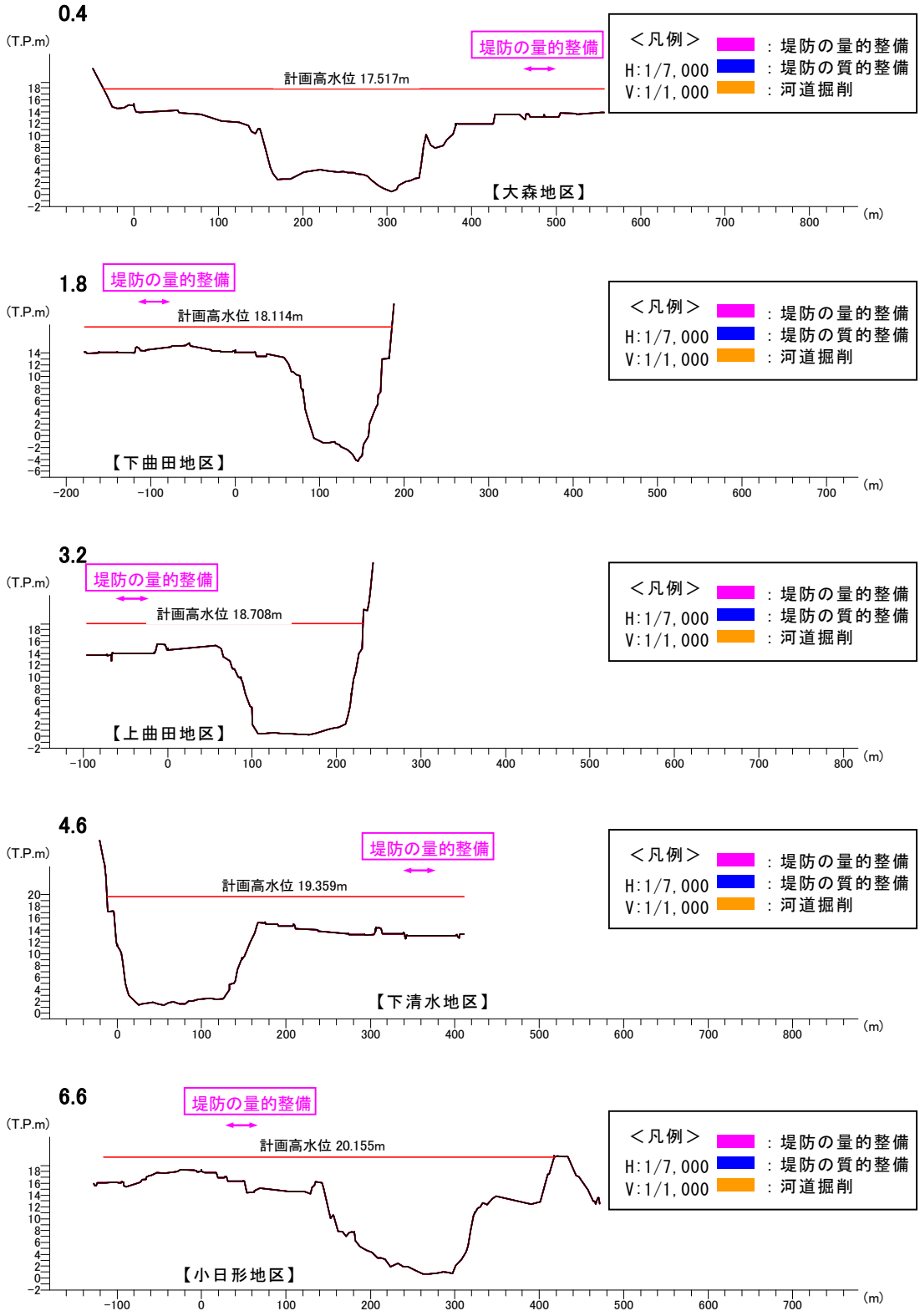

代表横断図（県境から 0.4km～6.6km）

※横断図は、上流から見た断面であり、左側が左岸、右側が右岸です。
※実施位置等については、今後の調査検討を経て決定するもので、予算状況や洪水被害の発生状況等により変更する可能性があり、最終的なものではありません。

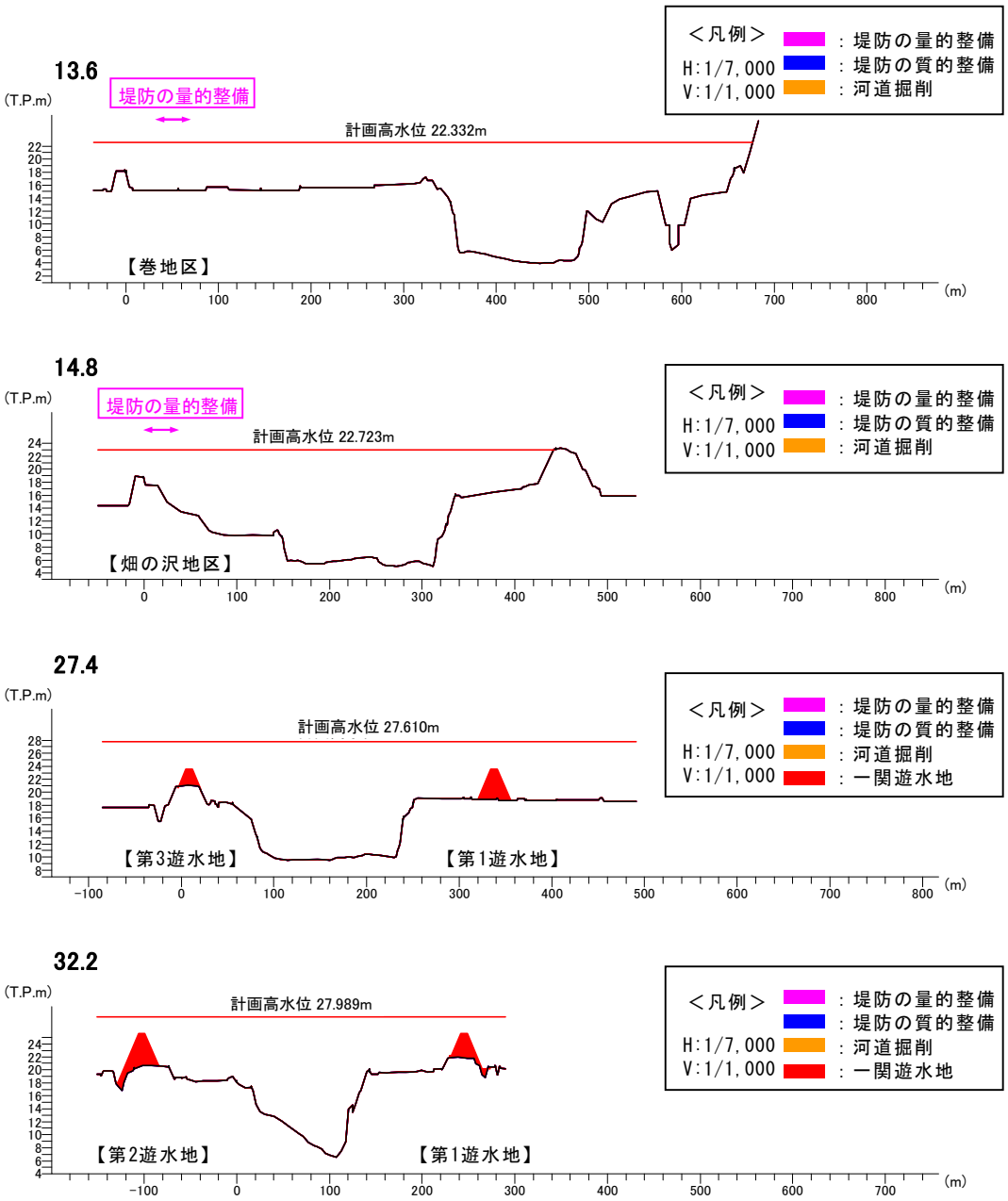

代表横断図（県境から 13.6km～32.2km）

※横断図は、上流から見た断面であり、左側が左岸、右側が右岸です。
※実施位置等については、今後の調査検討を経て決定するもので、予算状況や洪水被害の発生状況等により変更する可能性があり、最終的なものではありません。

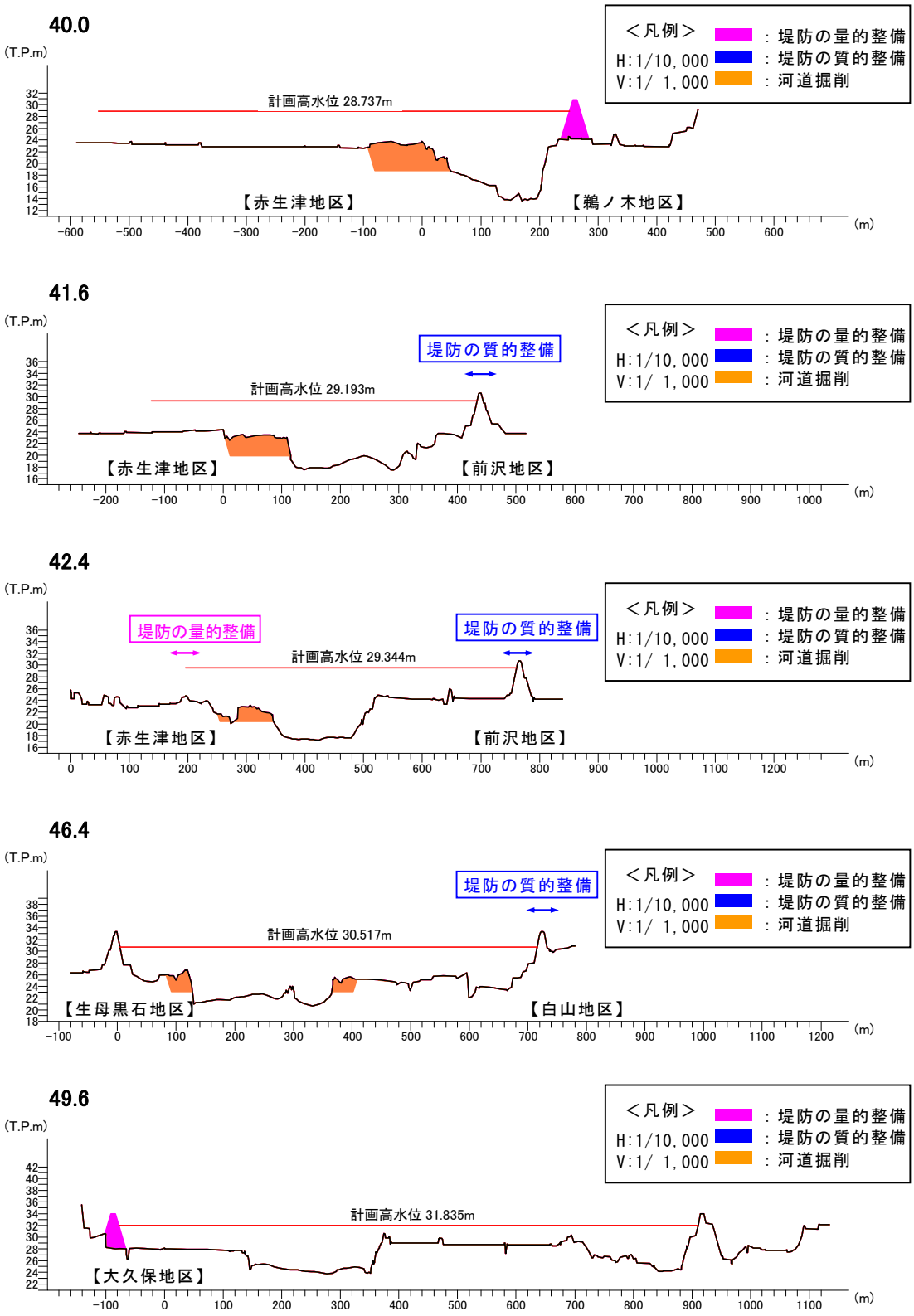

代表横断図（県境から 40.0km～49.6km）

※横断図は、上流から見た断面であり、左側が左岸、右側が右岸です。
※実施位置等については、今後の調査検討を経て決定するもので、予算状況や洪水被害の発生状況等により変更する可能性があり、最終的なものではありません。

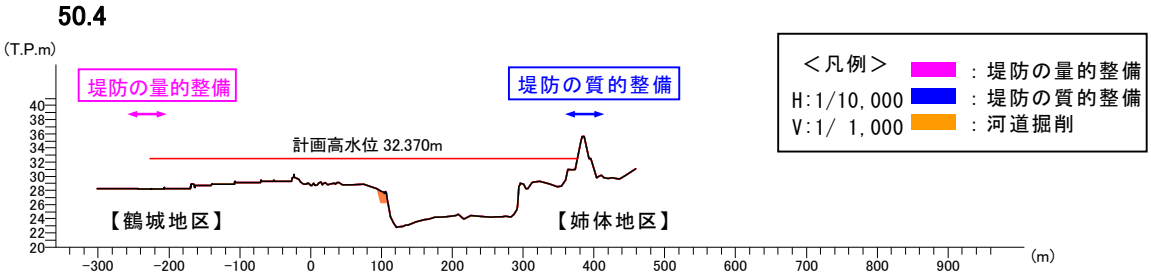

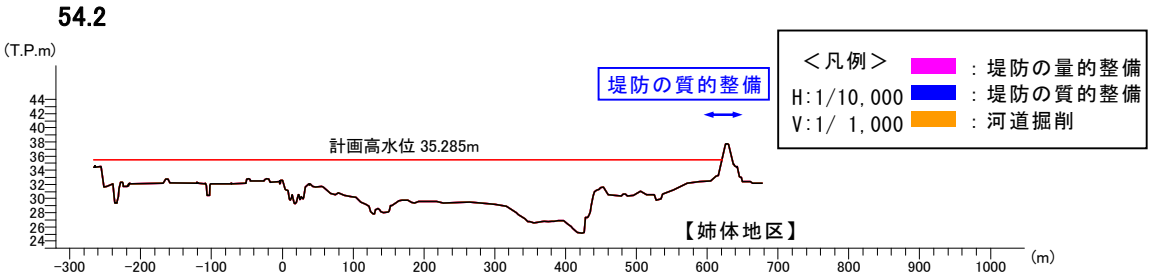

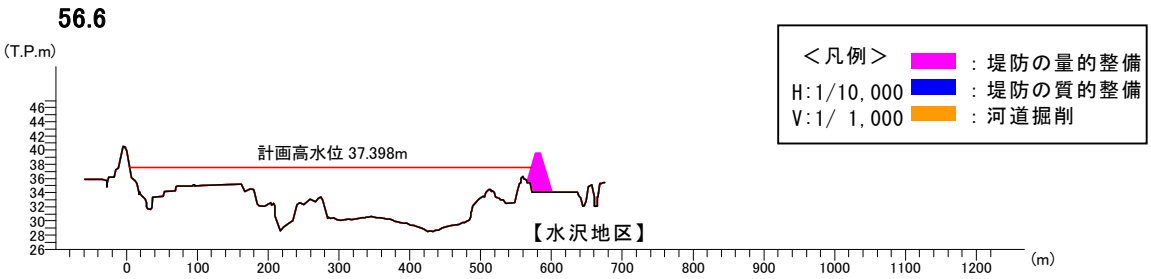

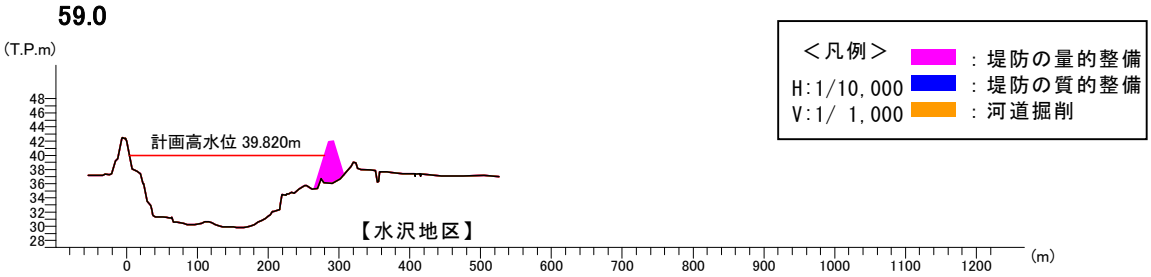

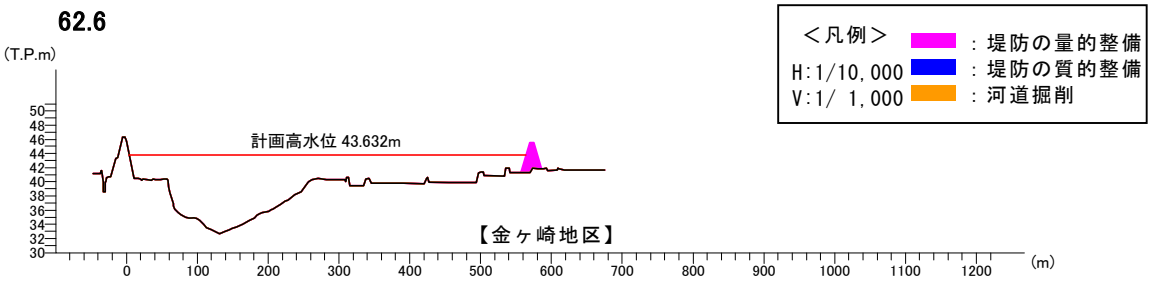

代表横断図（県境から 50.4km～62.6km）

※横断図は、上流から見た断面であり、左側が左岸、右側が右岸です。
※実施位置等については、今後の調査検討を経て決定するもので、予算状況や洪水被害の発生状況等により変更する可能性があり、最終的なものではありません。

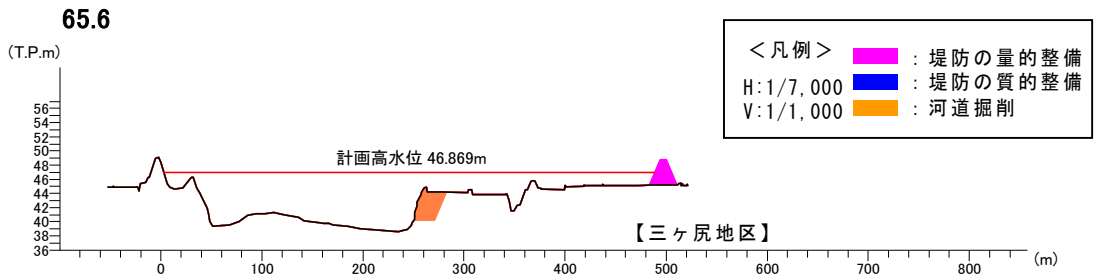

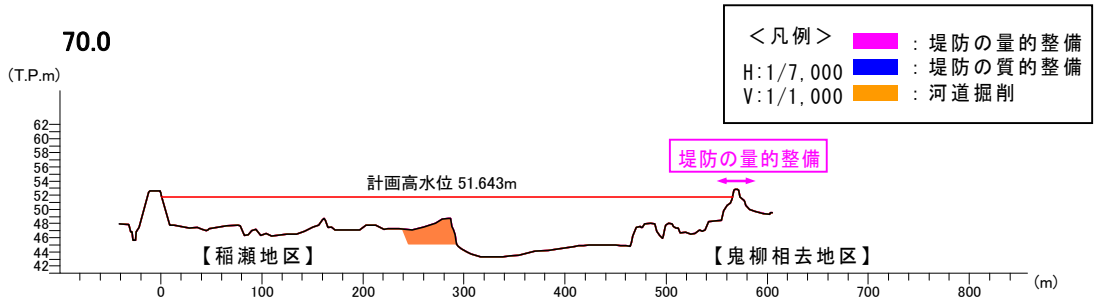

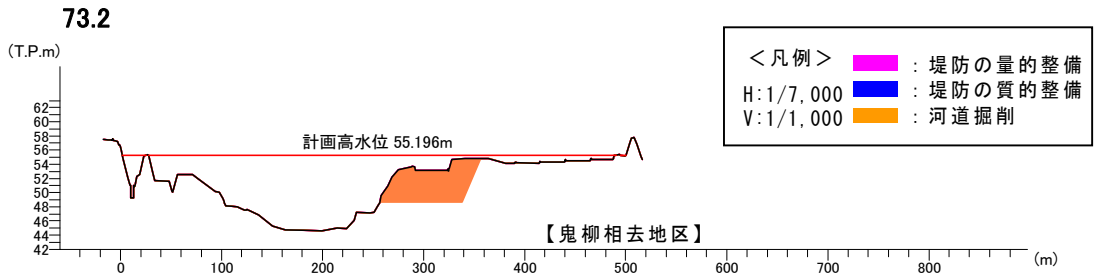

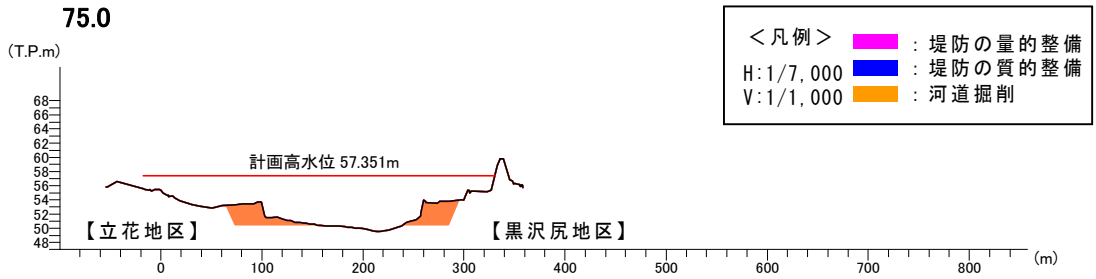

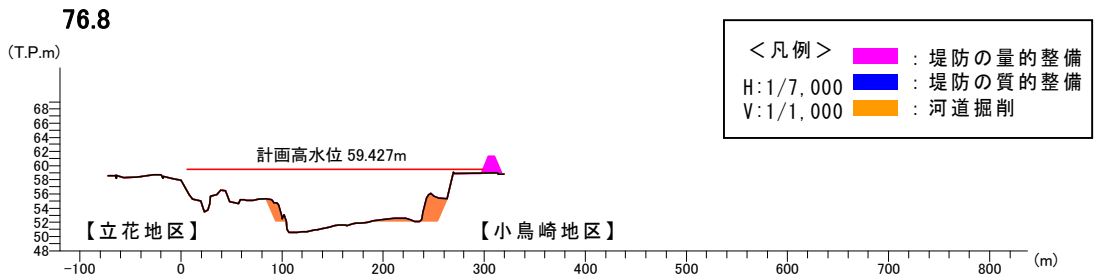

代表横断図（県境から 65.6km～76.8km）

※横断図は、上流から見た断面であり、左側が左岸、右側が右岸です。
※実施位置等については、今後の調査検討を経て決定するもので、予算状況や洪水被害の発生状況等により変更する可能性があり、最終的なものではありません。

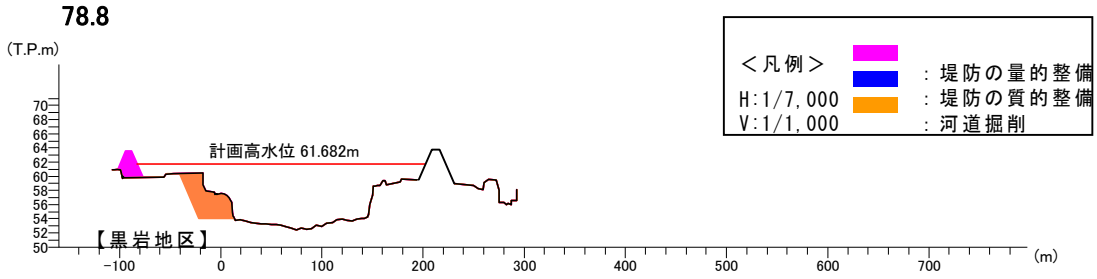

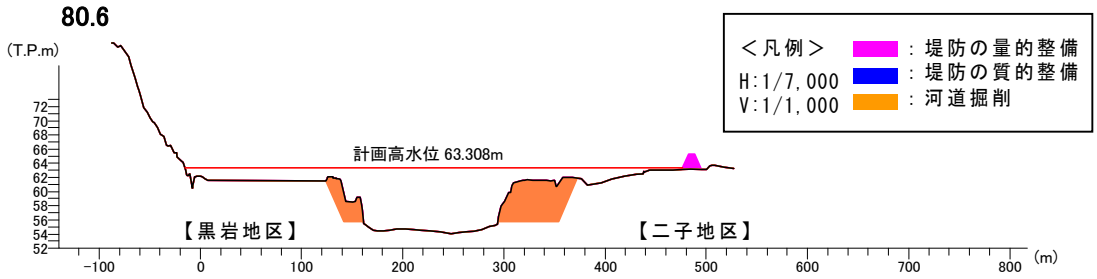

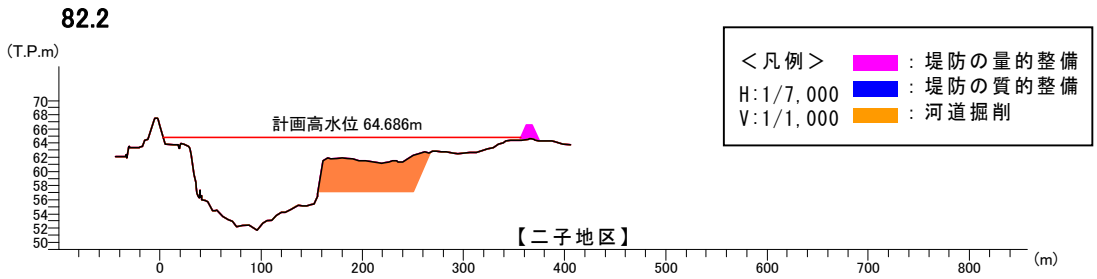

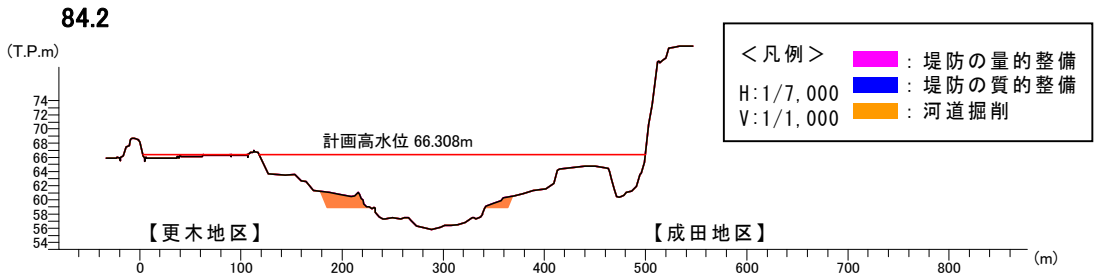

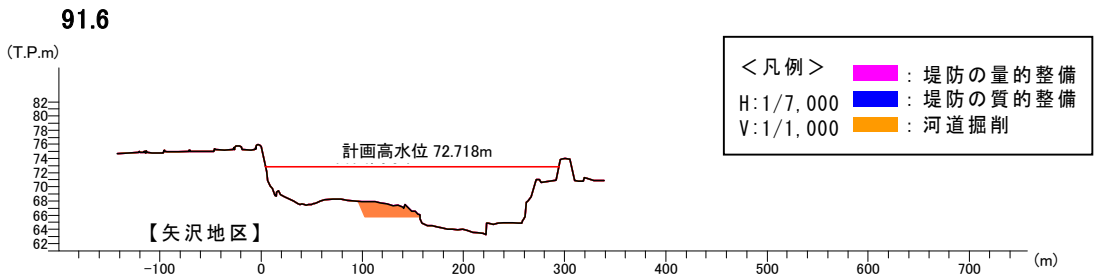

代表横断図（県境から 78.8km～91.6km）

※横断図は、上流から見た断面であり、左側が左岸、右側が右岸です。
※実施位置等については、今後の調査検討を経て決定するもので、予算状況や洪水被害の発生状況等により変更する可能性があり、最終的なものではありません。

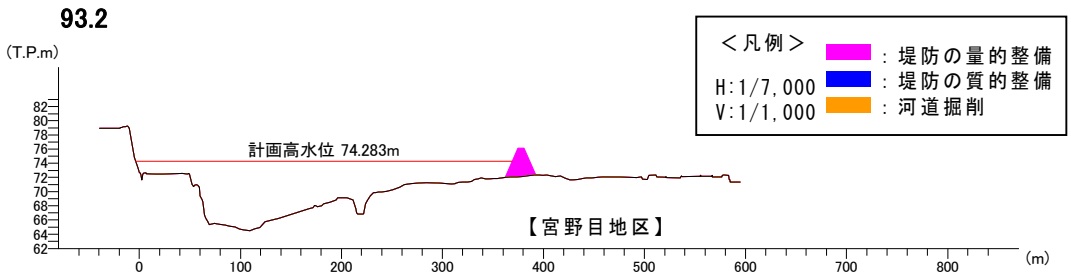

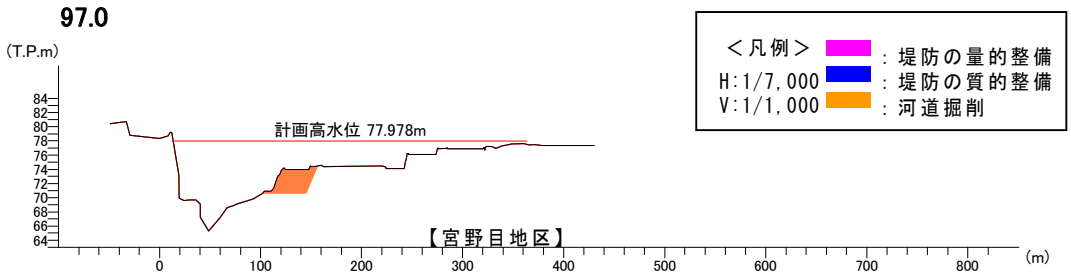

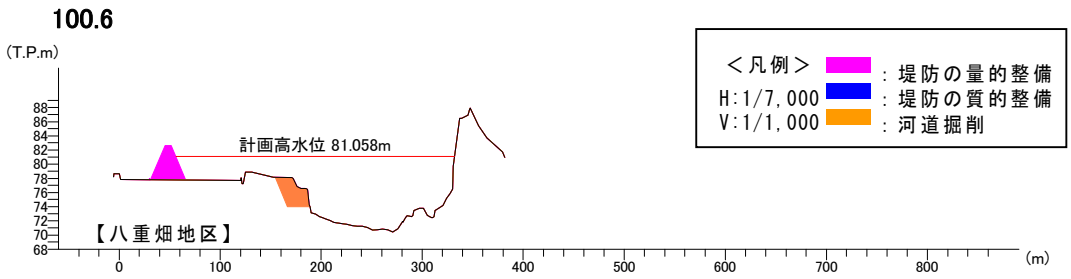

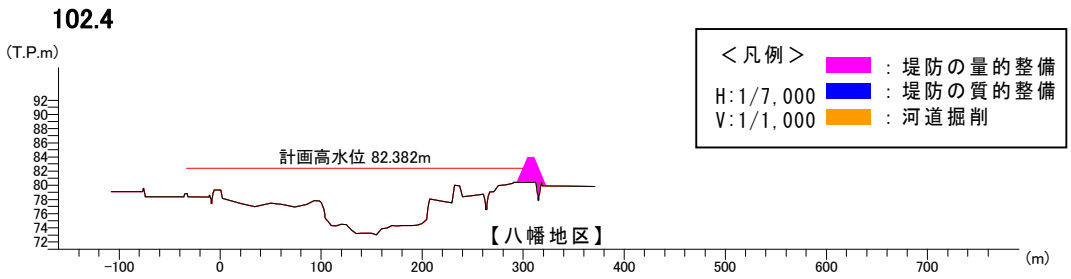

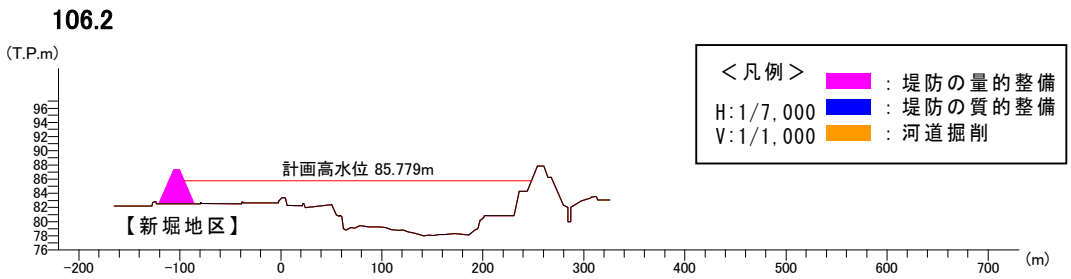

代表横断図（県境から 93.2km～106.2km）

※横断図は、上流から見た断面であり、左側が左岸、右側が右岸です。
※実施位置等については、今後の調査検討を経て決定するもので、予算状況や洪水被害の発生状況等により変更する可能性があり、最終的なものではありません。

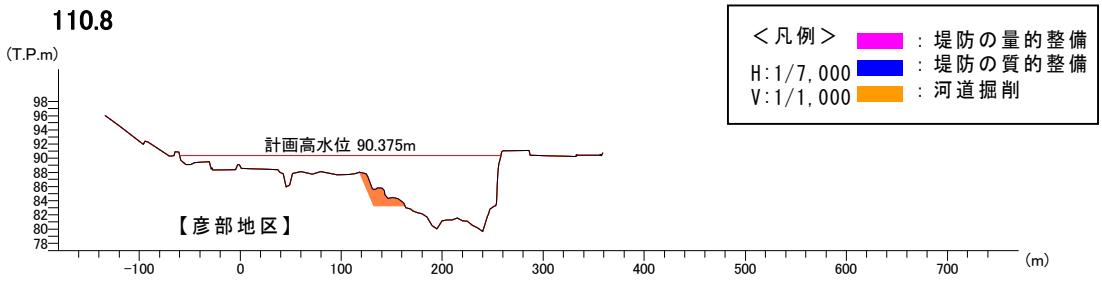

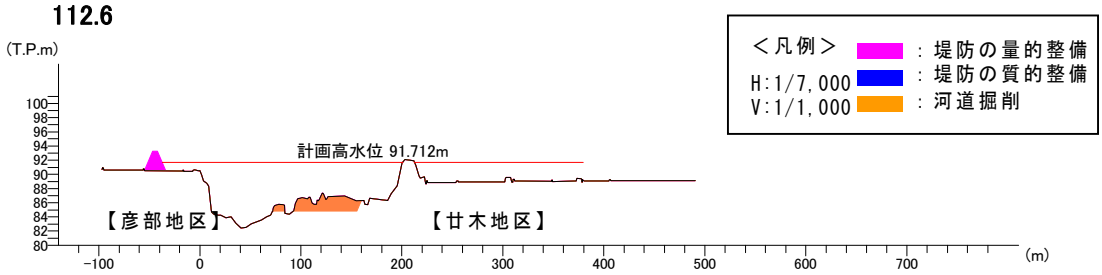

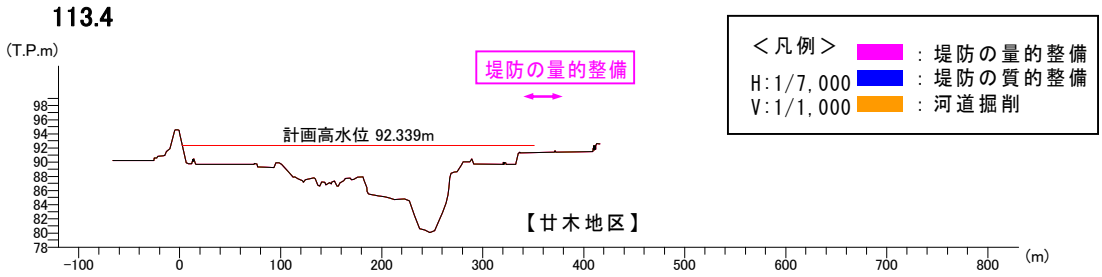

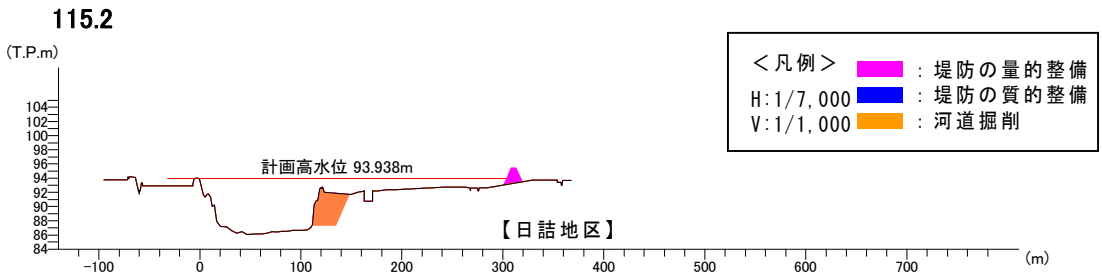

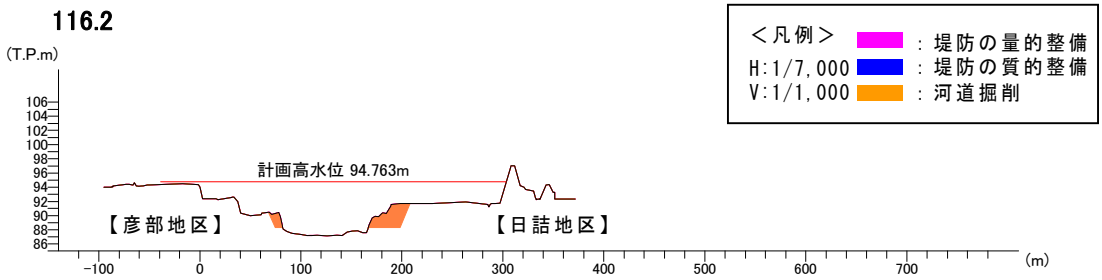

代表横断図（県境から 110.8km～116.2km）

※横断図は、上流から見た断面であり、左側が左岸、右側が右岸です。
※実施位置等については、今後の調査検討を経て決定するもので、予算状況や洪水被害の発生状況等により変更する可能性があり、最終的なものではありません。

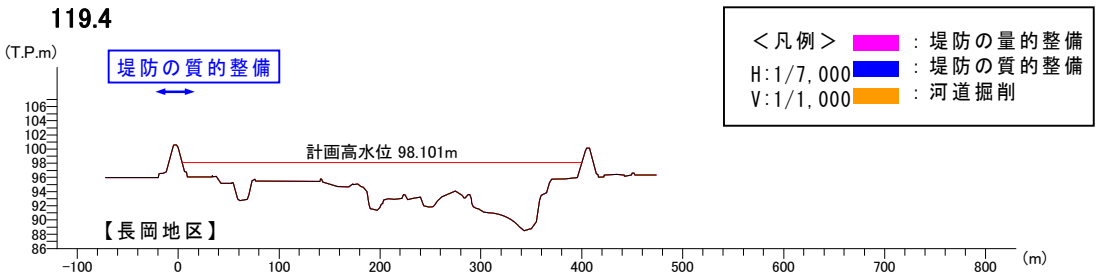

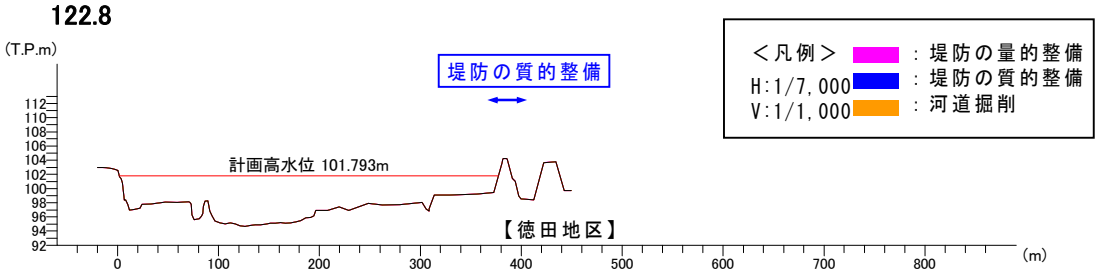

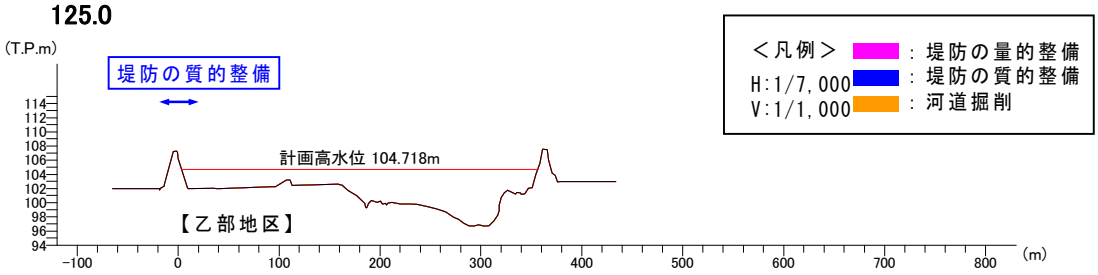

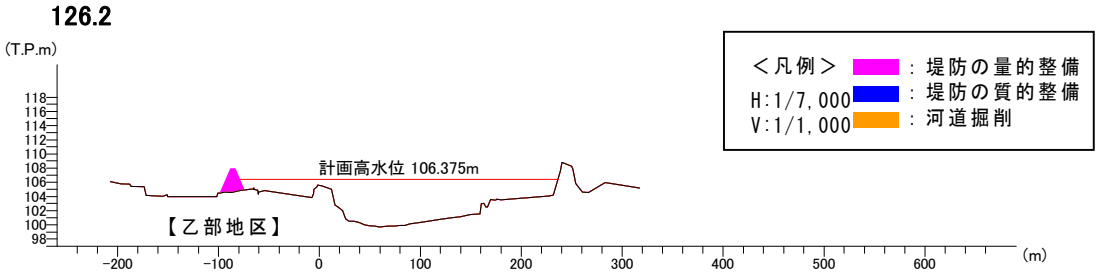

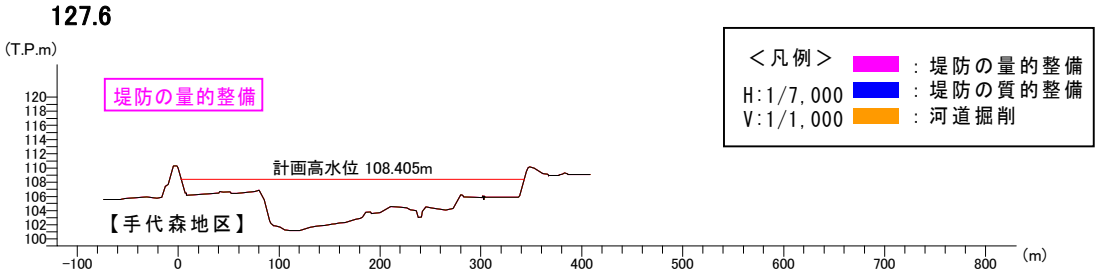

代表横断図（県境から 119.4km～127.6km）

※横断図は、上流から見た断面であり、左側が左岸、右側が右岸です。
※実施位置等については、今後の調査検討を経て決定するもので、予算状況や洪水被害の発生状況等により変更する可能性があり、最終的なものではありません。

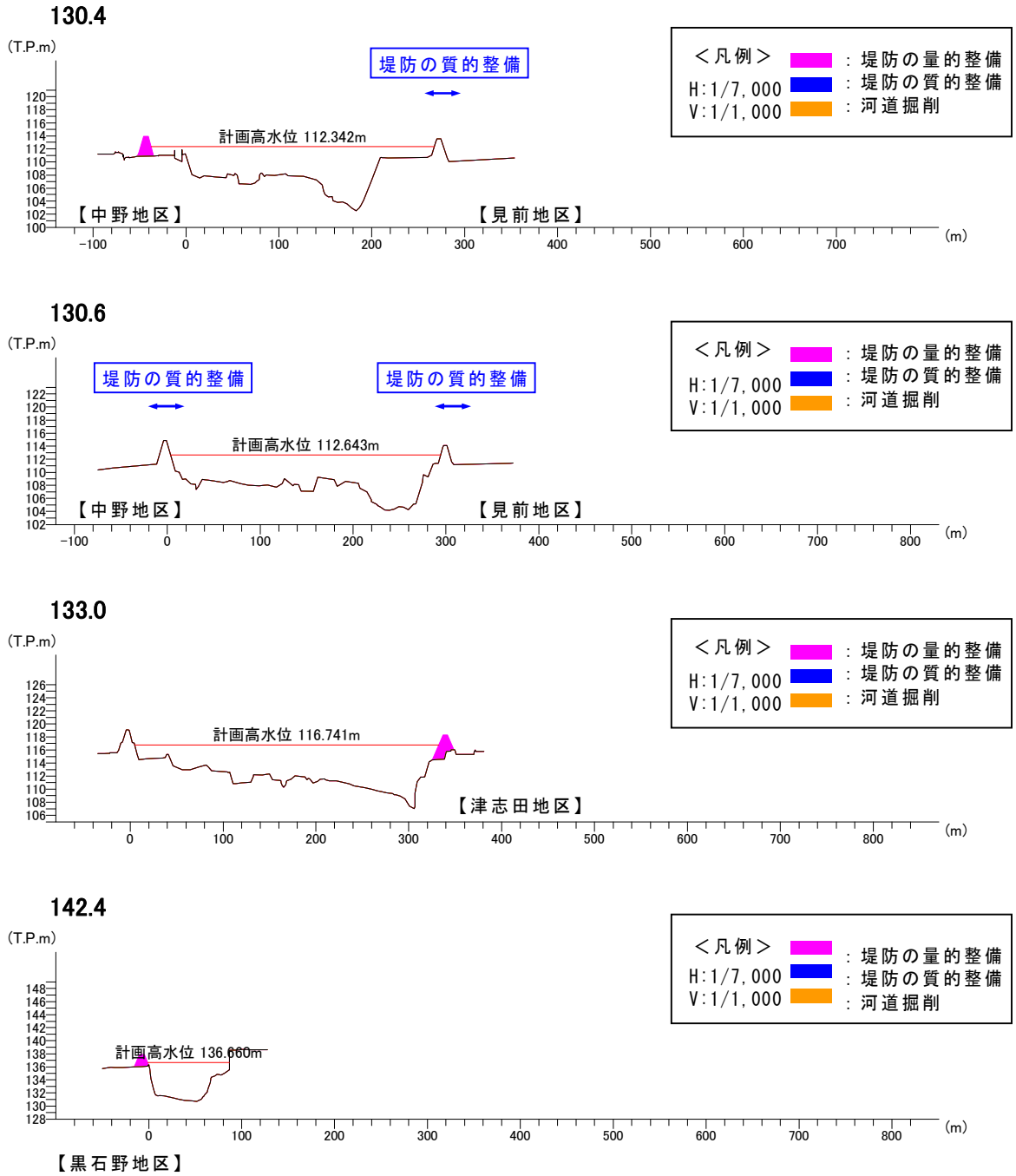

代表横断図（県境から 130.4km～142.4km）

※横断図は、上流から見た断面であり、左側が左岸、右側が右岸です。
※実施位置等については、今後の調査検討を経て決定するもので、予算状況や洪水被害の発生状況等により変更する可能性があり、最終的なものではありません。

附　　図

【 旧 北 上 川 】

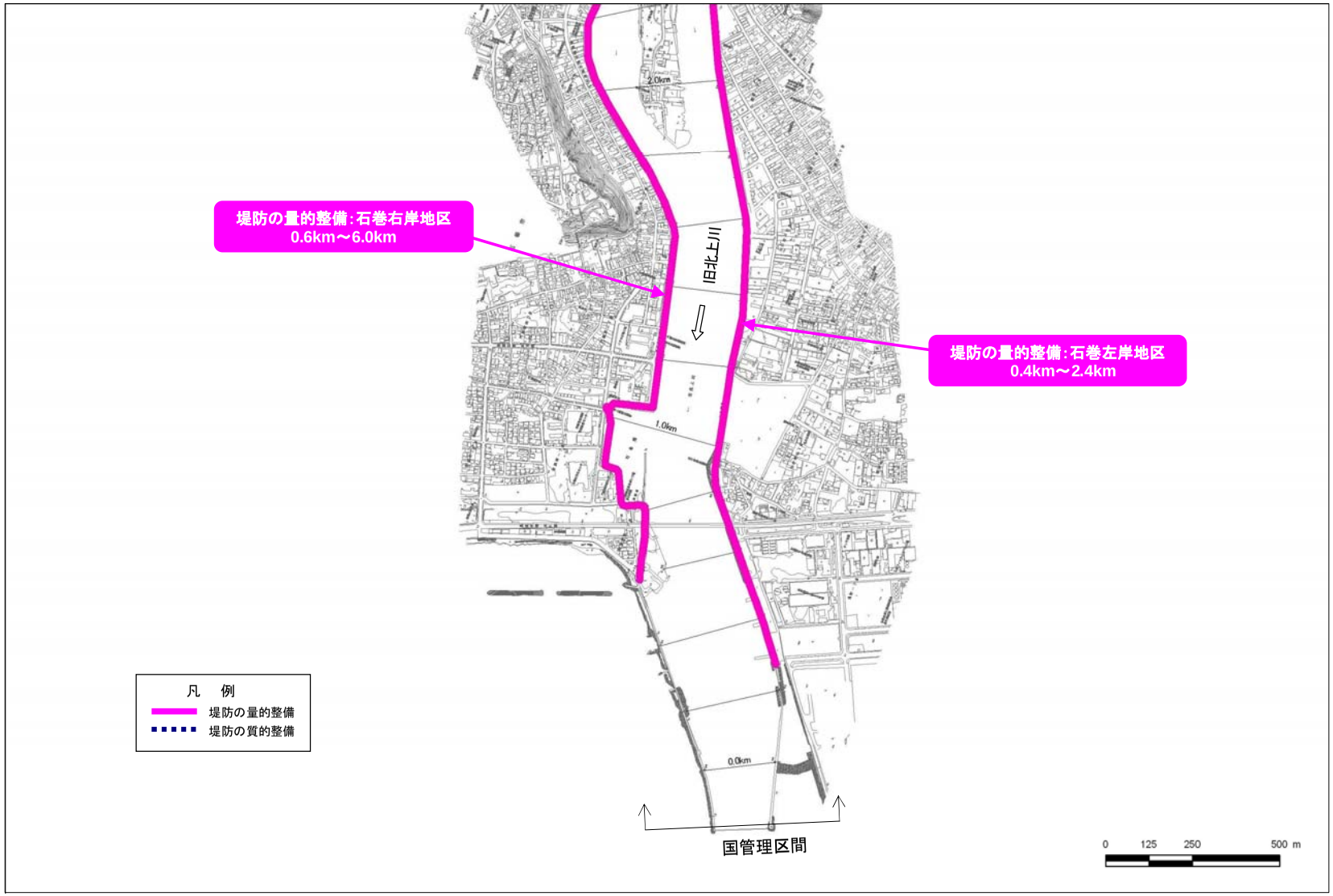

河川工事の施工箇所（河口から −0.2km～2.2km）

※実施位置等については、今後の調査検討を経て決定するもので、予算状況や洪水被害の発生状況等により変更する可能性があり、最終的なものではありません。
※堤防の量的整備や質的整備、河道掘削には、関連する水門、樋門・樋管、橋梁等の新設・改築を含みます。

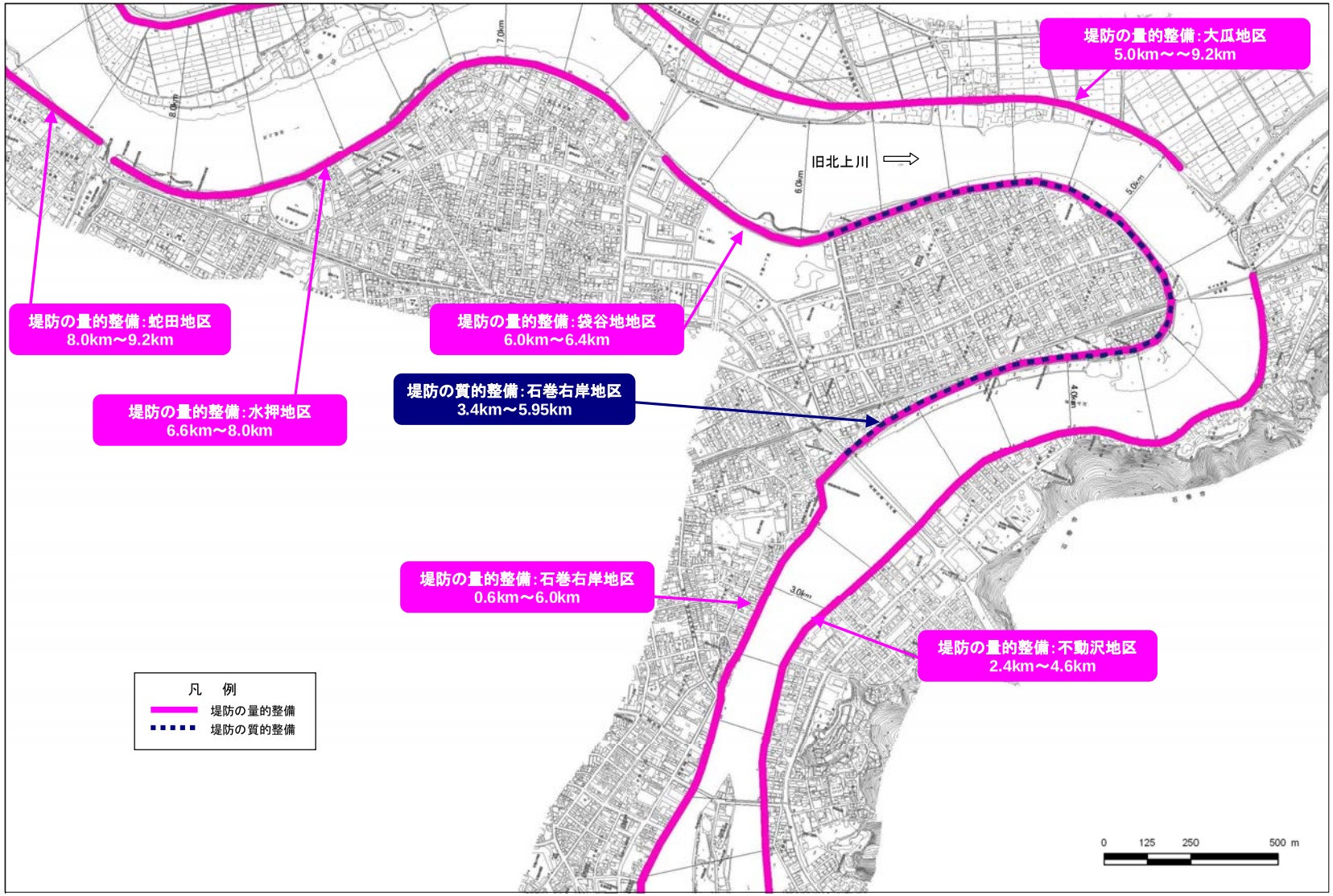

河川工事の施工箇所（河口から 2.2km～6.6km）

※実施位置等については、今後の調査検討を経て決定するもので、予算状況や洪水被害の発生状況等により変更する可能性があり、最終的なものではありません。
※堤防の量的整備や質的整備、河道掘削には、関連する水門、樋門・樋管、橋梁等の新設・改築を含みます。

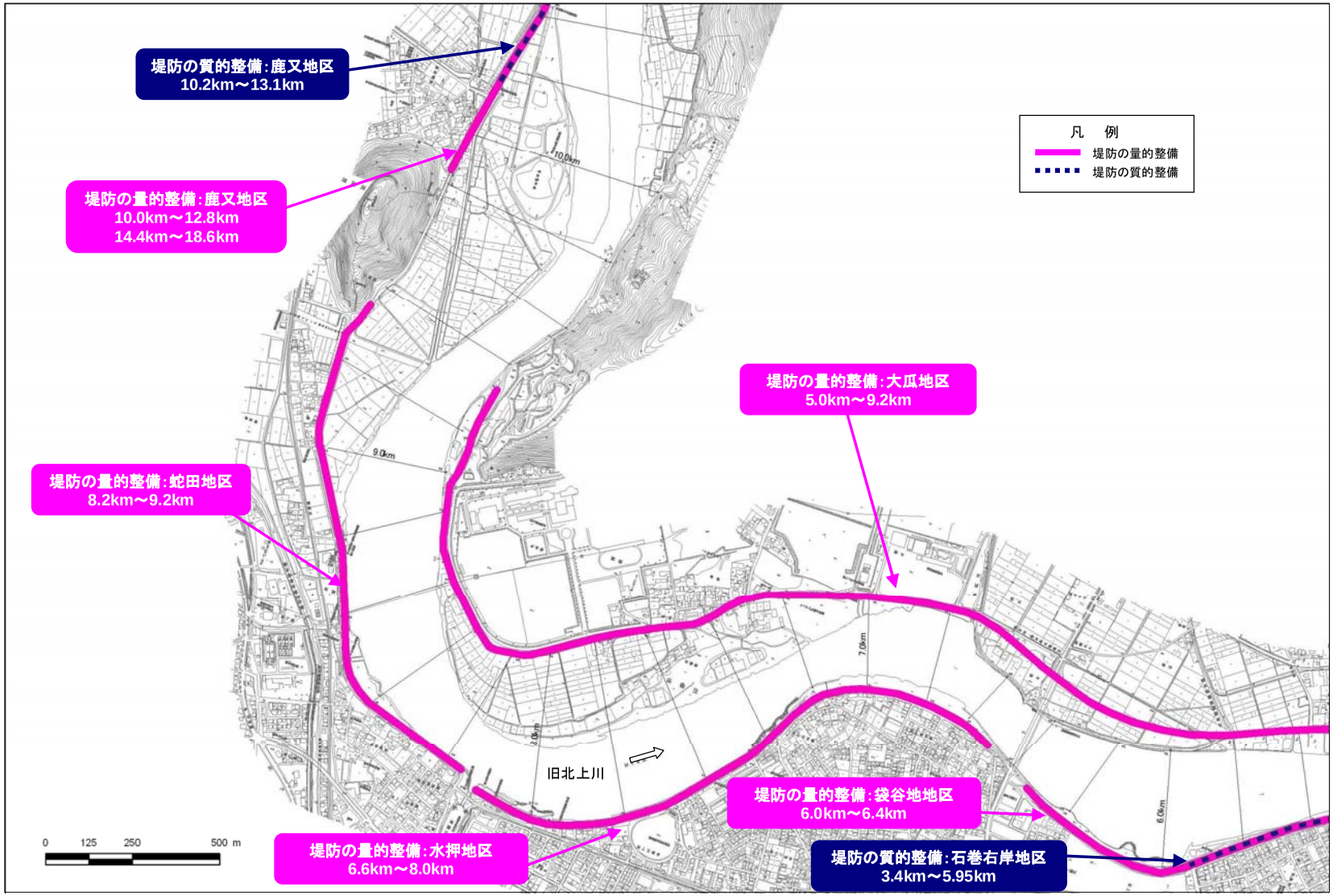

河川工事の施工箇所（河口から 5.6km～10.4km）

※実施位置等については、今後の調査検討を経て決定するもので、予算状況や洪水被害の発生状況等により変更する可能性があり、最終的なものではありません。
※堤防の量的整備や質的整備、河道掘削には、関連する水門、樋門・樋管、橋梁等の新設・改築を含みます。

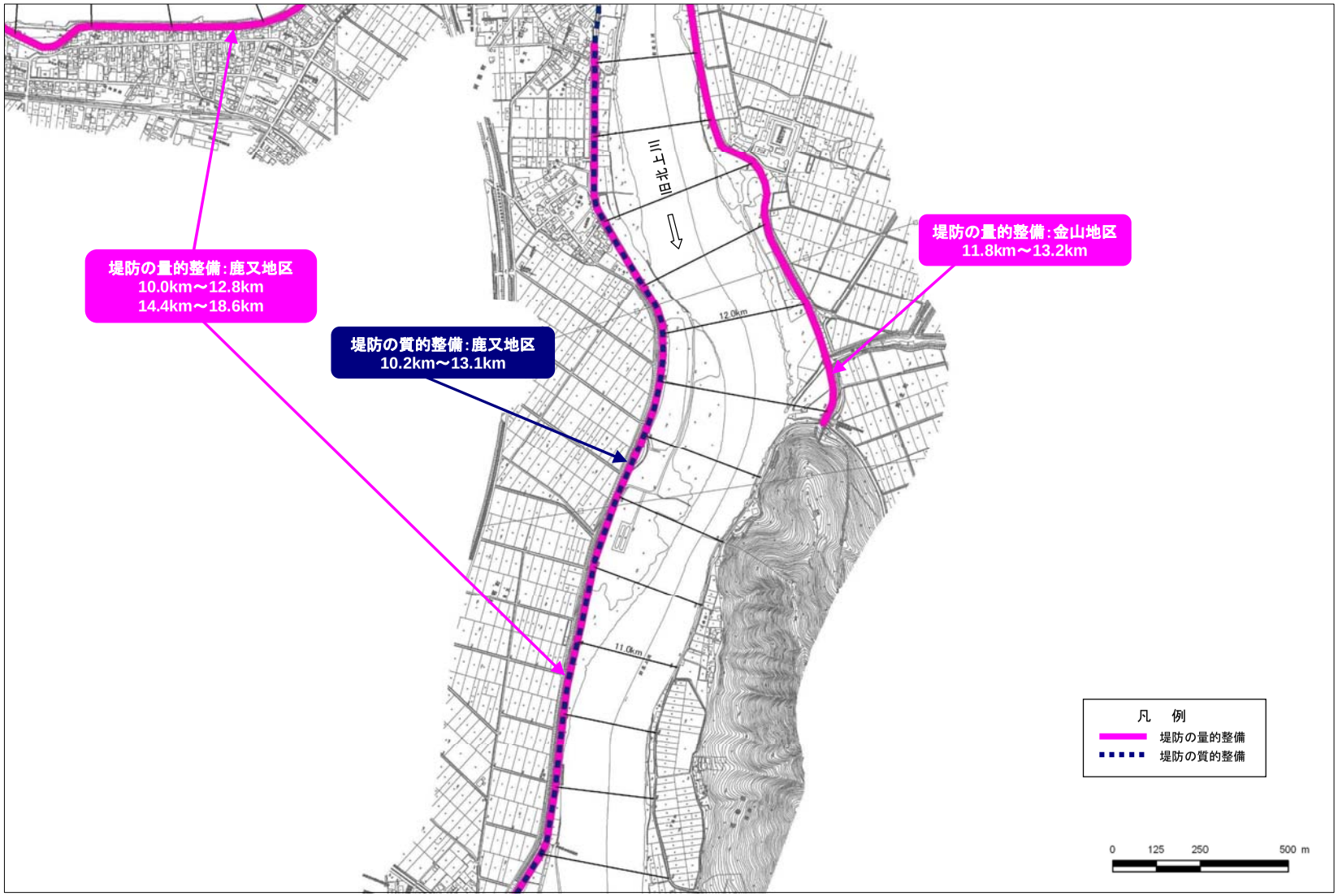

河川工事の施工箇所（河口から 10.4km～12.8km）

※実施位置等については、今後の調査検討を経て決定するもので、予算状況や洪水被害の発生状況等により変更する可能性があり、最終的なものではありません。
※堤防の量的整備や質的整備、河道掘削には、関連する水門、樋門・樋管、橋梁等の新設・改築を含みます。

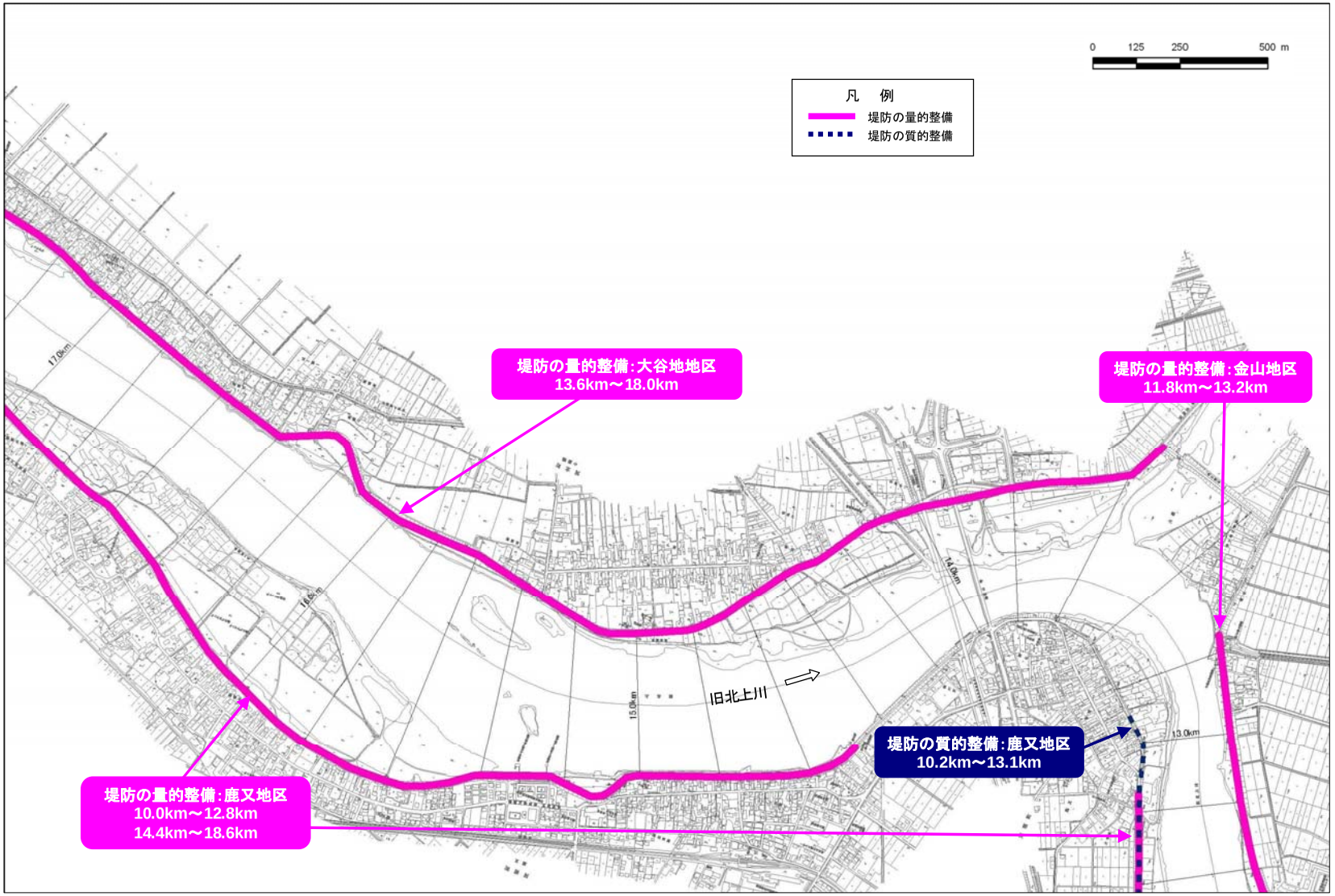

河川工事の施工箇所（河口から 12.8km～17.0km）

※実施位置等については、今後の調査検討を経て決定するもので、予算状況や洪水被害の発生状況等により変更する可能性があり、最終的なものではありません。
※堤防の量的整備や質的整備、河道掘削には、関連する水門、樋門・樋管、橋梁等の新設・改築を含みます。

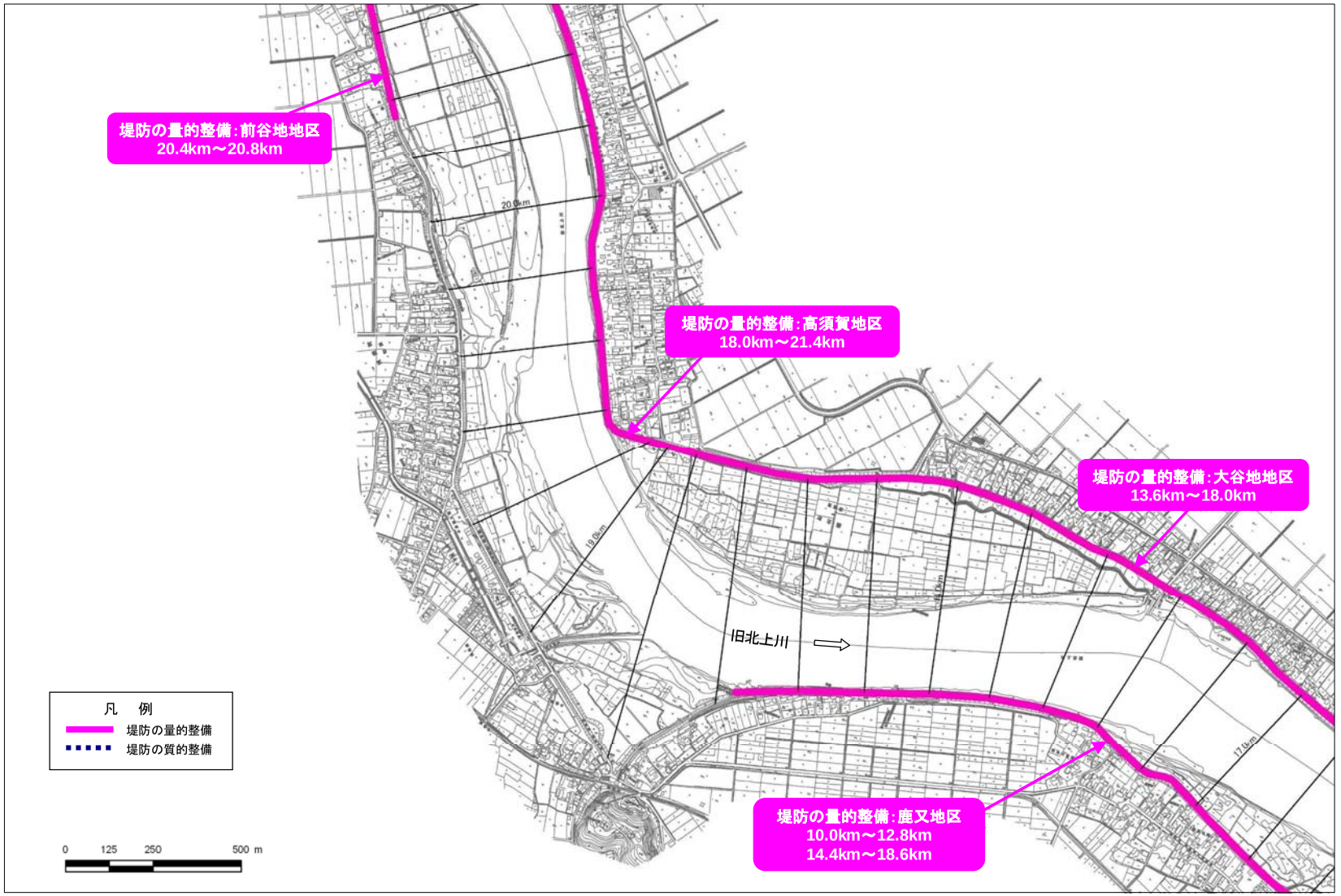

河川工事の施工箇所（河口から 17.0km～20.6km）

※実施位置等については、今後の調査検討を経て決定するもので、予算状況や洪水被害の発生状況等により変更する可能性があり、最終的なものではありません。
※堤防の量的整備や質的整備、河道掘削には、関連する水門、樋門・樋管、橋梁等の新設・改築を含みます。

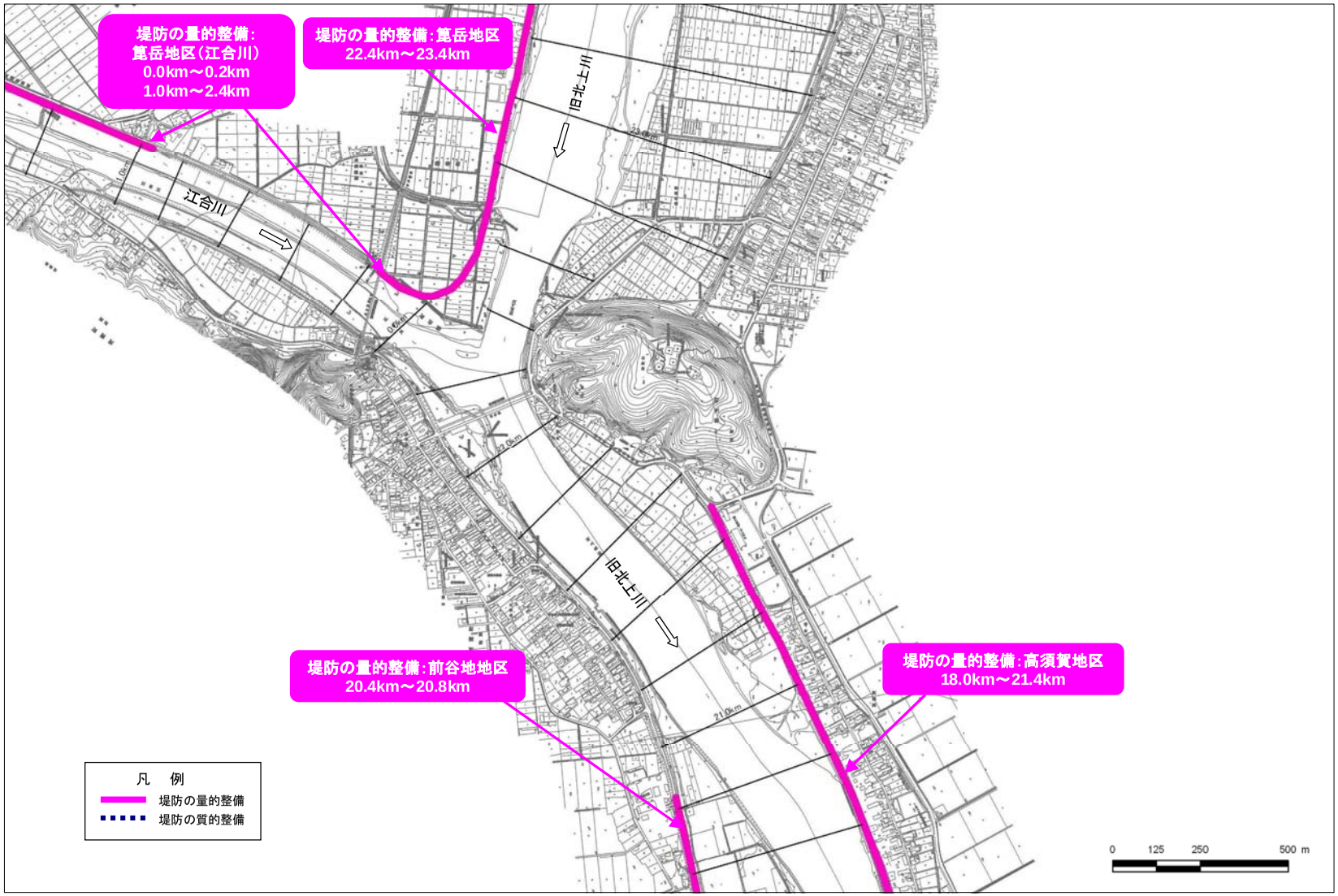

河川工事の施工箇所（河口から 20.6km～23.4km）

※実施位置等については、今後の調査検討を経て決定するもので、予算状況や洪水被害の発生状況等により変更する可能性があり、最終的なものではありません。
※堤防の量的整備や質的整備、河道掘削には、関連する水門、樋門・樋管、橋梁等の新設・改築を含みます。

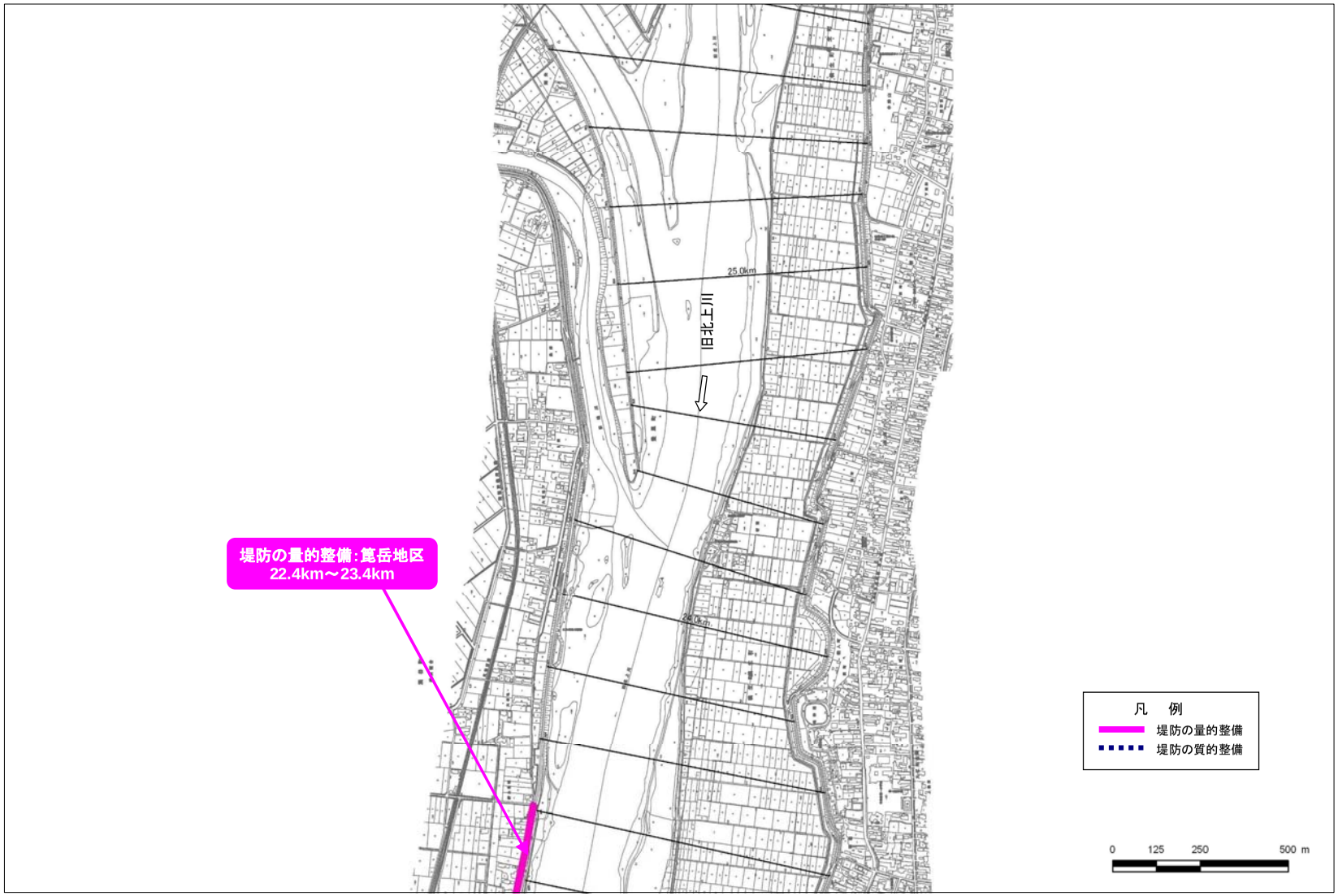

河川工事の施工箇所（河口から 23.4km～25.8km）

※実施位置等については、今後の調査検討を経て決定するもので、予算状況や洪水被害の発生状況等により変更する可能性があり、最終的なものではありません。
※堤防の量的整備や質的整備、河道掘削には、関連する水門、樋門・樋管、橋梁等の新設・改築を含みます。

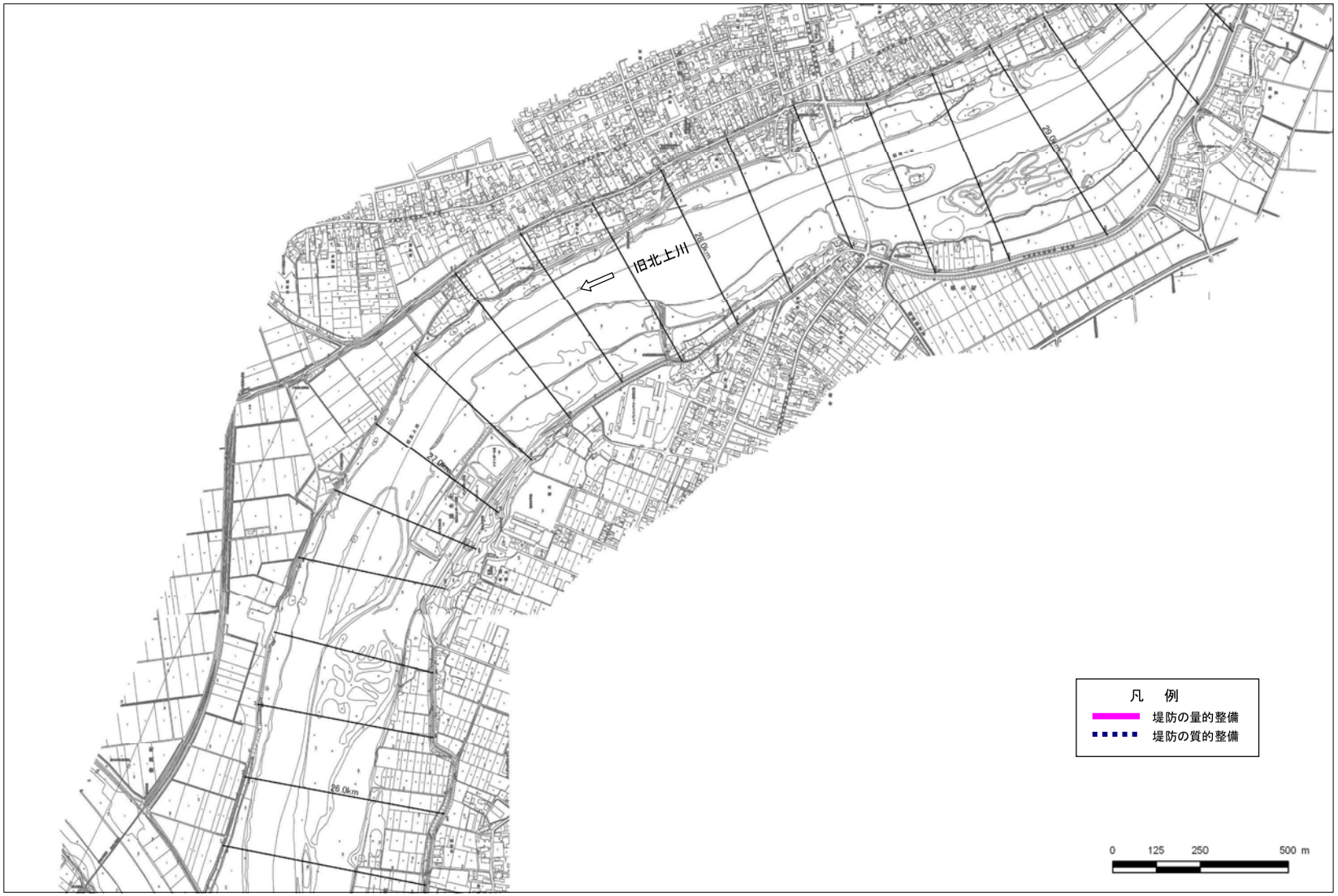

河川工事の施工箇所（河口から 25.8km～29.4km）

※実施位置等については、今後の調査検討を経て決定するもので、予算状況や洪水被害の発生状況等により変更する可能性があり、最終的なものではありません。
※堤防の量的整備や質的整備、河道掘削には、関連する水門、樋門・樋管、橋梁等の新設・改築を含みます。



河川工事の施工箇所（河口から 29.4km～31.8km）

※実施位置等については、今後の調査検討を経て決定するもので、予算状況や洪水被害の発生状況等により変更する可能性があり、最終的なものではありません。
※堤防の量的整備や質的整備、河道掘削には、関連する水門、樋門・樋管、橋梁等の新設・改築を含みます。

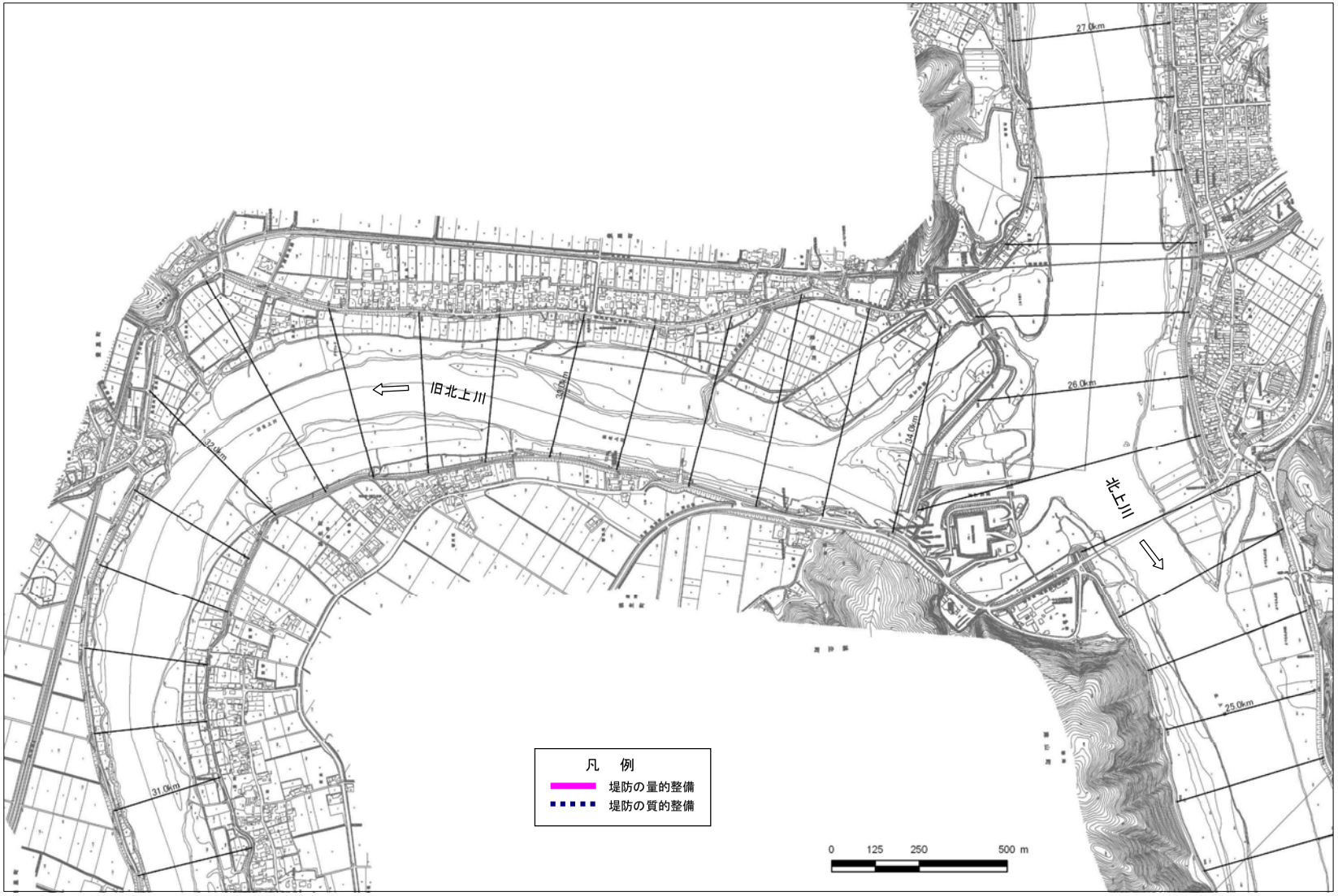

河川工事の施工箇所（河口から 30.8km～34.0km）

※実施位置等については、今後の調査検討を経て決定するもので、予算状況や洪水被害の発生状況等により変更する可能性があり、最終的なものではありません。
※堤防の量的整備や質的整備、河道掘削には、関連する水門、樋門・樋管、橋梁等の新設・改築を含みます。

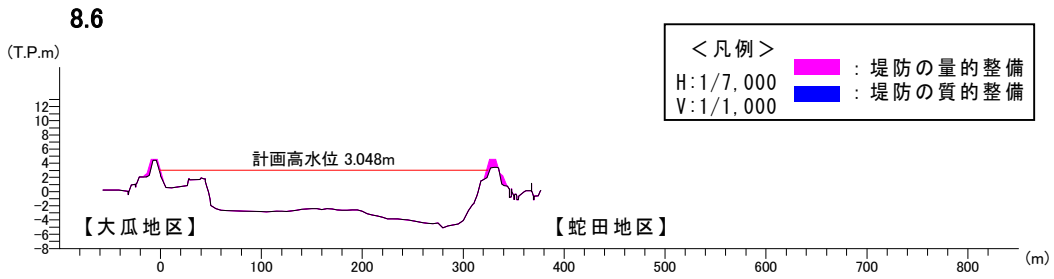

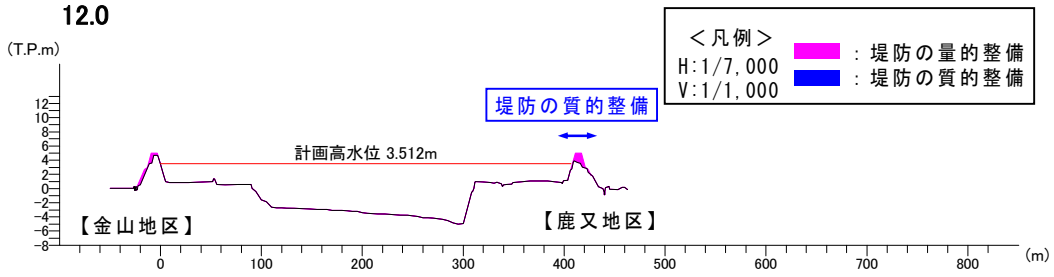

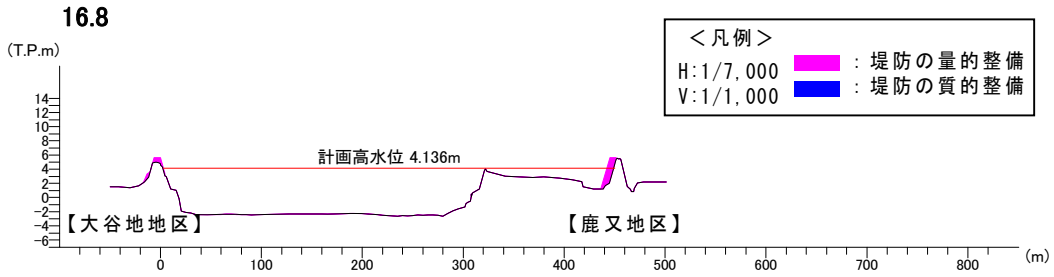

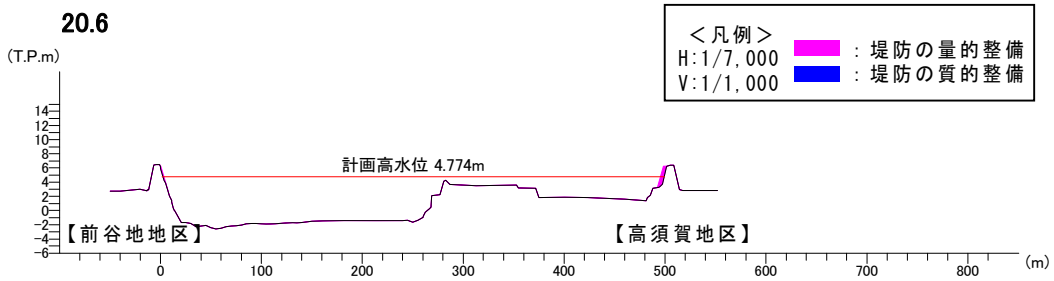

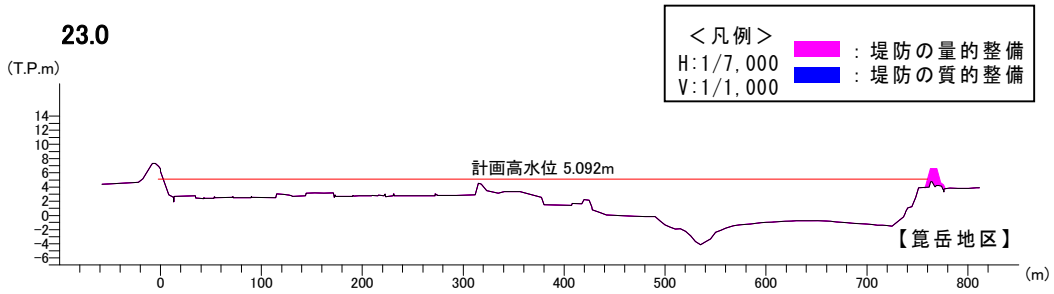

代表横断図（旧北上川河口から 16.8km～23.0km）

※横断図の左側を左岸、右側を右岸と呼称します
※実施位置等については、今後の調査検討を経て決定するもので、予算状況や洪水被害の発生状況等により変更する可能性があり、最終的なものではありません。

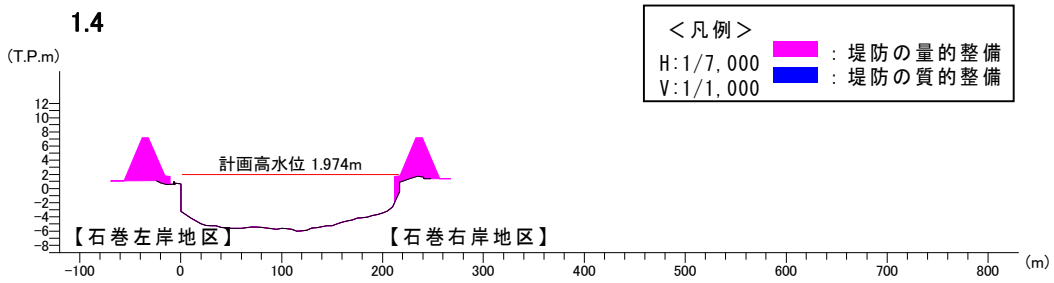

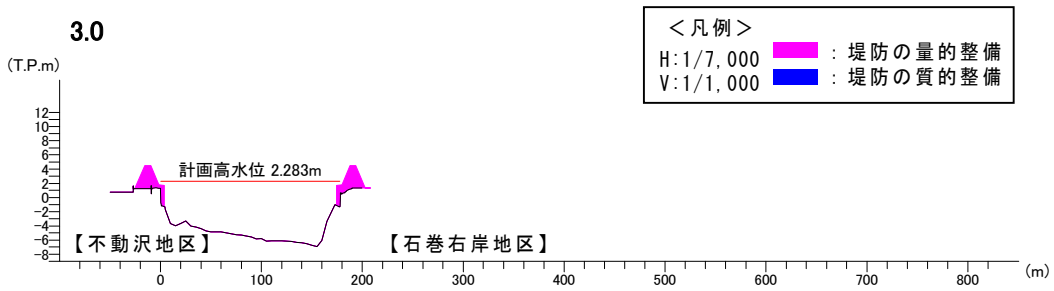

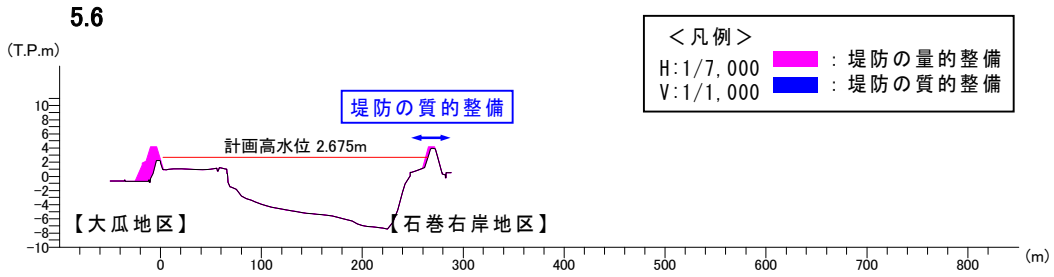

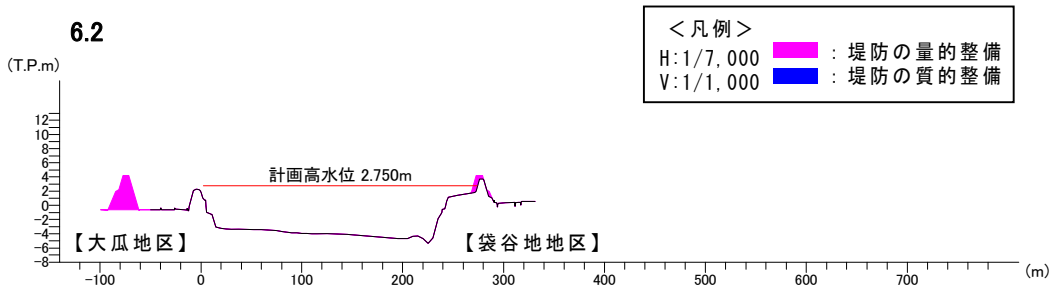

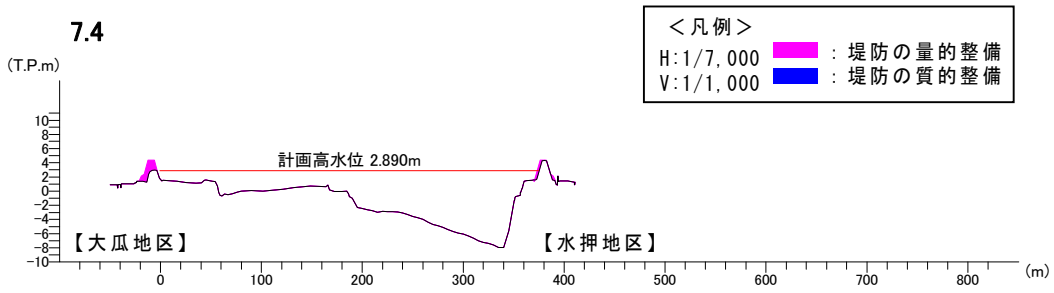

代表横断図（旧北上川河口から 1.6km～12.0km）

※横断図の左側を左岸、右側を右岸と呼称します
※実施位置等については、今後の調査検討を経て決定するもので、予算状況や洪水被害の発生状況等により変更する可能性があり、最終的なものではありません。

附　　図

【 江　合　川 】

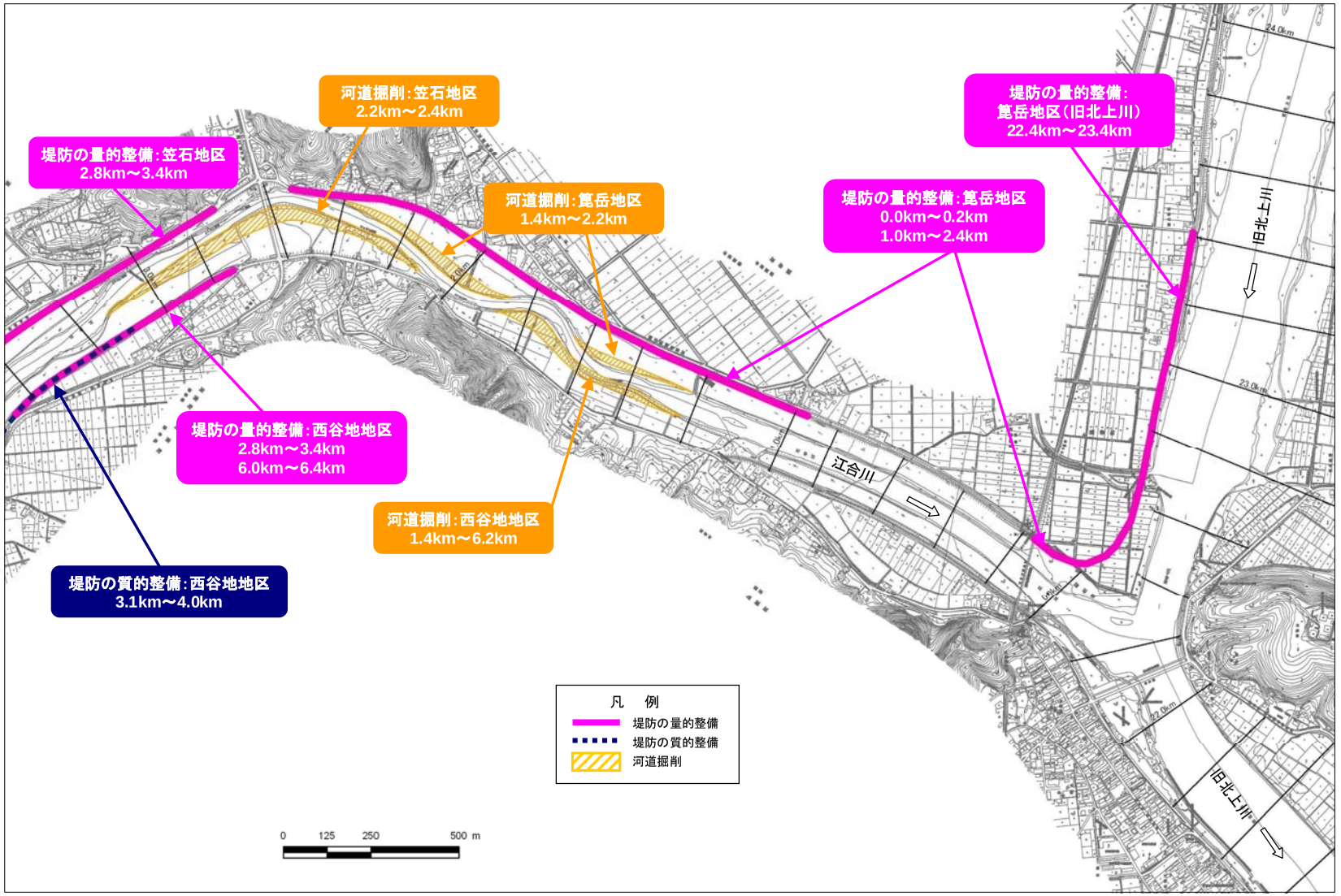

河川工事の施工箇所（支川江合川　0.0km～3.4km）

※実施位置等については、今後の調査検討を経て決定するもので、予算状況や洪水被害の発生状況等により変更する可能性があり、最終的なものではありません。
※堤防の量的整備や質的整備、河道掘削には、関連する水門、樋門・樋管、橋梁等の新設・改築を含みます。

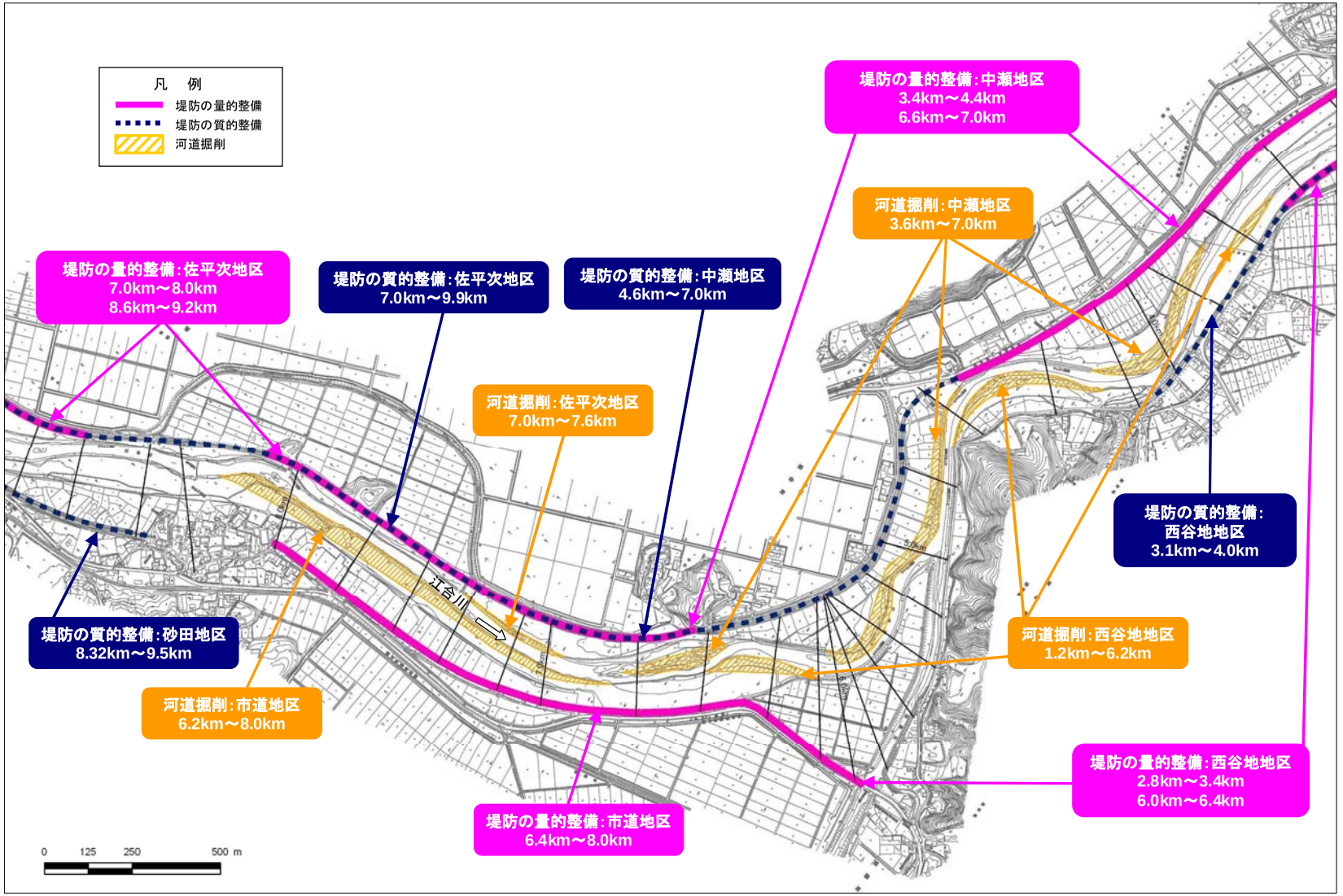

河川工事の施工箇所（支川江合川　3.4km～8.8km）

※実施位置等については、今後の調査検討を経て決定するもので、予算状況や洪水被害の発生状況等により変更する可能性があり、最終的なものではありません。
※堤防の量的整備や質的整備、河道掘削には、関連する水門、樋門・樋管、橋梁等の新設・改築を含みます。

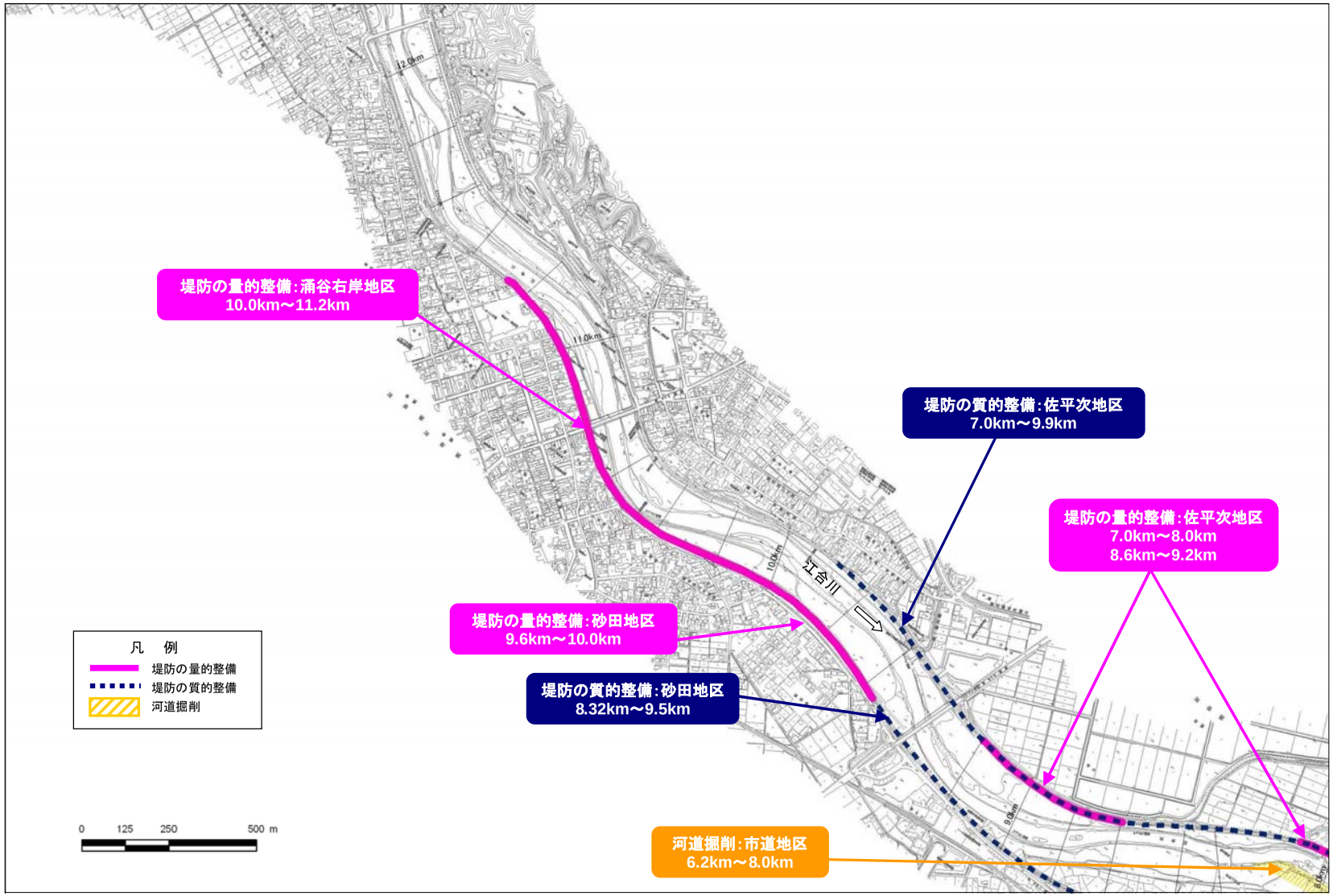

河川工事の施工箇所（支川江合川　8.8km～12.0km）

※実施位置等については、今後の調査検討を経て決定するもので、予算状況や洪水被害の発生状況等により変更する可能性があり、最終的なものではありません。
※堤防の量的整備や質的整備、河道掘削には、関連する水門、樋門・樋管、橋梁等の新設・改築を含みます。

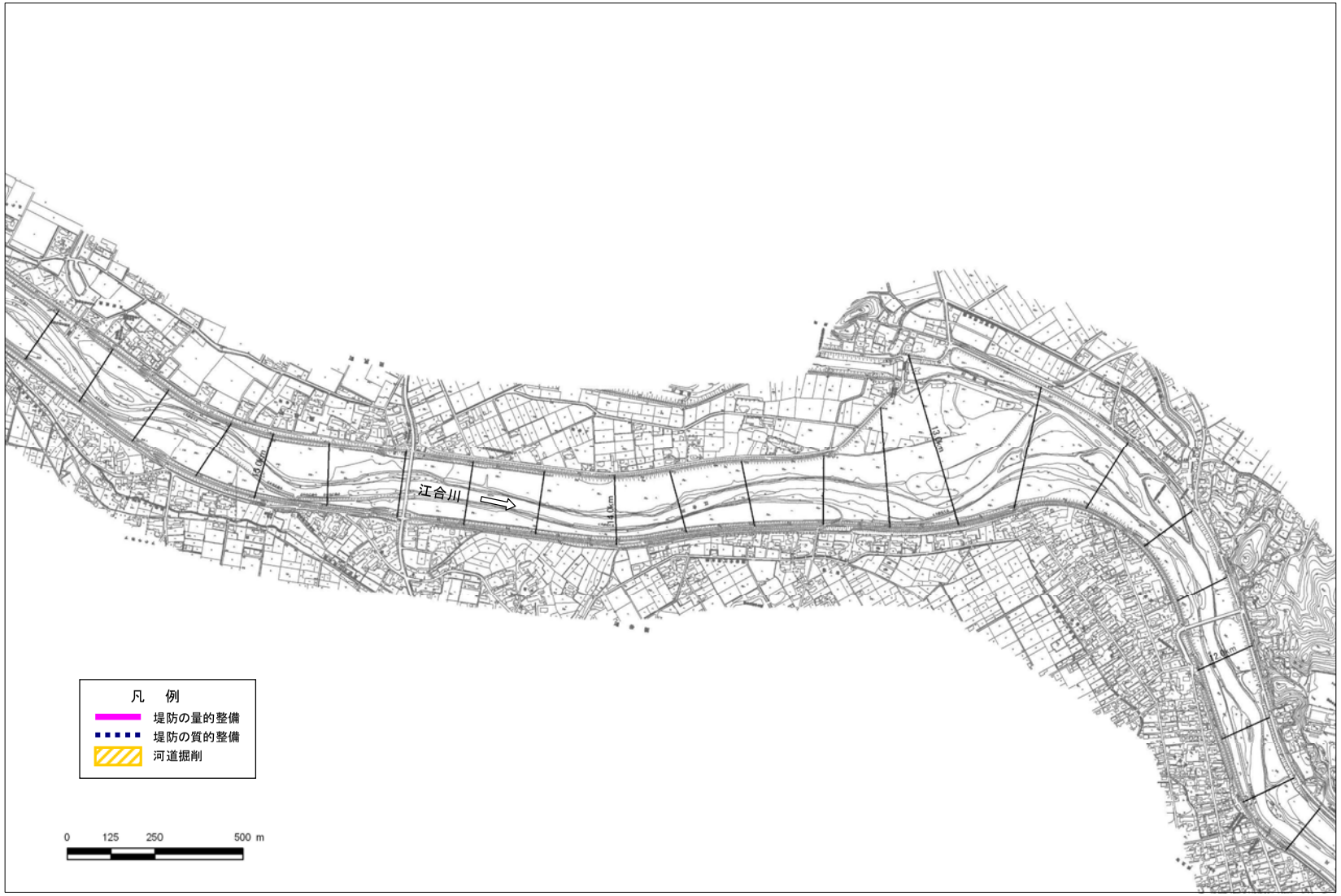

河川工事の施工箇所（支川江合川　11.4km～15.8km）

※実施位置等については、今後の調査検討を経て決定するもので、予算状況や洪水被害の発生状況等により変更する可能性があり、最終的なものではありません。
※堤防の量的整備や質的整備、河道掘削には、関連する水門、樋門・樋管、橋梁等の新設・改築を含みます。



河川工事の施工箇所（支川江合川　15.8km～19.8km）

※実施位置等については、今後の調査検討を経て決定するもので、予算状況や洪水被害の発生状況等により変更する可能性があり、最終的なものではありません。
※堤防の量的整備や質的整備、河道掘削には、関連する水門、樋門・樋管、橋梁等の新設・改築を含みます。

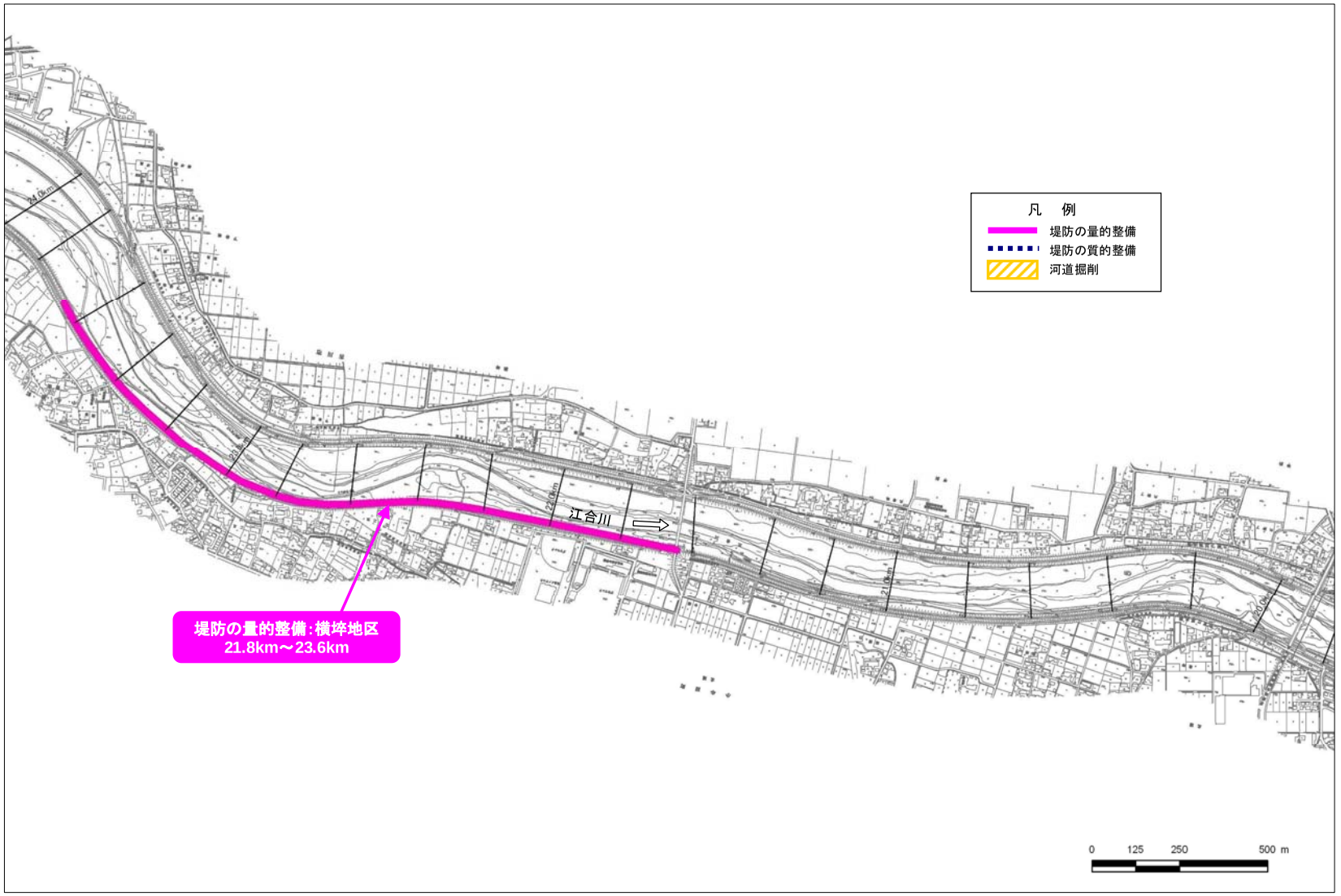

河川工事の施工箇所（支川江合川　19.8km～24.0km）

※実施位置等については、今後の調査検討を経て決定するもので、予算状況や洪水被害の発生状況等により変更する可能性があり、最終的なものではありません。
※堤防の量的整備や質的整備、河道掘削には、関連する水門、樋門・樋管、橋梁等の新設・改築を含みます。

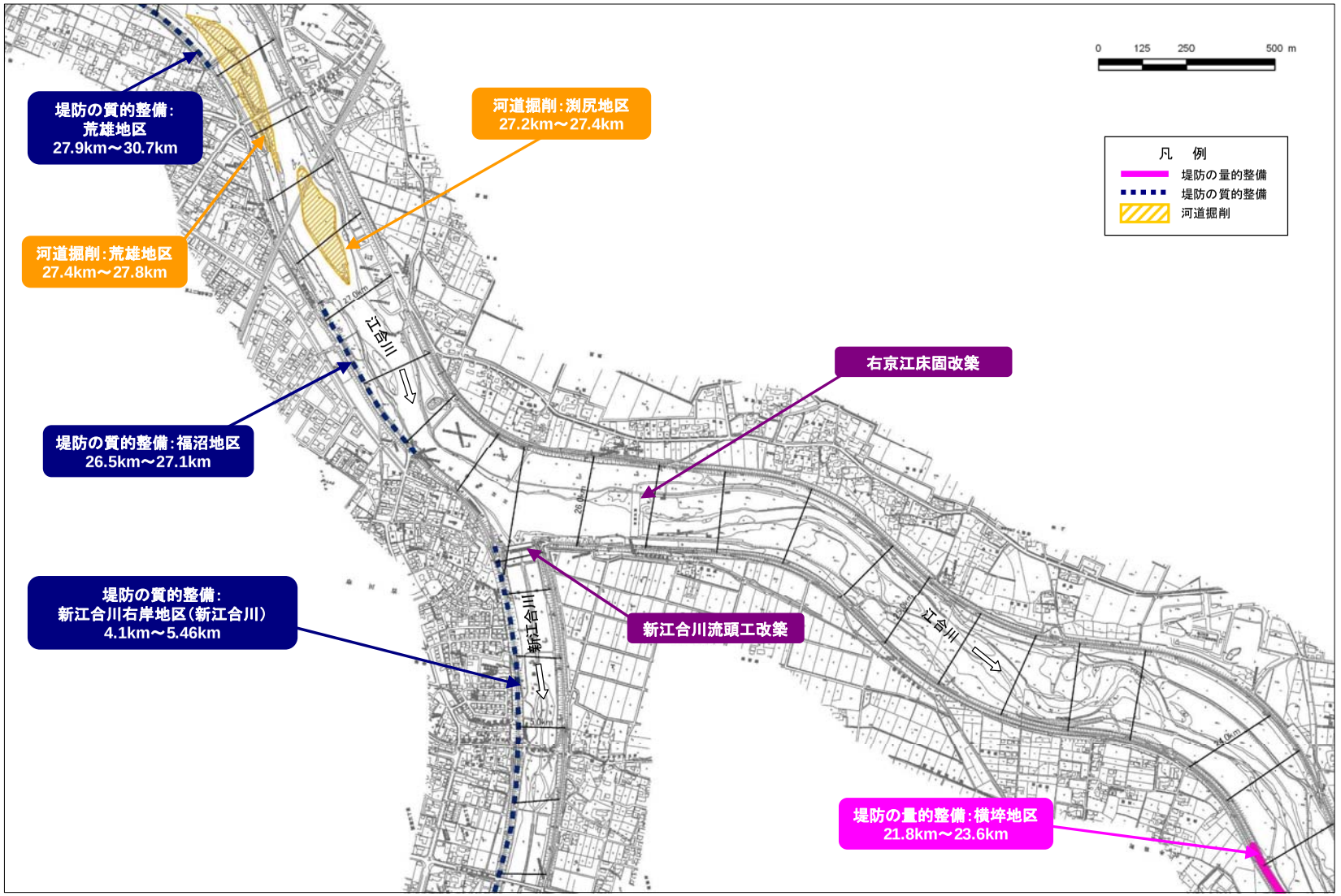

河川工事の施工箇所（支川江合川　23.6km～27.8km）

※実施位置等については、今後の調査検討を経て決定するもので、予算状況や洪水被害の発生状況等により変更する可能性があり、最終的なものではありません。
※堤防の量的整備や質的整備、河道掘削には、関連する水門、樋門・樋管、橋梁等の新設・改築を含みます。

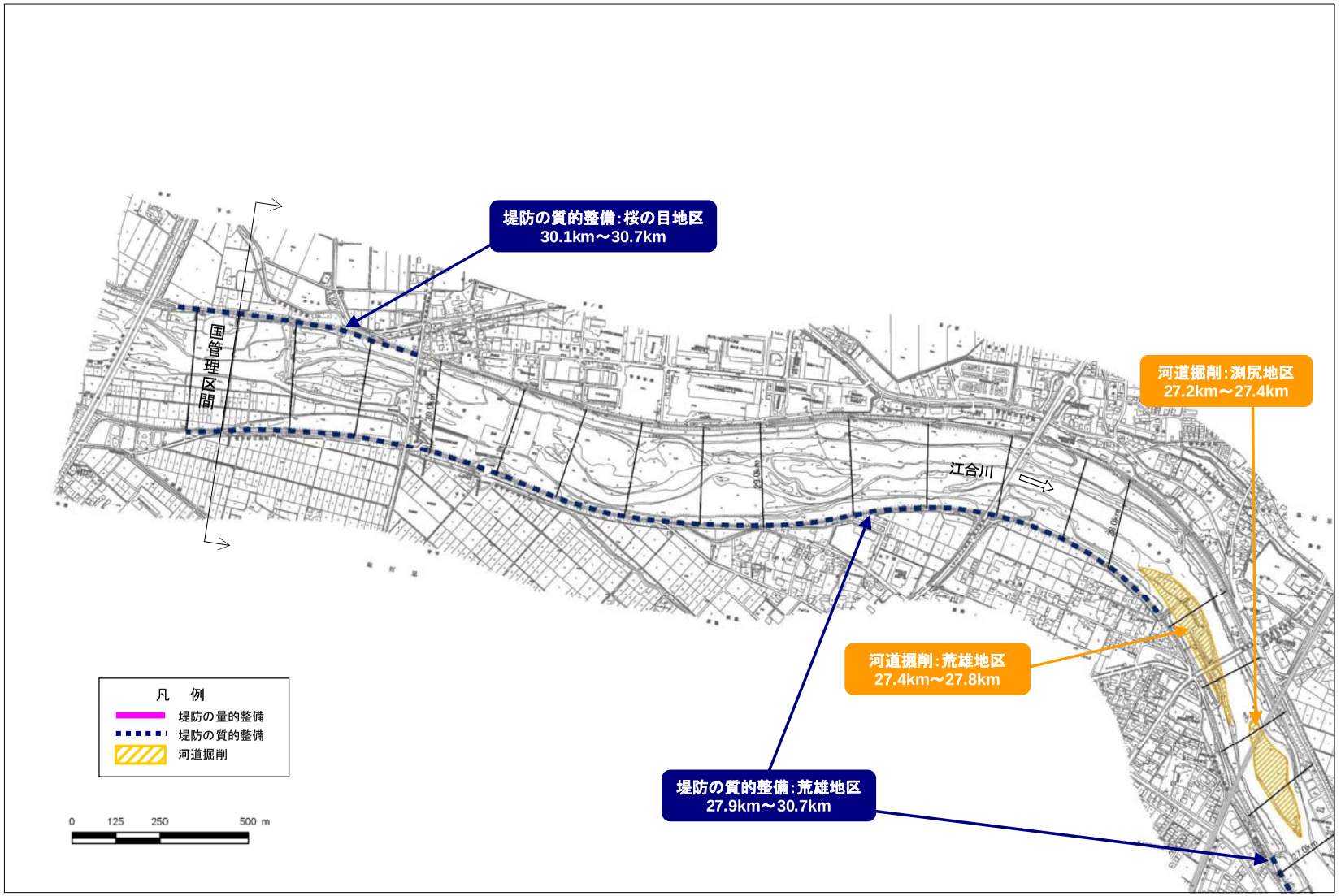

河川工事の施工箇所（支川江合川　27.2km～30.8km）

※実施位置等については、今後の調査検討を経て決定するもので、予算状況や洪水被害の発生状況等により変更する可能性があり、最終的なものではありません。
※堤防の量的整備や質的整備、河道掘削には、関連する水門、樋門・樋管、橋梁等の新設・改築を含みます。

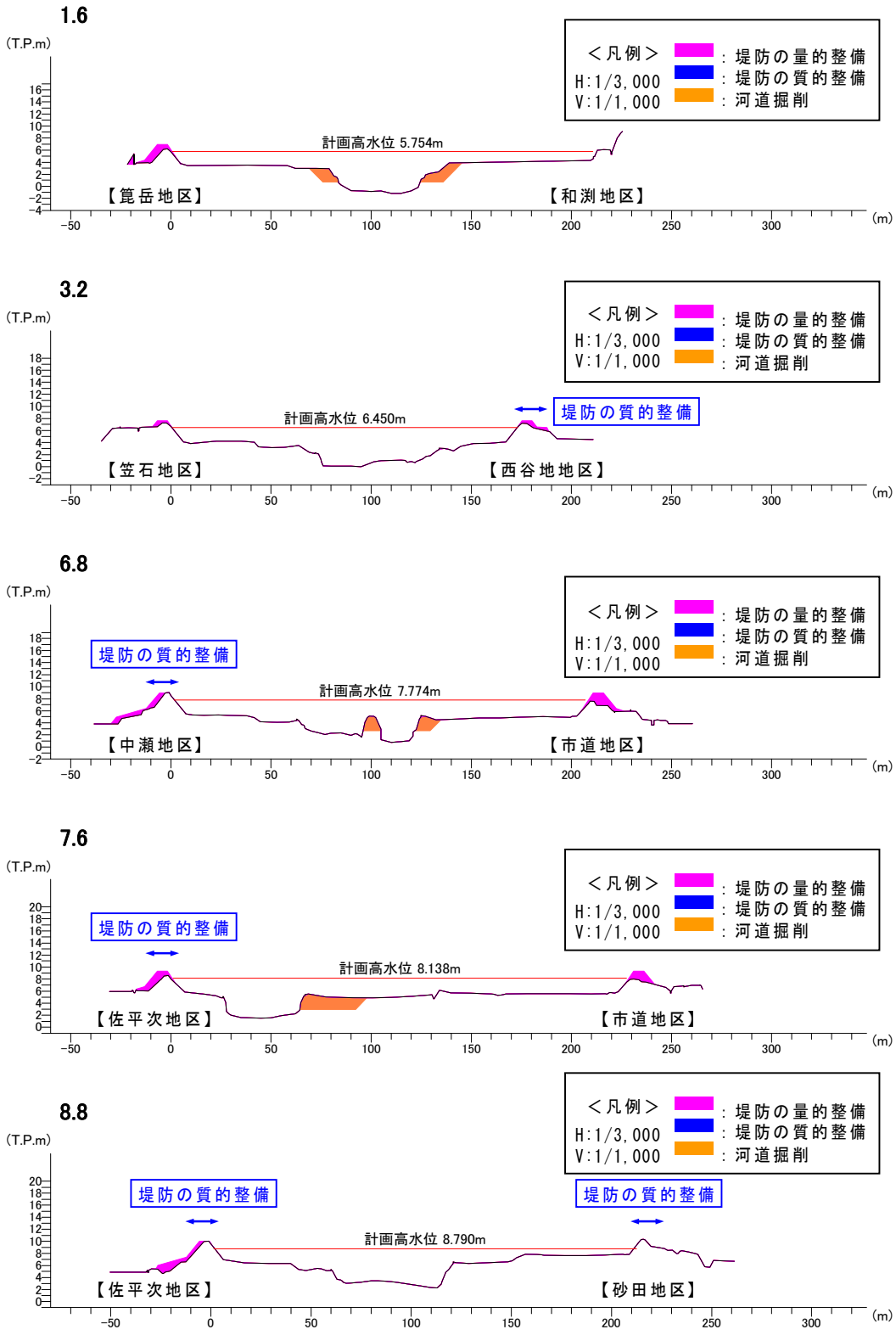

代表横断図（支川江合川　1.6km～8.8km）

※横断図は、上流から見た断面であり、左側が左岸、右側が右岸です。
※実施位置等については、今後の調査検討を経て決定するもので、予算状況や洪水被害の発生状況等により変更する可能性があり、最終的なものではありません。

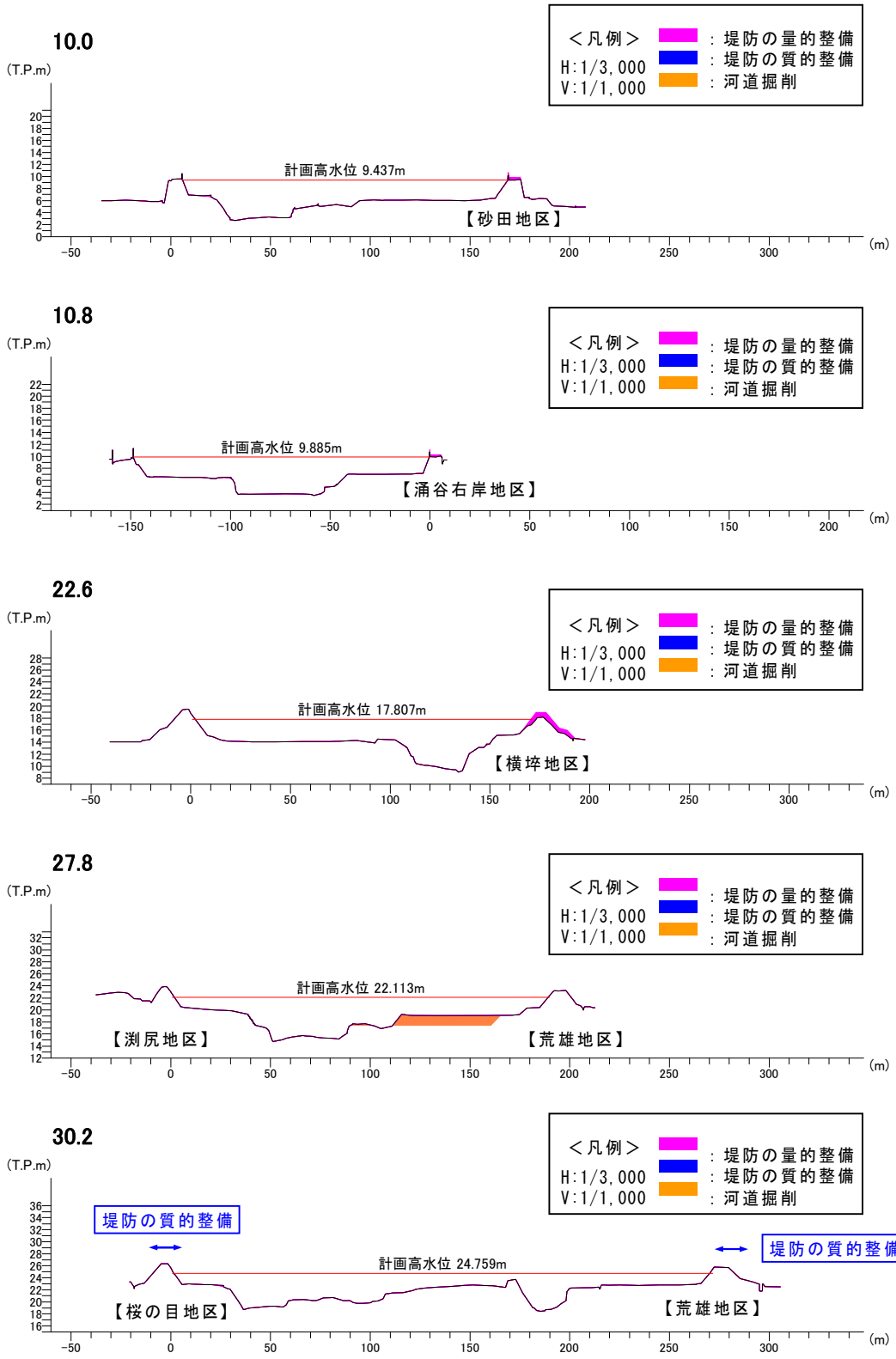

代表横断図（支川江合川 22.6km～27.8km）

※横断図は、上流から見た断面であり、左側が左岸、右側が右岸です。
※実施位置等については、今後の調査検討を経て決定するもので、予算状況や洪水被害の発生状況等により変更する可能性があり、最終的なものではありません。

附　　図

【 新 江 合 川 】



河川工事の施工箇所（派川新江合川　0.0km～2.2km）

※実施位置等については、今後の調査検討を経て決定するもので、予算状況や洪水被害の発生状況等により変更する可能性があり、最終的なものではありません。
※堤防の量的整備や質的整備、河道掘削には、関連する水門、樋門・樋管、橋梁等の新設・改築を含みます。



河川工事の施工箇所（派川新江合川　2.2km～4.6km）

※実施位置等については、今後の調査検討を経て決定するもので、予算状況や洪水被害の発生状況等により変更する可能性があり、最終的なものではありません。
※堤防の量的整備や質的整備、河道掘削には、関連する水門、樋門・樋管、橋梁等の新設・改築を含みます。

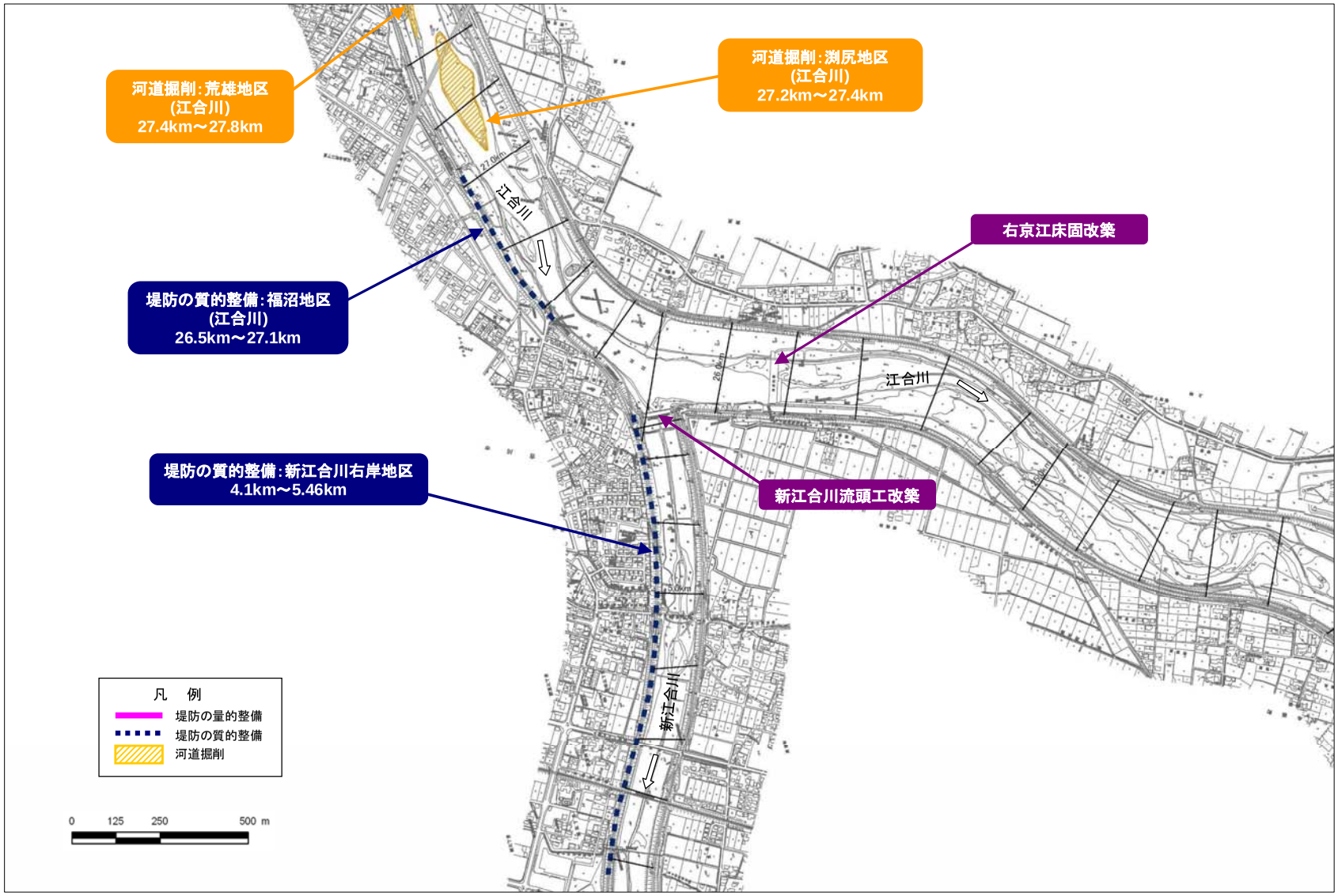

河川工事の施工箇所（派川新江合川　4.2km～5.5km）

※実施位置等については、今後の調査検討を経て決定するもので、予算状況や洪水被害の発生状況等により変更する可能性があり、最終的なものではありません。
※堤防の量的整備や質的整備、河道掘削には、関連する水門、樋門・樋管、橋梁等の新設・改築を含みます。

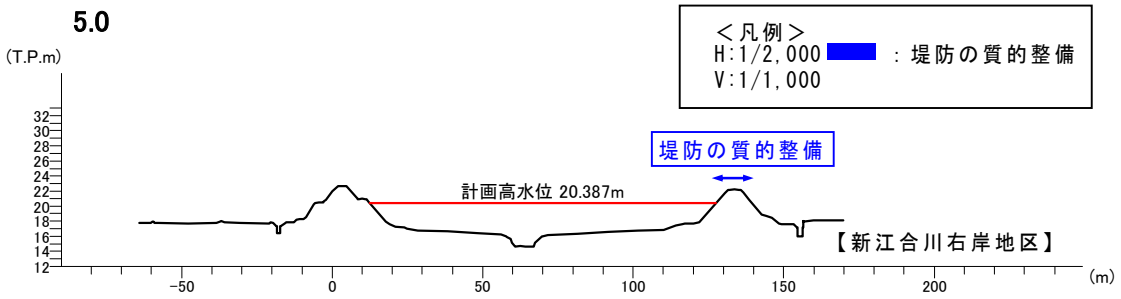

代表横断図(派川新江合川 5.0km)

※横断図は、上流から見た断面であり、左側が左岸、右側が右岸です。
※実施位置等については、今後の調査検討を経て決定するもので、予算状況や洪水被害の発生状況等により変更する可能性があり、最終的なものではありません。

附　　図

【　砂　鉄　川　】



河川工事の施工箇所（支川砂鉄川 0.0km～1.6km）

※実施位置等については、今後の調査検討を経て決定するもので、予算状況や洪水被害の発生状況等により変更する可能性があり、最終的なものではありません。
※堤防の量的整備や質的整備、河道掘削には、関連する水門、樋門・樋管、橋梁等の新設・改築を含みます。



河川工事の施工箇所（支川砂鉄川 1.6km～4.0km）

※実施位置等については、今後の調査検討を経て決定するもので、予算状況や洪水被害の発生状況等により変更する可能性があり、最終的なものではありません。
※堤防の量的整備や質的整備、河道掘削には、関連する水門、樋門・樋管、橋梁等の新設・改築を含みます。



河川工事の施工箇所（支川砂鉄川 4.0km～6.0km）

※実施位置等については、今後の調査検討を経て決定するもので、予算状況や洪水被害の発生状況等により変更する可能性があり、最終的なものではありません。
※堤防の量的整備や質的整備、河道掘削には、関連する水門、樋門・樋管、橋梁等の新設・改築を含みます。

附　　図

【 磐 井 川 】



河川工事の施工箇所（支川磐井川 0.0km～3.8km）

※実施位置等については、今後の調査検討を経て決定するもので、予算状況や洪水被害の発生状況等により変更する可能性があり、最終的なものではありません。
※堤防の量的整備や質的整備、河道掘削には、関連する水門、樋門・樋管、橋梁等の新設・改築を含みます。

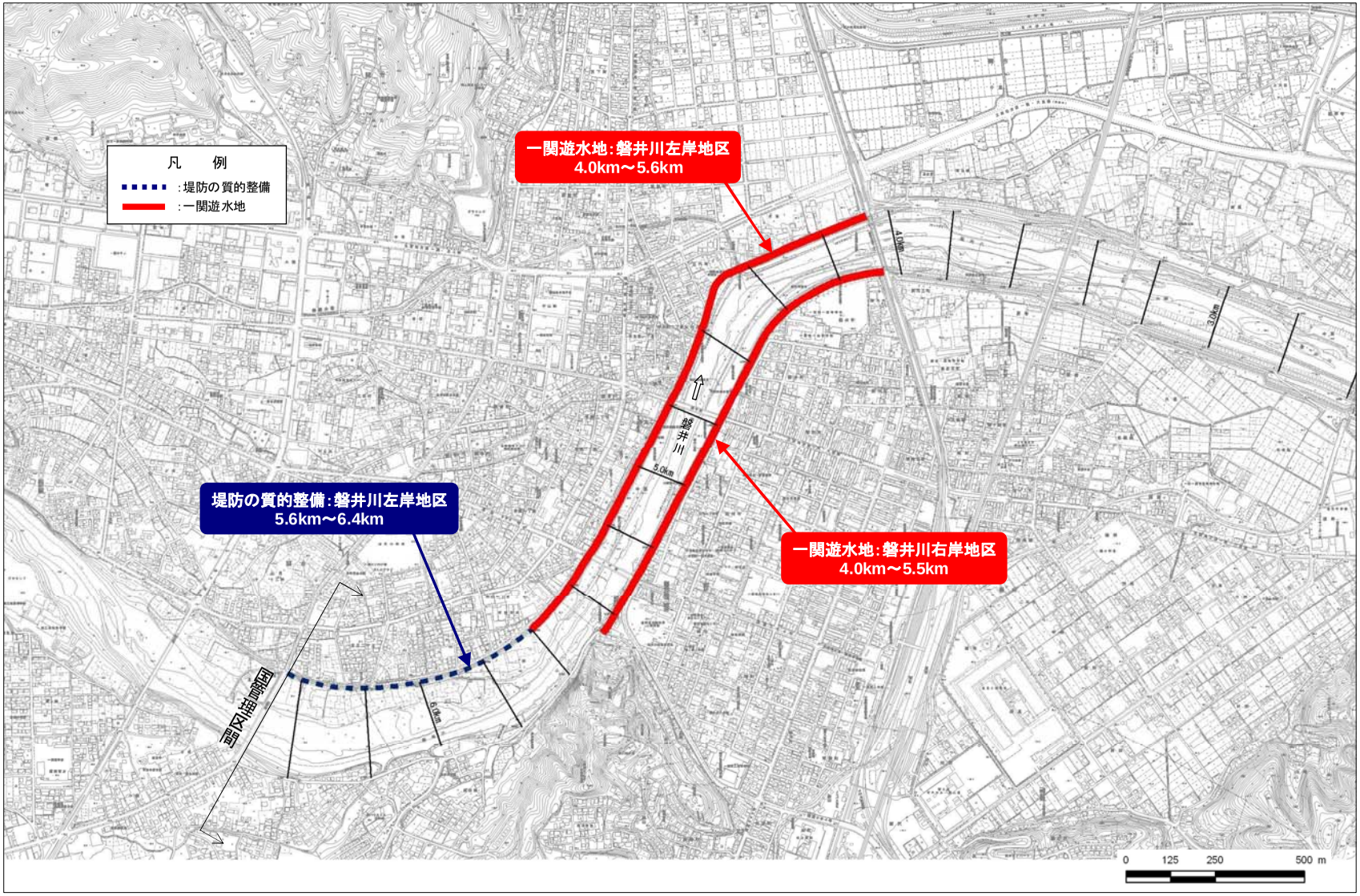

河川工事の施工箇所（支川磐井川 3.8km～6.4km）

※実施位置等については、今後の調査検討を経て決定するもので、予算状況や洪水被害の発生状況等により変更する可能性があり、最終的なものではありません。
※堤防の量的整備や質的整備、河道掘削には、関連する水門、樋門・樋管、橋梁等の新設・改築を含みます。

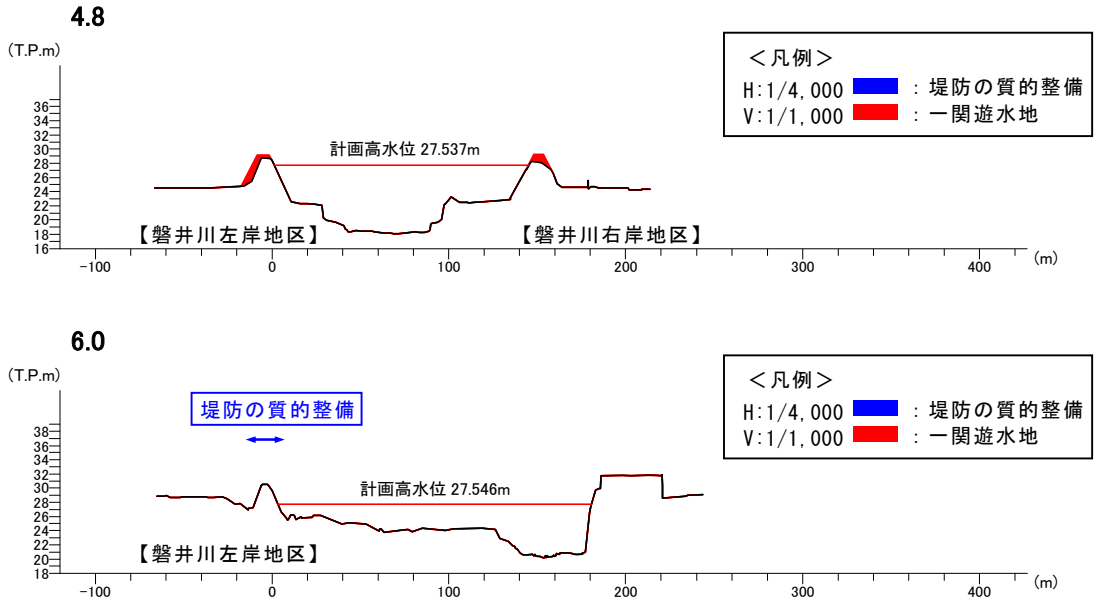

代表横断図（支川磐井川 4.8km～6.0km）

※横断図は、上流から見た断面であり、左側が左岸、右側が右岸です。
※実施位置等については、今後の調査検討を経て決定するもので、予算状況や洪水被害の発生状況等により変更する可能性があり、最終的なものではありません。

附　　図

【 猿 ヶ 石 川 】

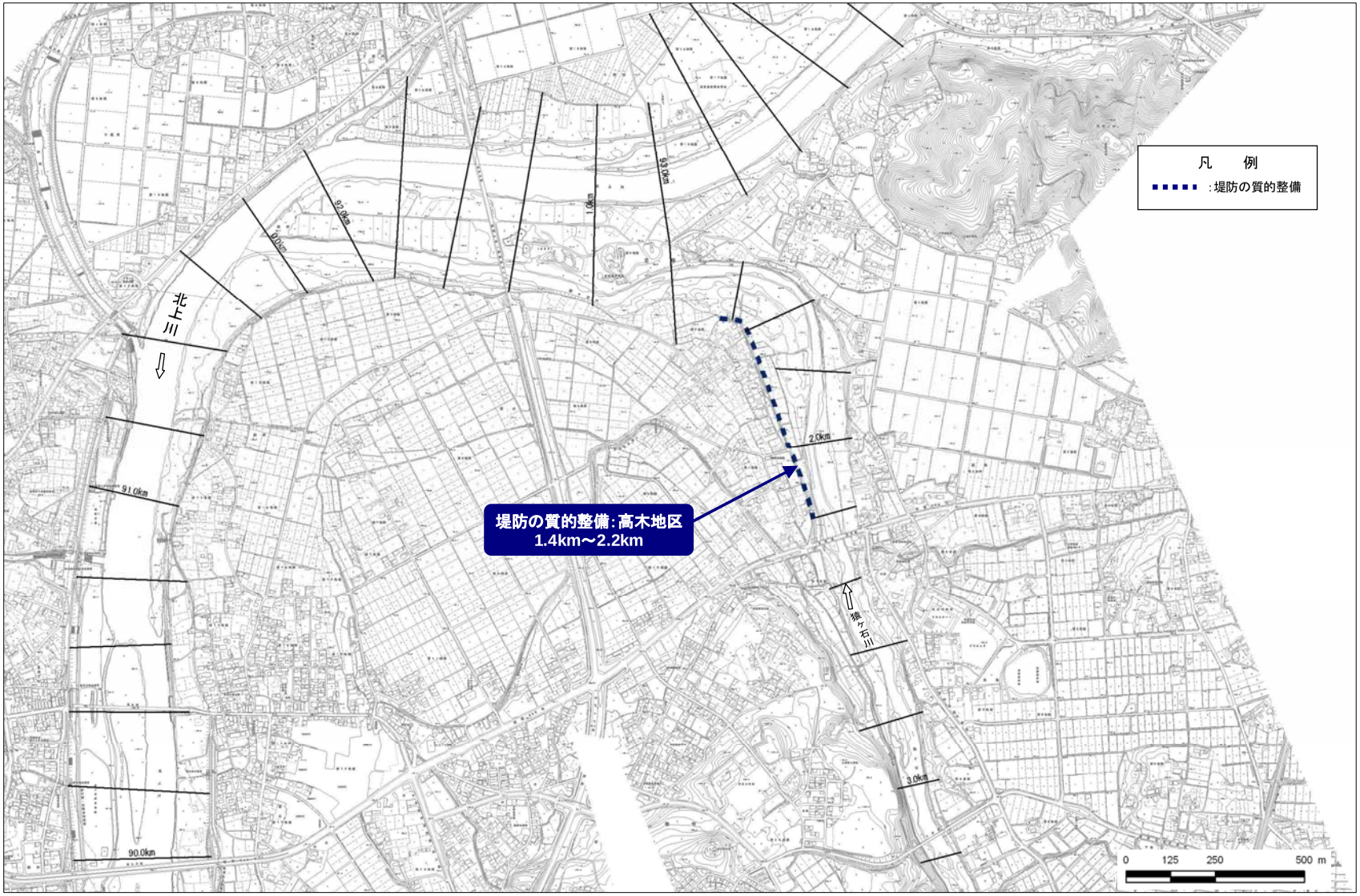

河川工事の施工箇所（支川猿ヶ石川 0.0km～3.0km）

※実施位置等については、今後の調査検討を経て決定するもので、予算状況や洪水被害の発生状況等により変更する可能性があり、最終的なものではありません。
※堤防の量的整備や質的整備、河道掘削には、関連する水門、樋門・樋管、橋梁等の新設・改築を含みます。



河川工事の施工箇所（支川猿ヶ石川 3.0km～6.0km）

※実施位置等については、今後の調査検討を経て決定するもので、予算状況や洪水被害の発生状況等により変更する可能性があり、最終的なものではありません。
※堤防の量的整備や質的整備、河道掘削には、関連する水門、樋門・樋管、橋梁等の新設・改築を含みます。



河川工事の施工箇所（支川猿ヶ石川 6.0km～10.6km）

※実施位置等については、今後の調査検討を経て決定するもので、予算状況や洪水被害の発生状況等により変更する可能性があり、最終的なものではありません。
※堤防の量的整備や質的整備、河道掘削には、関連する水門、樋門・樋管、橋梁等の新設・改築を含みます。

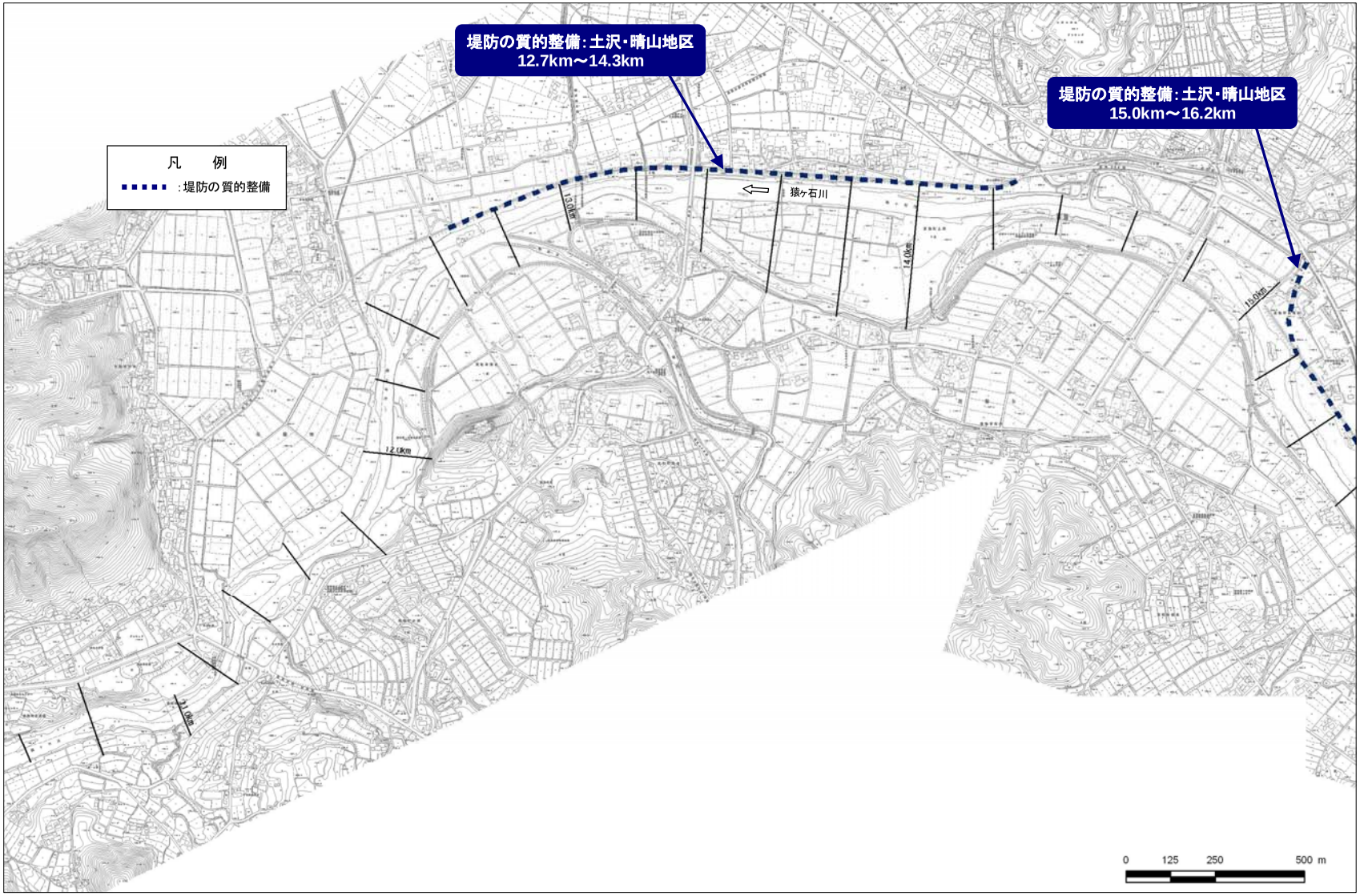

河川工事の施工箇所（支川猿ヶ石川 10.6km～15.0km）

※実施位置等については、今後の調査検討を経て決定するもので、予算状況や洪水被害の発生状況等により変更する可能性があり、最終的なものではありません。
※堤防の量的整備や質的整備、河道掘削には、関連する水門、樋門・樋管、橋梁等の新設・改築を含みます。



河川工事の施工箇所（支川猿ヶ石川 15.0km～19.4km）

※実施位置等については、今後の調査検討を経て決定するもので、予算状況や洪水被害の発生状況等により変更する可能性があり、最終的なものではありません。
※堤防の量的整備や質的整備、河道掘削には、関連する水門、樋門・樋管、橋梁等の新設・改築を含みます。



河川工事の施工箇所（支川猿ヶ石川 19.4km～26.0km）

※実施位置等については、今後の調査検討を経て決定するもので、予算状況や洪水被害の発生状況等により変更する可能性があり、最終的なものではありません。
※堤防の量的整備や質的整備、河道掘削には、関連する水門、樋門・樋管、橋梁等の新設・改築を含みます。

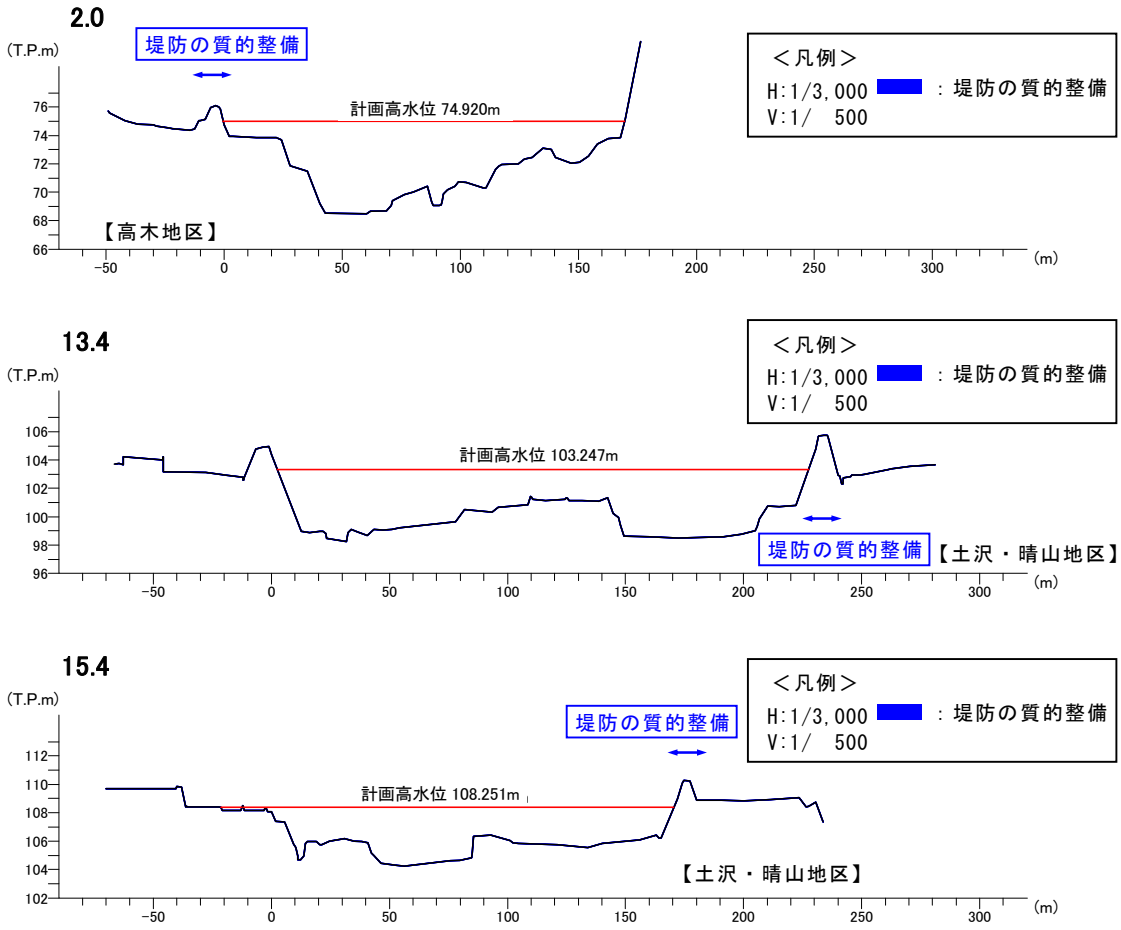

代表横断図（支川猿ヶ石川 2.0km～15.4km）

※横断図は、上流から見た断面であり、左側が左岸、右側が右岸です。
※実施位置等については、今後の調査検討を経て決定するもので、予算状況や洪水被害の発生状況等により変更する可能性があり、最終的なものではありません。

附　　図

【 雫 石 川 】



河川工事の施工箇所（支川雫石川 0.0km～3.4km）

※実施位置等については、今後の調査検討を経て決定するもので、予算状況や洪水被害の発生状況等により変更する可能性があり、最終的なものではありません。
※堤防の量的整備や質的整備、河道掘削には、関連する水門、樋門・樋管、橋梁等の新設・改築を含みます。

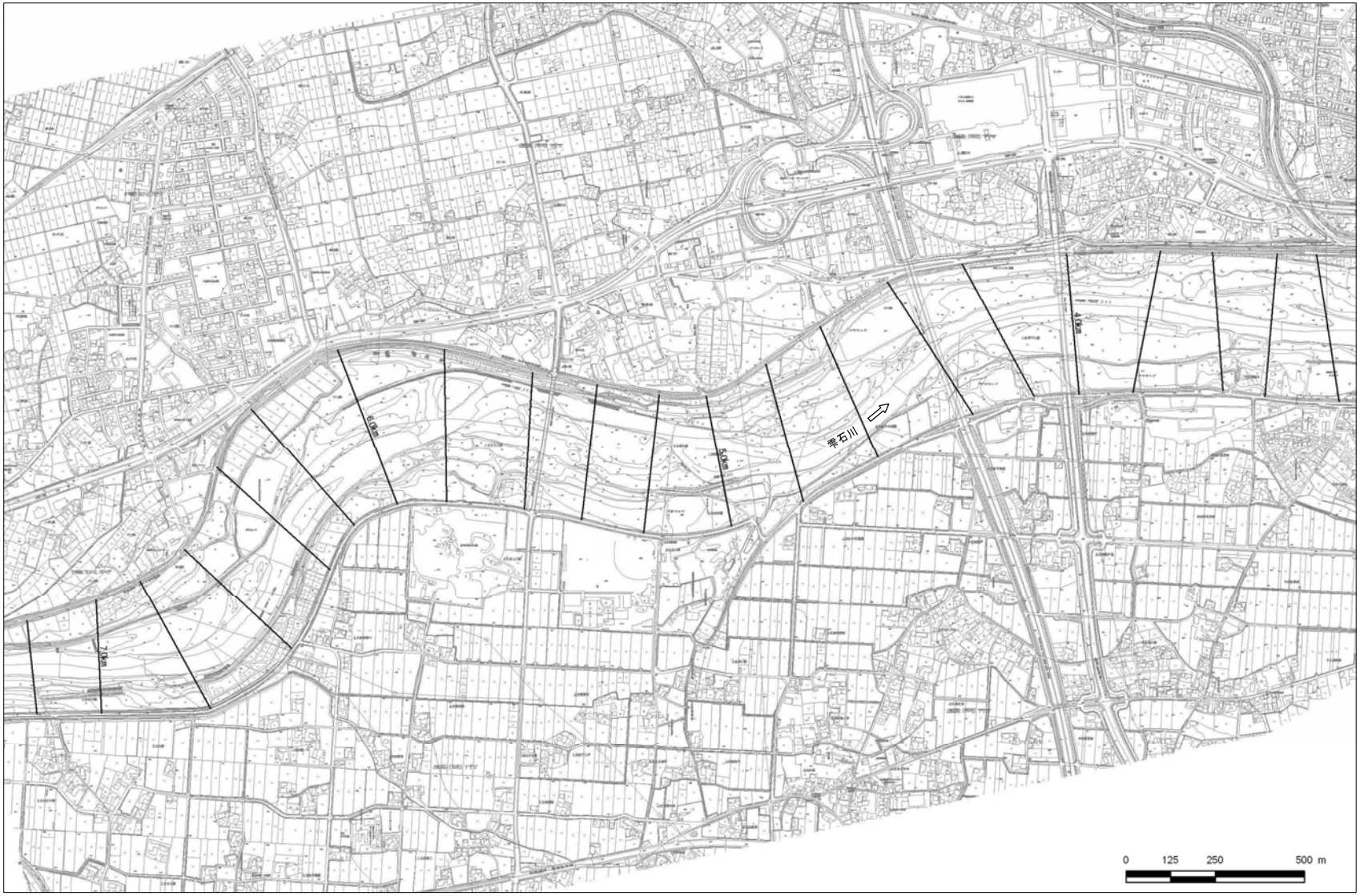

河川工事の施工箇所（支川雫石川 3.4km～7.2km）

※実施位置等については、今後の調査検討を経て決定するもので、予算状況や洪水被害の発生状況等により変更する可能性があり、最終的なものではありません。
※堤防の量的整備や質的整備、河道掘削には、関連する水門、樋門・樋管、橋梁等の新設・改築を含みます。

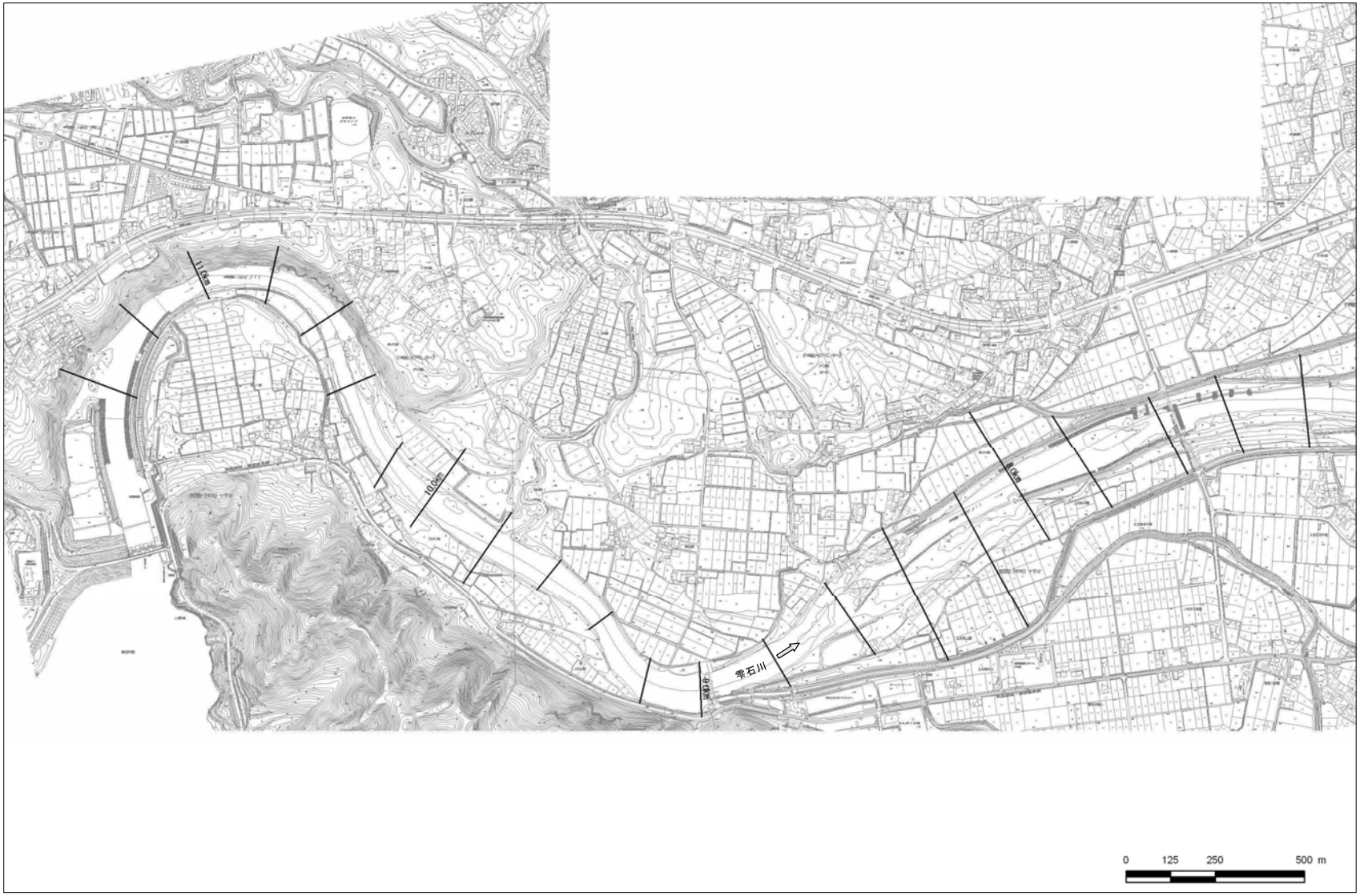

河川工事の施工箇所（支川雫石川 7.2km～11.4km）

※実施位置等については、今後の調査検討を経て決定するもので、予算状況や洪水被害の発生状況等により変更する可能性があり、最終的なものではありません。
※堤防の量的整備や質的整備、河道掘削には、関連する水門、樋門・樋管、橋梁等の新設・改築を含みます。

附　　図

【 中 津 川 】

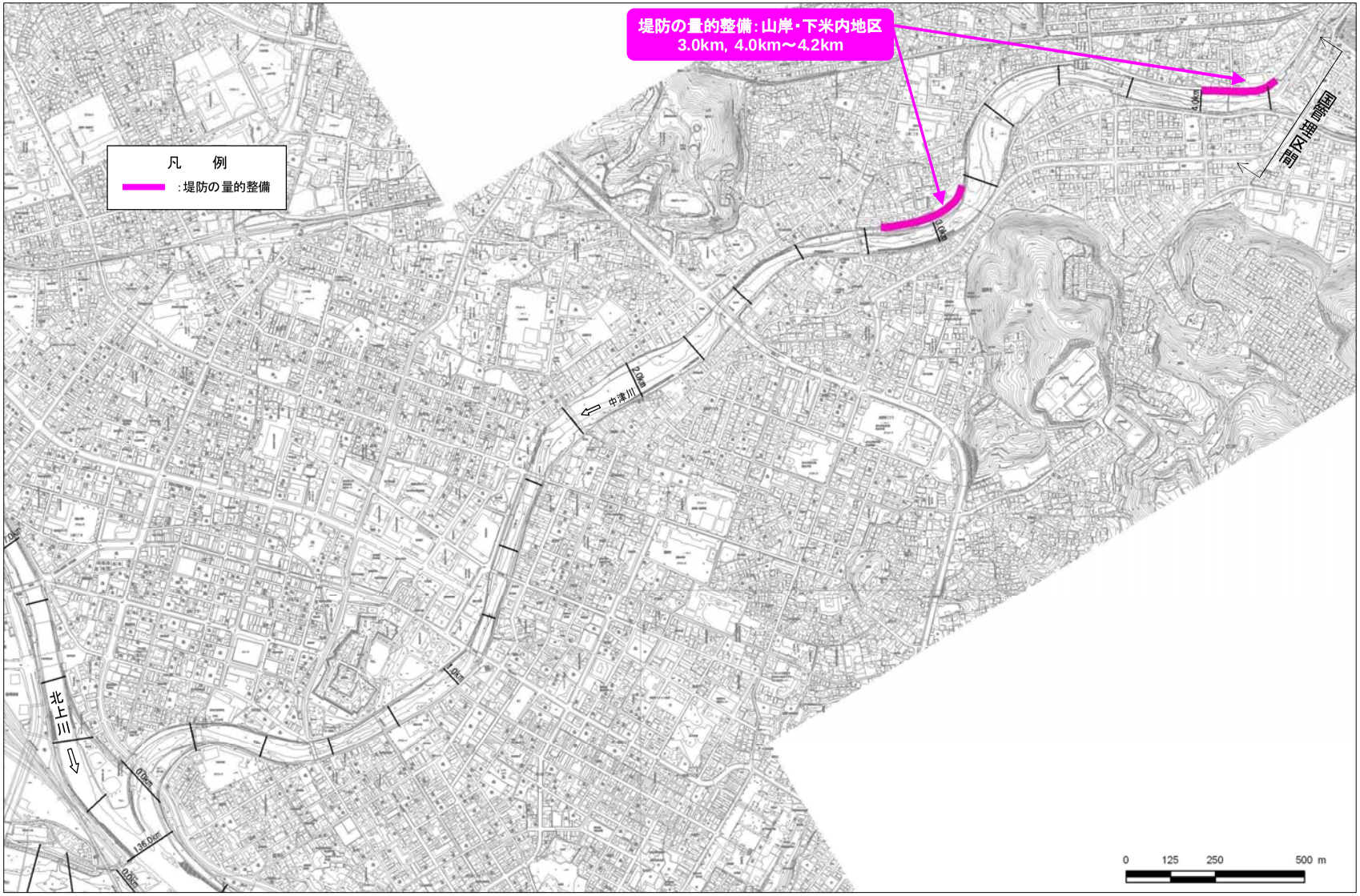

河川工事の施工箇所（支川中津川 0.0km～4.2km）

※実施位置等については、今後の調査検討を経て決定するもので、予算状況や洪水被害の発生状況等により変更する可能性があり、最終的なものではありません。
※堤防の量的整備や質的整備、河道掘削には、関連する水門、樋門・樋管、橋梁等の新設・改築を含みます。

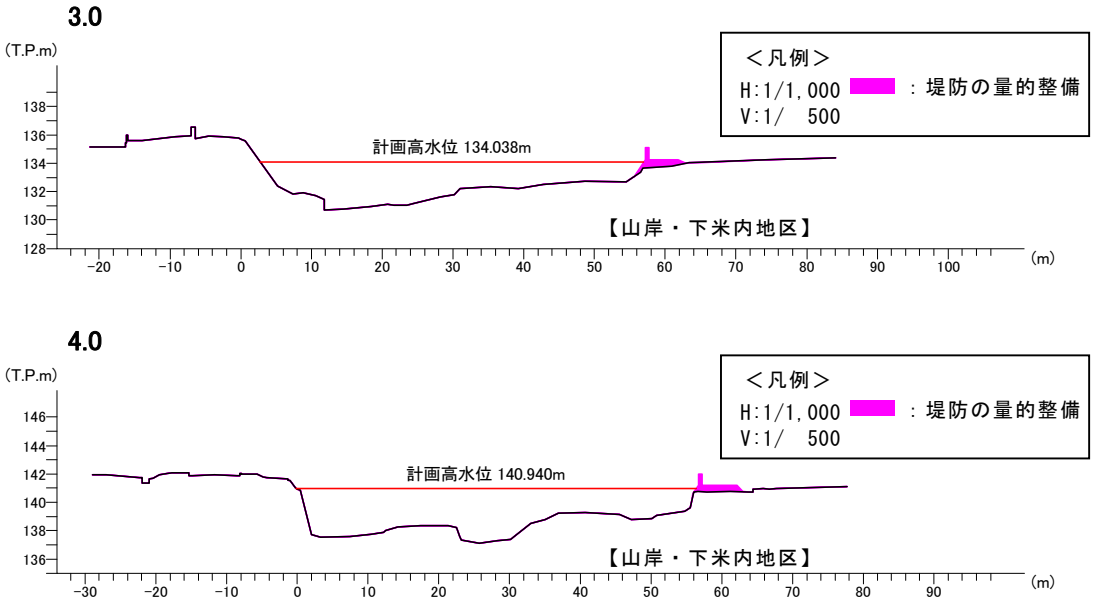

代表横断図（支川中津川 3.0km～4.0km）

※横断図は、上流から見た断面であり、左側が左岸、右側が右岸です。
※実施位置等については、今後の調査検討を経て決定するもので、予算状況や洪水被害の発生状況等により変更する可能性があり、最終的なものではありません。