

記者発表

令和3年5月18日10時00分発表
国土交通省 岩木川ダム統合管理事務所

前線や低気圧に伴う降雨による出水（完成後既往最大） における津軽ダムの効果について【速報】

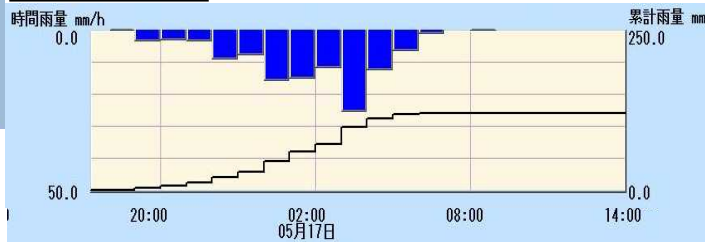
- 5月17日、前線や低気圧に伴う降雨により、**ダム流域平均雨量累計121mm**記録するとともに、**ダムの流入量が542m³/s**（既往最大流入量）を記録した。
- 今回の出水において、津軽ダムの洪水調節により、下流河川の上岩木橋水位観測所の水位を約**1.86m低減**させることができたものと推測。

位置図

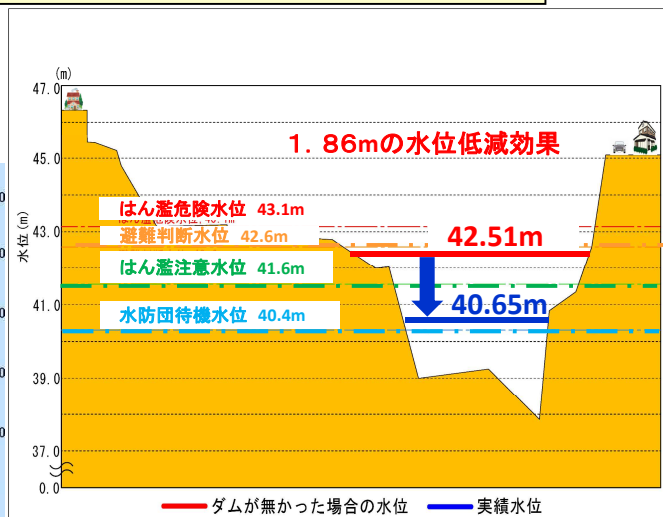
■ 岩木川流域図



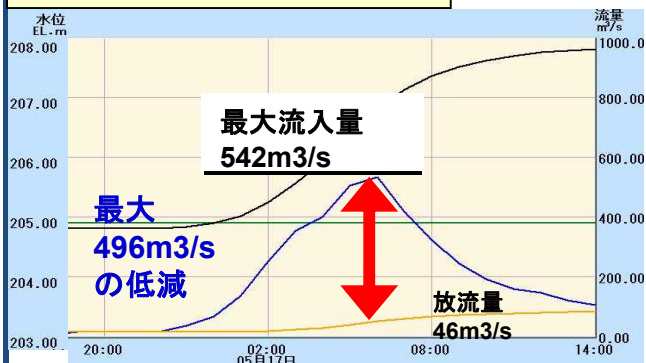
雨量データ



津軽ダム防災操作効果(上岩木橋地点)



ダム流入量・放流量データ



問い合わせ先

国土交通省 東北地方整備局 岩木川ダム統合管理事務所
(浅瀬石川ダム、津軽ダム)

〒036-1422

青森県中津軽郡西目屋村大字居森平字寒沢138-2

TEL 0172-85-3035

FAX 0172-85-3061

副 所 長 きさき よしひろ (内線 722-204)
佐々木 良浩

調 査 課 長 くどう ただゆき (内線 722-351)
工藤 忠行