

# [ 権限代行 ] 緊急復旧実施箇所(宮城県管理河川)

宮城県丸森町 愛宕田 地先  
内川 3ヶ所 (①、②、③)

宮城県丸森町 七反町 地先  
内川 1ヶ所 (④)

宮城県丸森町 中平北 地先  
内川 2ヶ所 (⑤、⑥)

宮城県丸森町 大目 地先  
内川 1ヶ所 (⑦)

宮城県丸森町 羽入前 地先  
内川 1ヶ所 (⑧)

宮城県丸森町 上林南 地先  
内川 1ヶ所 (⑨)

宮城県丸森町 前河原 地先  
内川 1ヶ所 (⑩)

宮城県丸森町 上地 地先  
五福谷川 1ヶ所 (⑪)

宮城県丸森町 畑中 地先  
五福谷川 1ヶ所 (⑫)

宮城県丸森町 中島 地先  
五福谷川 1ヶ所 (⑬)

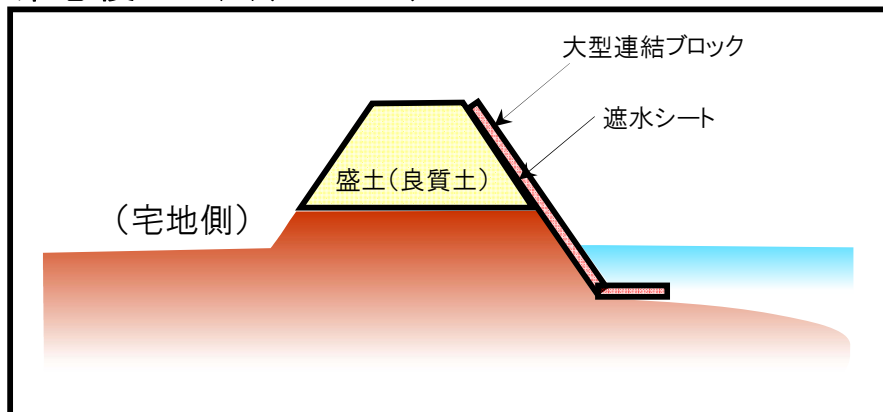
宮城県丸森町 塚田 地先  
五福谷川 1ヶ所 (⑭)

宮城県丸森町 愛宕田 地先  
新川 1ヶ所 (⑮)

宮城県丸森町 土橋 地先  
新川 2ヶ所 (⑯、⑰)

宮城県丸森町 飯塚 地先  
新川 1ヶ所 (⑱)

## 緊急復旧工法(イメージ)





# [権限代行]緊急復旧実施箇所（宮城県管理河川）

（代表箇所）

阿武隈川水系内川<sup>うちかわ</sup> ①②③④、新川<sup>しんかわ</sup> ⑮  
宮城県丸森町<sup>まるもりまち</sup>愛宕田<sup>あたごだ</sup>、七反町<sup>しちたんまち</sup>地先



被災状況



緊急復旧工事完了



# [権限代行]緊急復旧実施箇所(福島県管理河川)



福島県伊達市 梁川町二野袋 地先  
滝川 1ヶ所 (①) 緊急災(完了)

福島県桑折町 伊達崎 地先  
佐久間川 2ヶ所 (②③) 緊急災(完了)

福島県福島市 郷野目 地先  
濁川 1ヶ所 (④) 緊急災(完了)

福島県本宮市 本宮地先  
安達太良川 1ヶ所 (⑤)

福島県郡山市 日和田町地先  
藤田川 1ヶ所 (⑥)

福島県郡山市 田村町下行合 地先  
谷田川 2ヶ所 (⑦⑧) 緊急災(完了)

福島県鏡石町 河原 地先  
鈴川 2ヶ所 (⑨⑩)

阿武隈川 1ヶ所 (⑪)

福島県鏡石町 諏訪町 地先  
阿武隈川 1ヶ所 (⑫)

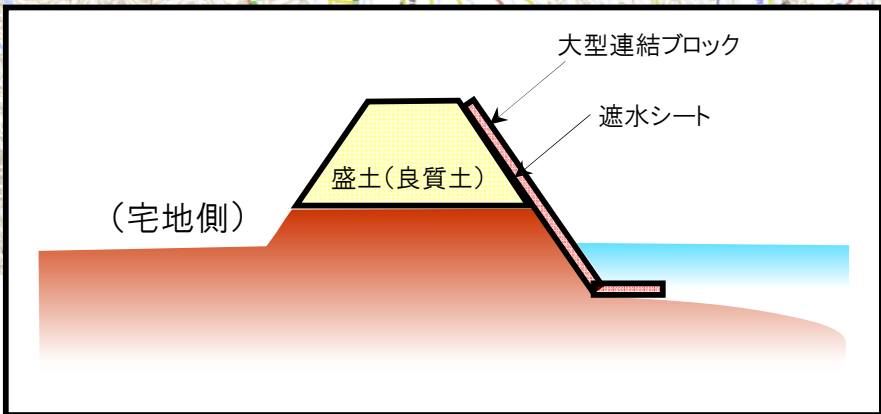
福島県矢吹町 陣ヶ岡 地先  
阿武隈川 1ヶ所 (⑬)

福島県矢吹町 中沖 地先  
阿武隈川 1ヶ所 (⑭)

福島県玉川村 小高 地先  
阿武隈川 1ヶ所 (⑮)

福島県玉川村 明神東 地先  
阿武隈川 1ヶ所 (⑯)

緊急復旧工法(イメージ)



国管理区間  
県管理区間  
堤防決壊箇所

この地図は、国土地理院長の承認を得て、同院発行の電子地形図(タイル)を複製したものである。【承認番号 令1東復、第24号】



# [権限代行]緊急復旧実施箇所（福島県管理河川）

（代表箇所）

阿武隈川水系濁川 ④福島県福島市郷野目地先



被災状況

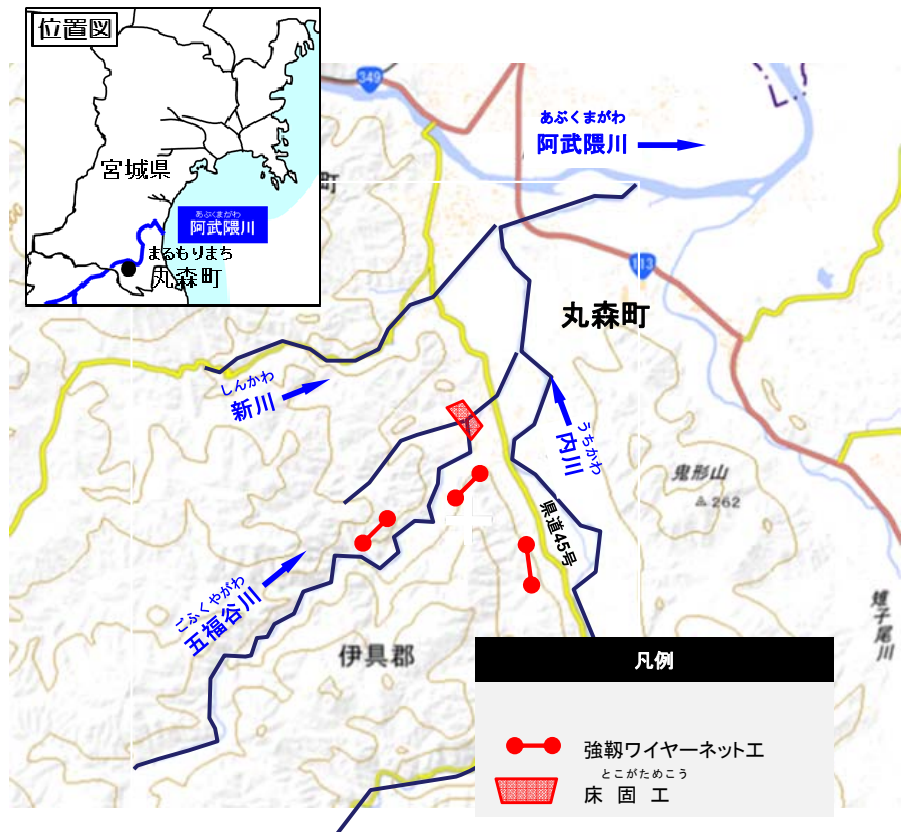


緊急復旧工事完了



# 丸森地区直轄砂防災害関連緊急事業による災害復旧状況

令和元年台風第19号よりに阿武隈川水系内川流域において発生した大規模な土砂災害について、流域内に堆積した不安定土砂等の再移動による二次災害を防ぐための緊急的対策として、<sup>とこがためこう</sup>床固工、強靱ワイヤーネット工 等を鋭意施工中。



ワイヤーネット工 設置イメージ



床固工 設置イメージ

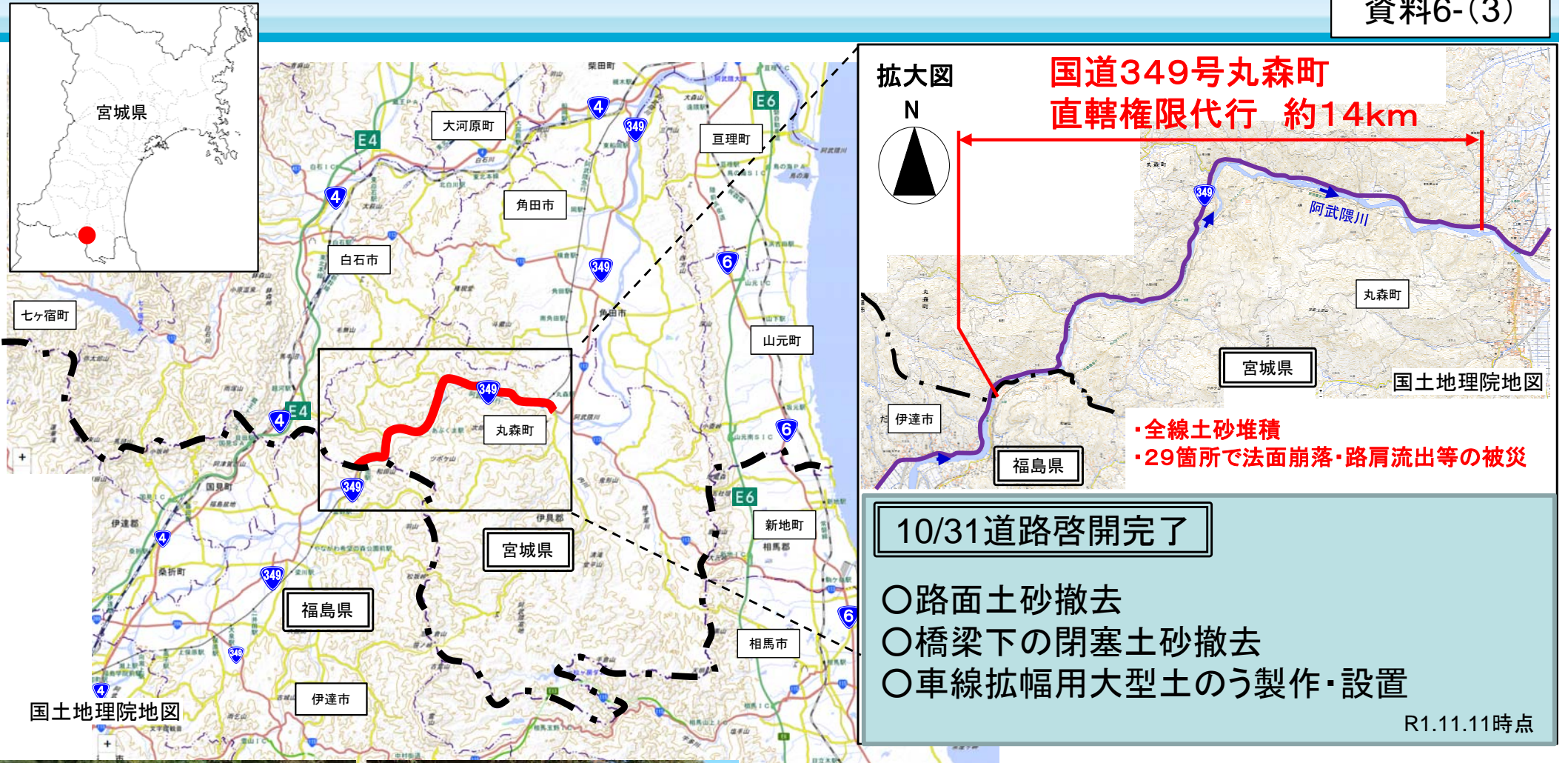


○土砂災害による被害状況 (令和元年11月7日時点)

- ・死者5名 等
- ・阿武隈川水系内川流域において、大内 (おおうち) 観測所で連続雨量612mm<sup>※1</sup>を記録し、土石流や流木が発生し人家等に被害が発生。

※1 速報値であり、今後変更の可能性があります。





▲橋梁下閉塞土砂撤去作業状況



▲大型土のう製作・設置作業状況



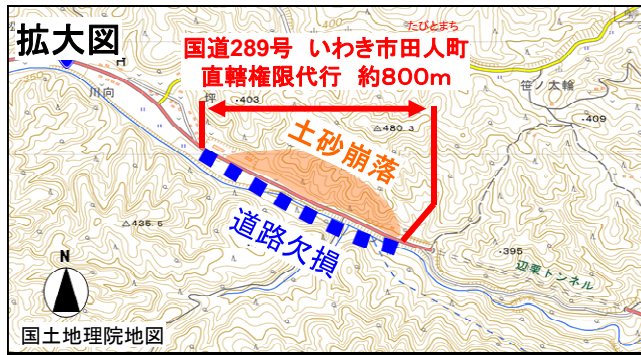
▲トンネル坑口土砂撤去・搬出作業状況



▲土砂撤去・整地作業状況



# 大規模災害復興法に基づく直轄権限代行 位置図(国道289号) 国土交通省



▲大型土のう製作



▲大型土のう設置

▲被災箇所全体の拡大写真



R1.11.11時点

○大規模土砂崩落部は、現時点も崩落の危険もあることから、現地復旧作業は回避  
 ○それ以外の区間として、路面等土砂撤去、安全施設仮復旧、大型土のう製作・設置 を実施