

平成25年度予算概算要求に関する 東北地方整備局の事業概要

平成24年9月7日
東北地方整備局

<発表記者会：宮城県政記者会、東北電力記者会、東北専門記者会>

問い合わせ先

国土交通省 東北地方整備局 TEL 022-225-2171 (代)

総括：企画部 企画課長

めぐろ ひでき
目黒 嗣樹 (内線 3151)
FAX：022-221-9890

公園関係：建政部 都市・住宅整備課長

みやざき たかお
宮崎 貴雄 (内線 6161)
FAX：022-227-4459

河川関係：河川部 河川計画課長

こたけ としあき
小竹 利明 (内線 3611)
FAX：022-225-6094

道路関係：道路部 道路計画第一課長

すみくら ゆういちろう
隅藏 雄一郎 (内線 4211)
FAX：022-261-3170

港湾空港関係：港湾空港部 港湾計画課長

あおやま ひろえつ
青山 紘悦 (内線 6311)
FAX：022-716-0017

営繕関係：営繕部 計画課長

たかはし みつあき
高橋 光明 (内線 5151)
FAX：022-262-0217

用地関係：用地部 用地企画課長

くらた かずゆき
倉田 和幸 (内線 4751)
FAX：022-213-7472

会計関係：総務部 会計課長

しろいし ひろまさ
城石 裕政 (内線 2411)
FAX：022-225-5692

目 次

- | | | |
|----------------|------|---|
| 1. 主な完成・供用予定事業 | ・・・P | 1 |
| 2. 主な継続予定事業 | ・・・P | 3 |

【参考資料】 個別事業の詳細

【平成25年度 主な完成・供用予定事業 位置図】

【直轄】(参考資料P. 9)
おおだてきた こさか
 日本海沿岸東北自動車道(大館北～小坂)
おおだてにし
 国道7号 大館西道路

【直轄】(参考資料P. 2)
いさわ
 胆沢ダム建設事業

【直轄】(参考資料P. 10)
もがみがわ
 最上川上流 河北町かわまちづくり

【直轄】(参考資料P. 7)
こくえい もり こはんこうえん
 国営みちのく杜の湖畔公園整備事業

★【直轄】(参考資料P. 1)
さんりく はちのへ みなみかんじょう
 国道45号 三陸沿岸道路(八戸南環状道路)

★【直轄】(参考資料P. 4)
さんりく おかんよう
 国道45号 三陸沿岸道路(尾肝要道路)

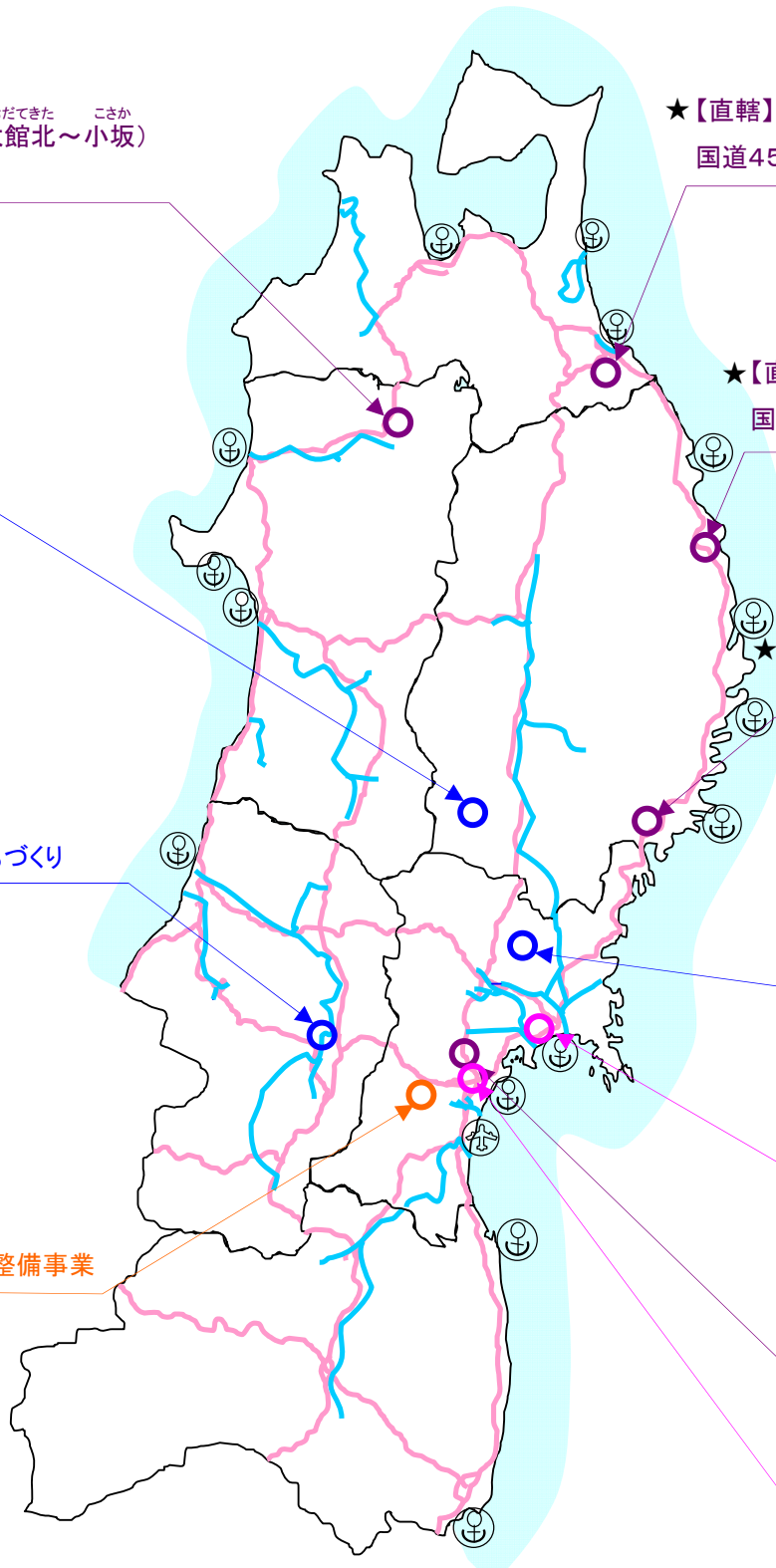
★【直轄】(参考資料P. 3)
さんりく たかた
 国道45号 三陸沿岸道路(高田道路)

(補助)(参考資料P. 5)
ながぬま
 長沼ダム建設事業

★【直轄】(参考資料P. 8)
いしのまき
 石巻港湾合同庁舎建設事業

【直轄】(参考資料P. 6)
せんたいほくぶ
 国道47号 仙台北部道路

【直轄】(参考資料P. 8)
しおがま
 塩釜港湾合同庁舎耐震改修事業



凡 例
河川事業
道路事業
港湾・空港事業
公園事業
営繕事業

※★の事業は東日本大震災からの復興事業である。

【平成25年度 主な完成・供用予定事業一覧】

事業区分		事業名	県名	市町村名	H25事業内容	参考資料
道路	直轄	国道45号 三陸沿岸道路(八戸南環状道路) ★	青森県	八戸市	全線2車線供用 改良・橋梁・トンネル付属施設・舗装 工事	P1
河川 (ダム)	直轄	いさわ 胆沢ダム建設事業	岩手県	おうしゅう 奥州市	試験湛水、本体関連工事、 管理設備工事	P2
道路	直轄	国道45号 三陸沿岸道路(高田道路) ★	岩手県	陸前高田市 ～大船渡市	全線2車線供用 舗装工事	P3
道路	直轄	国道45号 三陸沿岸道路(尾肝斐道路) ★	岩手県	下閉伊郡 田野畑村	全線2車線供用 トンネル付属施設・舗装工事	P4
河川 (ダム)	補助	ながぬま 長沼ダム建設事業	宮城県	とめ 登米市	試験湛水等	P5
道路	直轄	国道47号 仙台北部道路	宮城県	宮城郡利府町 ～黒川郡富谷町	全線2車線供用 舗装工事	P6
公園	直轄	こくえい 国営みちのく杜の湖畔公園整備事業	宮城県	かわさきまち 川崎町	東地区整備	P7
営繕	直轄	しおがま 塩釜港湾合同庁舎耐震改修事業	宮城県	しおがま 塩釜市	耐震改修	P8
営繕	直轄	いしのまき 石巻港湾合同庁舎建設事業 ★	宮城県	いしのまき 石巻市	庁舎整備	P8
道路	直轄	日本海沿岸東北自動車道 大館北～小坂	秋田県	大館市 ～鹿角郡小坂町	全線2車線供用 改良・トンネル付属施設・舗装工事	P9
道路	直轄	国道7号 大館西道路	秋田県	おおだて 大館市	全線2車線供用 橋梁・舗装工事	P9
河川	直轄	もがみがわ 最上川中流 河川改修事業(皿島地区)	山形県	もがみぐん 最上郡戸沢村	特殊堤、築堤、 排水樋管、 用地補償	
河川	直轄	もがみがわ 最上川下流 清川地区かわまちづくり	山形県	ひがしがわぐん 東田川郡庄内町	管理用通路、避難誘導看板	
河川	直轄	もがみがわ 最上川上流 河北町かわまちづくり	山形県	にしむらやまくん 西村山郡河北町	管理用通路	P10
河川	直轄	あかがわ 赤川 自然再生	山形県	つるおか 鶴岡市	淵の再生	
道路	直轄	国道13号 上山バイパス	山形県	なんりょう 南陽市 ～山形市	(仮称)上山ICアクセス完成 改良・舗装工事	

※ ★の事業は東日本大震災からの復興事業である。

【青森県の主な継続予定事業 位置図】

【直轄】(参考資料P. 15)

国道7号 青森7号交差点改良等
つるがさか
(鶴ヶ坂交差点改良)

(補助) (参考資料P. 15)

国道279号 吹越バイパス
ふっこし

【直轄】(参考資料P. 13)

国道101号 鱒ヶ沢道路
あじがさわ

【直轄】(参考資料P. 12)

高瀬川 小川原湖水環境整備事業
たかせがわ おがわらこ

【直轄】(参考資料P. 12)

津軽ダム建設事業
つがる

【直轄】(参考資料P. 13)

国道45号 上北間林道路
かみきたてんまぼやし

【直轄】(参考資料P. 14)

国道7号 青森7号交差点改良等
こがけ
(古懸交差点改良)

★【直轄】(参考資料P. 16)

はちのへ はつたろう がいこう
八戸港八太郎地区・外港地区
防波堤整備事業

★【直轄】(参考資料P. 14)

国道45号
さんりく きむらいはま はしかみ
三陸沿岸道路(侍浜～階上)

凡 例

河川事業

道路事業

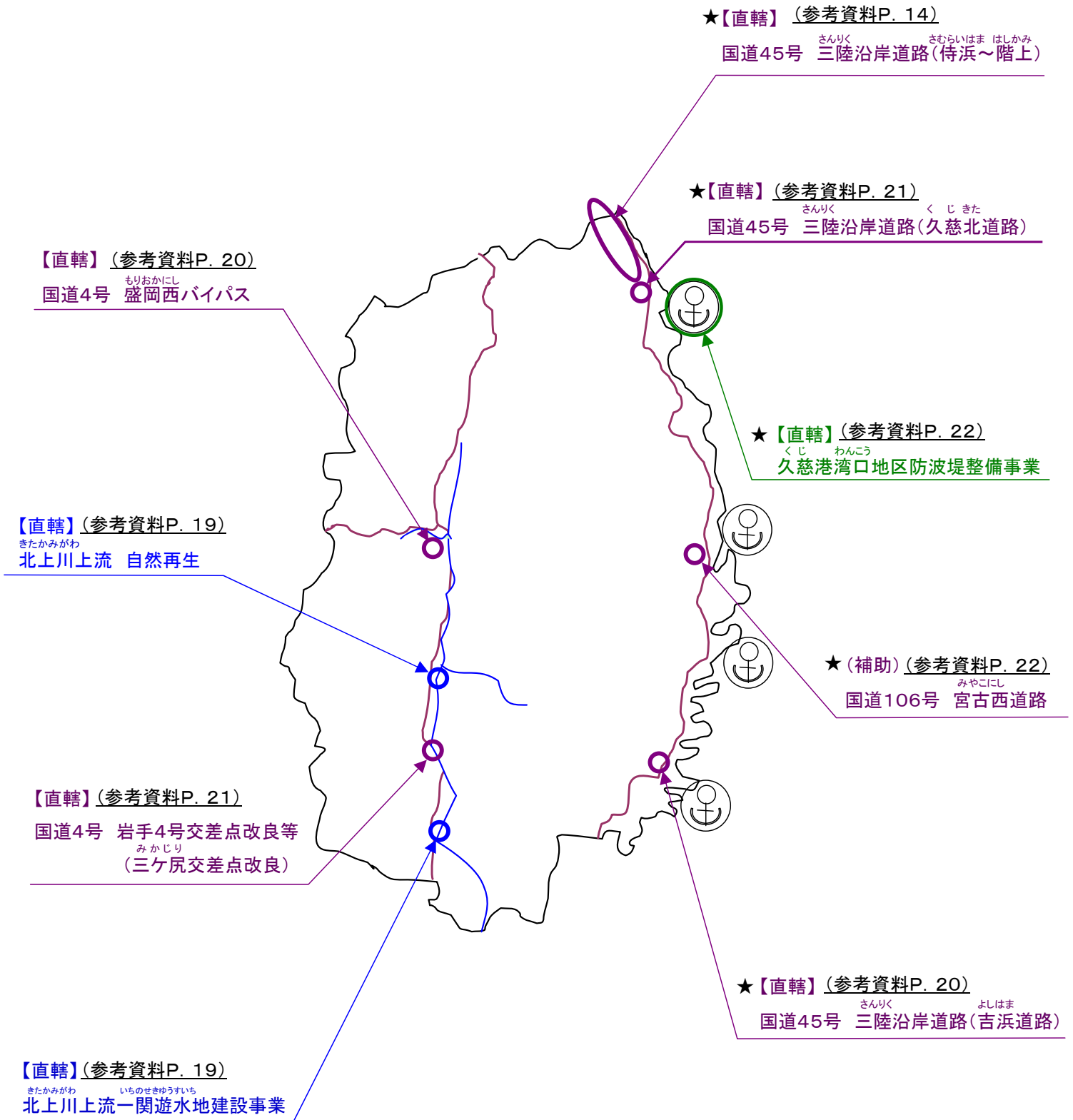
港湾・空港事業

公園事業

営繕事業

※★の事業は東日本大震災からの復興事業である。

【岩手県の主な継続予定事業 位置図】



凡 例
河川事業
道路事業
港湾・空港事業
公園事業
営繕事業

※★の事業は東日本大震災からの復興事業である。

【宮城県の主な継続予定事業 位置図】

★(補助) (参考資料P. 30)

主要地方道 築館登米線

Ⅱ期 中田工区

★【直轄】(参考資料P. 28)

国道45号 三陸沿岸道路(登米志津川道路)

★【直轄】(参考資料P. 27)

国道45号 三陸沿岸道路(矢本石巻道路)

【直轄】(参考資料P. 25)

北上川下流 魚がすみやすい川づくり

★【直轄】(参考資料P. 27)

国道45号 三陸沿岸道路(仙塩道路)

★【直轄】(参考資料P. 26)

北上川下流 河川改修事業

【直轄】(参考資料P. 26)

国道4号 金ヶ瀬拡幅

【直轄】(参考資料P. 25)

鳴瀬川 河川改修事業
[緊急対策特定区間](中流部)

★【直轄】(参考資料P. 30)

仙台塩釜港仙台港区中野地区
国際物流ターミナル整備事業

【直轄】(参考資料P. 28)

国道4号 宮城4号交差点改良等
(白石地区付加車線整備)

【直轄】(参考資料P. 29)

国道45号 宮城45号電線共同溝
(日の出地区電線共同溝)

【直轄】(参考資料P. 29)

国道4号 宮城4号交差点改良等
(長町地区事故対策)

凡 例

河川事業

道路事業

港湾・空港事業

公園事業

営繕事業

※★の事業は東日本大震災からの復興事業である。

【秋田県の主な継続予定事業 位置図】

【直轄】(参考資料P. 34)

国道7号 秋田7号交差点改良等
おおまがり
(大曲歩道整備)

【直轄】(参考資料P. 32)

よねしろがわ
米代川 河川改修事業(外面地区)
そとおもて

【直轄】(参考資料P. 35)

あきた がいこう
秋田港外港地区
防波堤整備事業

【直轄】(参考資料P. 33)

たかのすおおだて
国道7号 鷹巣大館道路(Ⅱ期)
たかのすおおだて
国道7号 鷹巣大館道路

【直轄】(参考資料P. 34)

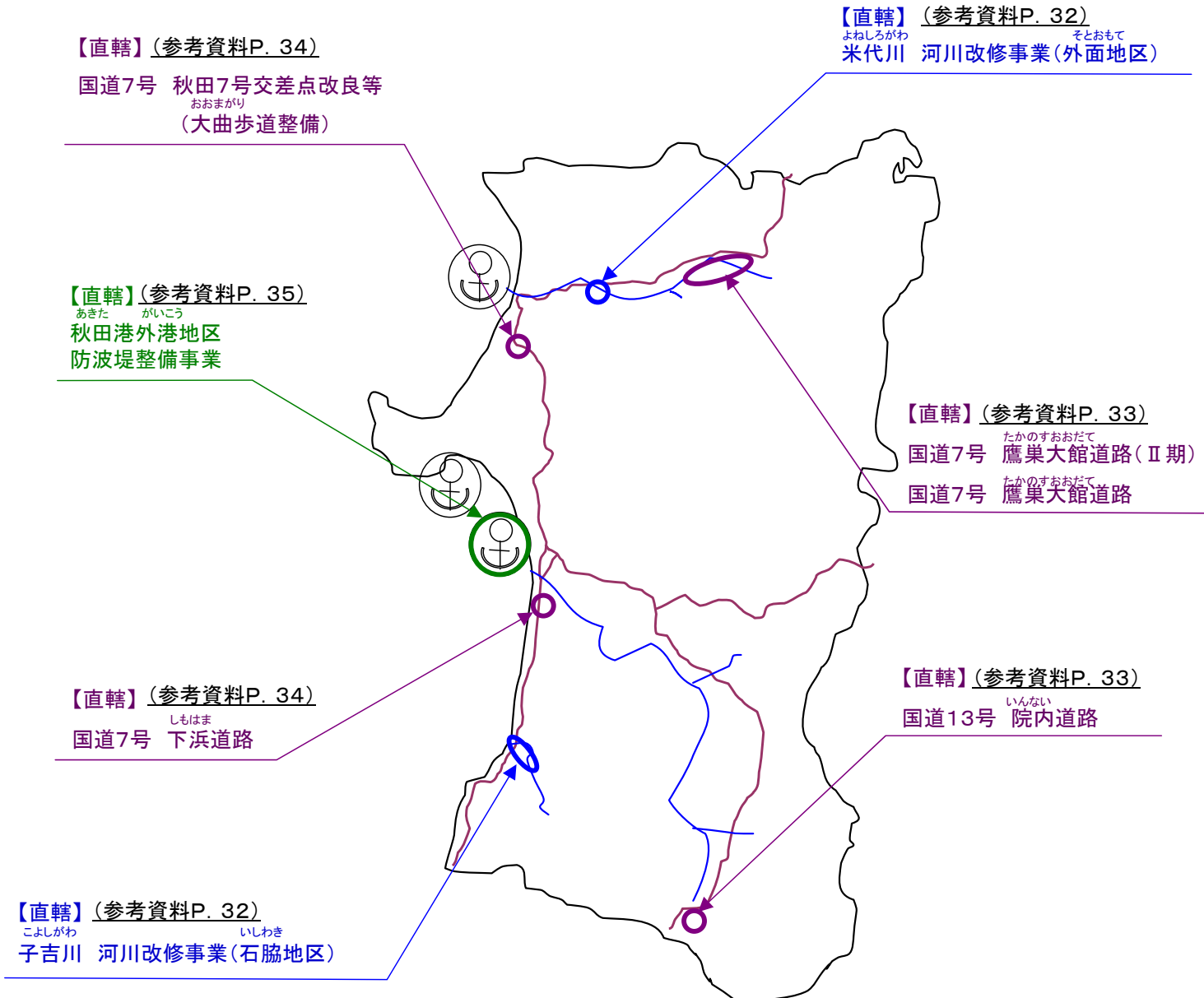
しもはま
国道7号 下浜道路

【直轄】(参考資料P. 33)

いんない
国道13号 院内道路

【直轄】(参考資料P. 32)

こよしがわ いしわき
子吉川 河川改修事業(石脇地区)



凡 例

河 川 事 業

道 路 事 業

港 湾 ・ 空 港 事 業

公 園 事 業

営 繕 事 業

【山形県の主な継続予定事業 位置図】

【直轄】(参考資料P. 38)

日本海沿岸東北自動車道 さかた 酒田みなとと ゆざ 遊佐

【直轄】(参考資料P. 39)

国道47号 しんじょうふるち 新庄古口道路

【直轄】(参考資料P. 41)

さかた 酒田港外港地区国際物流
ターミナル整備事業

【直轄】(参考資料P. 37)

もがみがわ 最上川中流
消流雪用水導入事業(岩ヶ袋地区) いわがふくろ

【直轄】(参考資料P. 37)

あかがわ 赤川 河川改修事業(中流部地区) ちゅうりゅうぶ

【直轄】(参考資料P. 38)

もがみがわ 最上川上流 すかわ 須川かわまちづくり

【直轄】(参考資料P. 39)

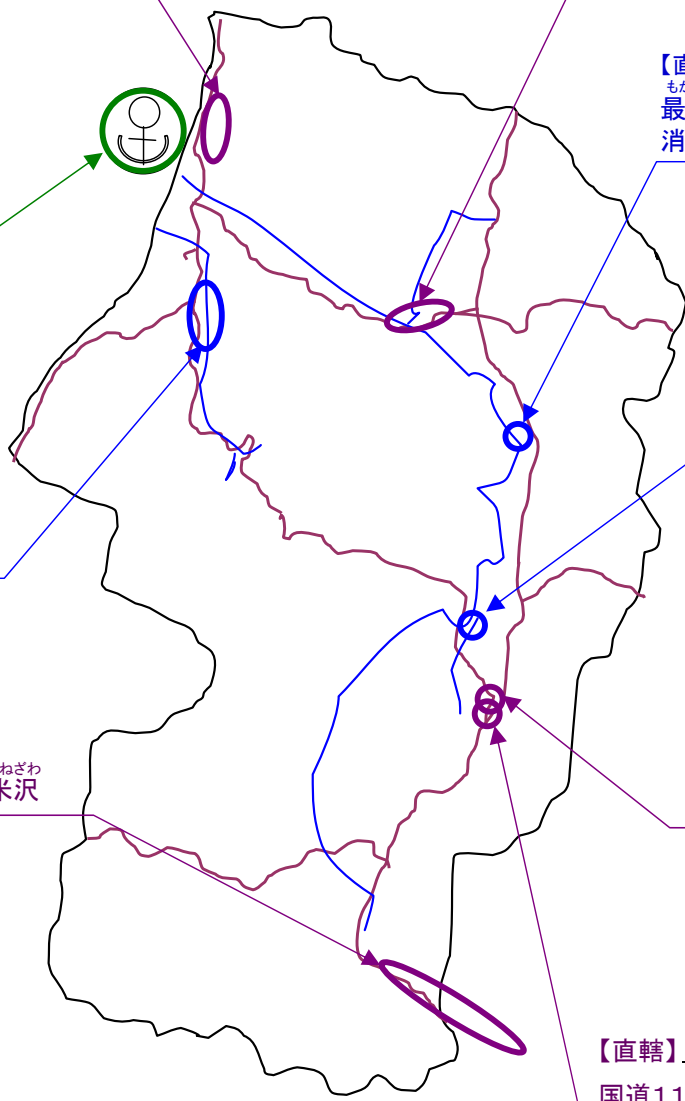
東北中央自動車道 ふくしま 福島～ よねざわ 米沢

【直轄】(参考資料P. 40)

国道112号 かじょう 霞城改良

【直轄】(参考資料P. 40)

国道112号 山形112号交差点改良等
もときいっちょうめ
(元木一丁目交差点改良)



凡 例
河川事業
道路事業
港湾・空港事業
公園事業
営繕事業

【福島県の主な継続予定事業 位置図】

★【直轄】(参考資料P. 47)

国道115号 そうま ふくしま 相馬福島道路(相馬～相馬西)

★【直轄】(参考資料P. 48)

国道115号 そうま ふくしま 相馬福島道路(霊山道路)

【直轄】(参考資料P. 39)

東北中央自動車道 ふくしま よねざわ 福島～米沢

【直轄】(参考資料P. 47)

国道13号 ふくしまにし 福島西道路(Ⅱ期)

【直轄】(参考資料P. 45)

国道121号 あいづじゅうかんきた 会津縦貫北道路

【直轄】(参考資料P. 49)

国道49号 福島49号交差点改良等
すがさわ
(菅沢付加車線整備)

【直轄】(参考資料P. 48)

国道4号 福島4号交差点改良等
ずけいいちちようめ
(図景一丁目交差点改良)

【直轄】(参考資料P. 46)

国道4号 しらかわ 白河拡幅

★【直轄】(参考資料P. 49)

おなはま ひがしこう
小名浜港東港地区
国際物流ターミナル整備事業



【直轄】(参考資料P. 44)

あぶくまがわ
阿武隈川上流
土地利用一体型水防災事業
にほんまつ あだち
(二本松・安達地区)

【直轄】(参考資料P. 45)

あぶくまがわ
阿武隈川上流
もとみや
本宮地区かわまちづくり

【直轄】(参考資料P. 44)

あぶくまがわ
阿武隈川上流 もとみやさかん
河川改修事業(本宮左岸地区)

【直轄】(参考資料P. 46)

国道6号 じょうばん 常磐バイパス

凡 例

河川事業

道路事業

港湾・空港事業

公園事業

営繕事業

※★の事業は東日本大震災からの復興事業である。