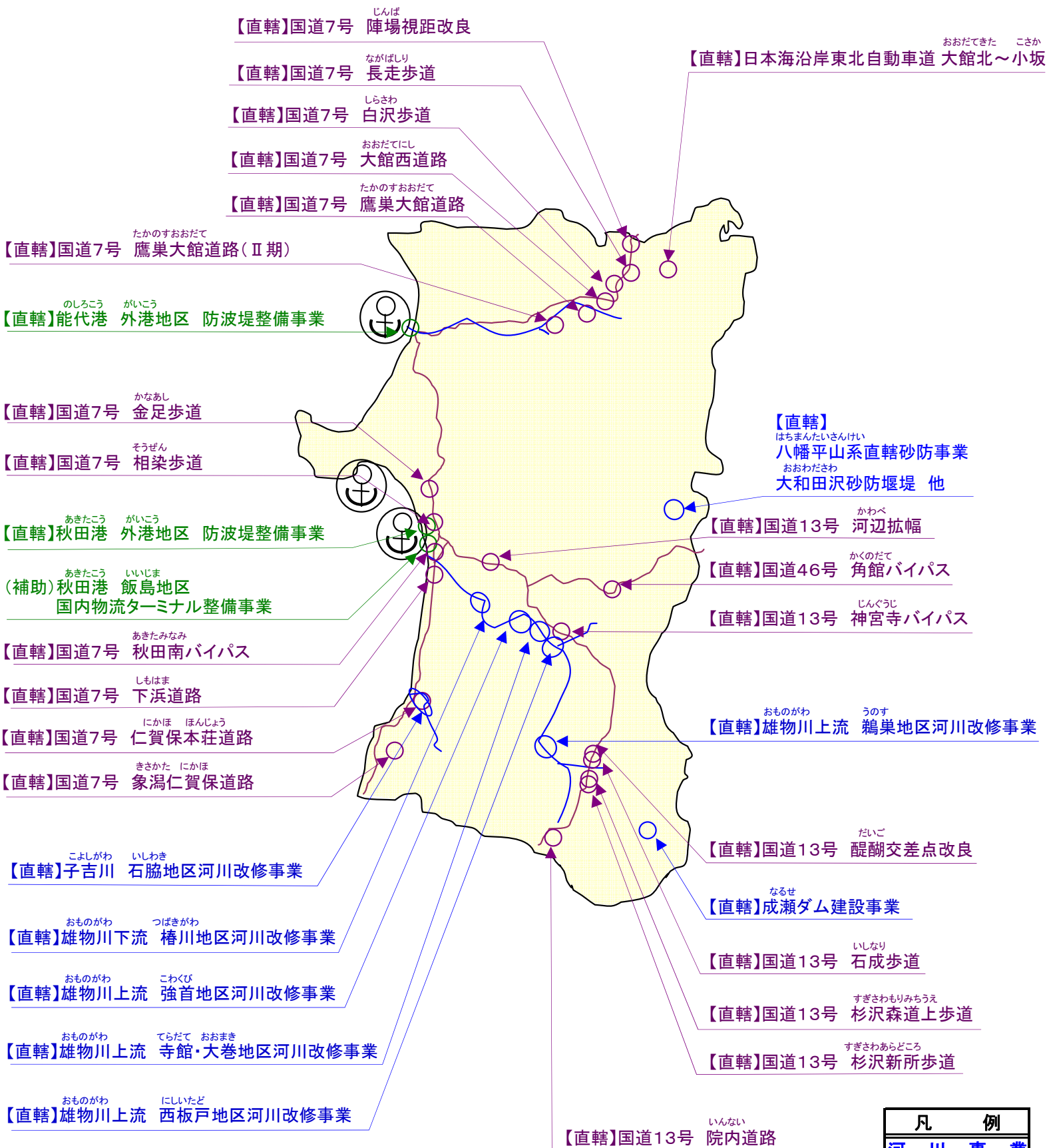


秋田県 継続予定事業一覧

事業区分		事業名	完成・供用 目標年度	市町村名	H23事業内容	頁
河川	直轄	おものがわ 雄物川下流 楯川地区河川改修事業	H20年代	あきた 秋田市	用地補償一式	
河川	直轄	おものがわ 雄物川上流 強首地区河川改修事業	H20年代	だいせん 大仙市	排水樋門N=1基 用地補償一式	
河川	直轄	おものがわ 雄物川上流 寺館・大巻地区河川改修事業	H20年代	だいせん 大仙市	築堤 延長=110m 排水樋門 2基 用地補償一式	
河川	直轄	おものがわ 雄物川上流 西板戸地区河川改修事業	H20年代	だいせん 大仙市	築堤 延長=80m 附帯機場(揚水)N=1基 用地補償一式	P56
河川	直轄	おものがわ 雄物川上流 鶴巣地区河川改修事業	H20年代	おがち うごまち 雄勝郡羽後町	兼用堤防・護岸 延長=385m 舗装・排水工 延長=100m 用地補償一式	
河川	直轄	こましがわ いしわか 子吉川 石脇地区河川改修事業	H20年代	ゆりほんじょう 由利本荘市	河道掘削 8,000m ³ 用地補償一式	
河川 (ダム)	直轄	なるせ 成瀬ダム建設事業	H29	おがち ひがしなるせむら 雄勝郡東成瀬村	転流工工事	
河川 (砂防)	直轄	はちまんたいさんけい 八幡平山系直轄砂防事業 大和田沢砂防堰堤 他	H25	せんぼく 仙北市	砂防堰堤 1基	
道路	直轄	日本海沿岸東北自動車道 大館北～小坂	—	おおだて 大館市 かづの 鹿角郡小坂町	改良・トンネル工事	
道路	直轄	国道7号 家湯仁賀保道路	—	にかほ市	調査設計、用地補償、 改良・橋梁工事	
道路	直轄	国道7号 仁賀保本荘道路	—	にかほ市 ゆりほんじょう 由利本荘市	改良・舗装工事	
道路	直轄	国道7号 下浜道路	—	あきた 秋田市	用地補償、改良・橋梁工事	
道路	直轄	国道7号 秋田南バイパス	—	あきた 秋田市	橋梁工事	
道路	直轄	国道7号 鷹巣大館道路(Ⅱ期)	—	きたあきた 北秋田市	調査設計、用地補償、 改良・橋梁・トンネル工事	
道路	直轄	国道7号 鷹巣大館道路	—	きたあきた 北秋田市～おおだて 大館市	改良工事	
道路	直轄	国道7号 大館西道路	—	おおだて 大館市	H23部分暫定2車線供用 延長=2.6km 調査設計、改良・橋梁・舗装工事	
道路	直轄	国道13号 神宮寺バイパス	—	だいせん 大仙市	用地補償、改良・舗装工事	
道路	直轄	国道13号 院内道路	—	ゆざわ 湯沢市	改良・トンネル工事	
道路	直轄	国道13号 河辺拡幅	—	あきた 秋田市	用地補償、改良工事	
道路	直轄	国道46号 角館バイパス	—	せんぼく 仙北市	改良・橋梁工事	
道路	直轄	国道7号 陣場視距改良	H24	おおだて 大館市	改良工事	
道路	直轄	国道7号 相染歩道	—	あきた 秋田市	用地補償	
道路	直轄	国道7号 金足歩道	—	あきた 秋田市	用地補償 改良工事	
道路	直轄	国道7号 白沢歩道	—	おおだて 大館市	改良工事	
道路	直轄	国道7号 長走歩道	—	おおだて 大館市	改良工事	
道路	直轄	国道13号 醍醐交差点改良	—	よこて 横手市	調査設計 用地補償	
道路	直轄	国道13号 杉沢新所歩道	—	ゆざわ 湯沢市	用地補償 改良工事	P56
道路	直轄	国道13号 杉沢森道上歩道	—	ゆざわ 湯沢市	調査設計 用地補償	
道路	直轄	国道13号 石成歩道	—	よこて 横手市	調査設計 用地補償	
港湾	直轄	のしろこう 能代港 外港地区 防波堤整備事業	H28	のしろ 能代市	本体内(製作1函・据付1函)	
港湾	直轄	あきたこう 秋田港 外港地区 防波堤整備事業	H31	あきた 秋田市	本体内(製作1函・据付1函)	P57
港湾	補助	あきたこう 秋田港 飯島地区 国内物流ターミナル整備事業	H26	あきた 秋田市	本体内 (方塊70ヶ据付延長=120m)	

【秋田県：継続予定事業位置図】



凡 例	
河 川 事 業	道 路 事 業
港 湾・空 港 事 業	都 市・住 宅 事 業
営 繕 事 業	

おものがわ にしいたど
雄物川上流 西板戸地区河川改修事業

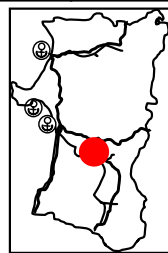
継続

秋田県大仙市

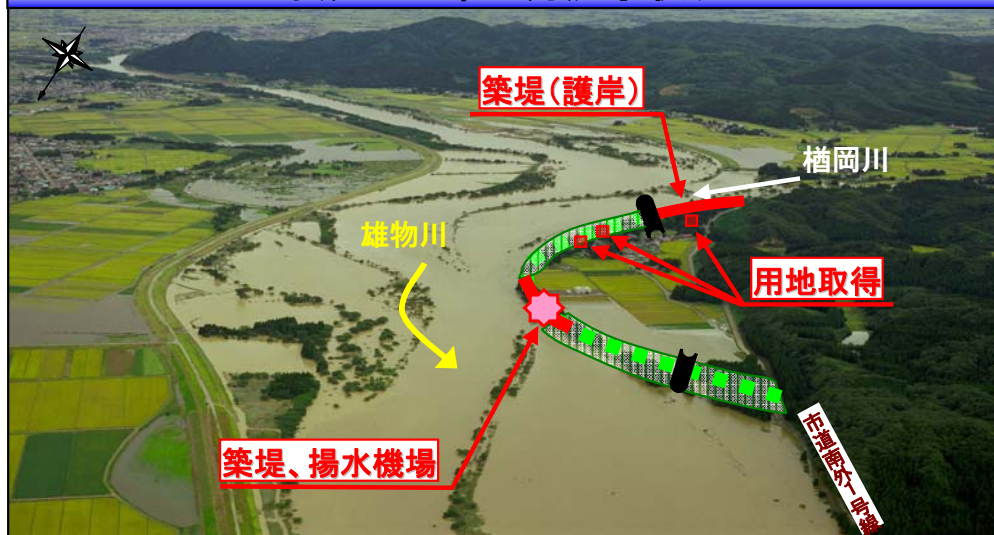
河川

直轄

- ・流下能力が著しく低く、無堤箇所である西板戸地区において、堤防整備等を実施し、度重なる浸水被害を防止します。
- ・H23年度は、堤防及び揚水機整備及び用地取得を実施します。



<平成19年9月洪水状況>



<昭和62年8月出水状況>

すぎさわあらどころ
国道13号 杉沢新所歩道

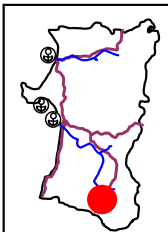
継続

秋田県湯沢市

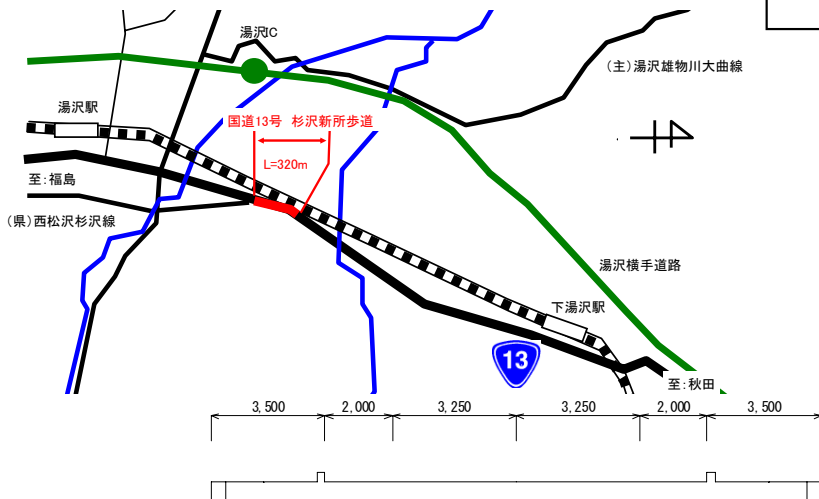
道路

直轄

通学路指定区間であるが歩道が狭隘のため、歩道を拡幅します。
 平成23年度は、用地買収を進めるとともに工事に着手し、事業の進捗を図ります。



▲通学時の状況



拡幅
 歩道: W=1.2→3.5m
 路肩: W=0.5→2.0m

拡幅
 歩道: W=1.2→3.5m
 路肩: W=0.5→2.0m

▲計画横断面図

秋田港外港地区防波堤整備事業

継続

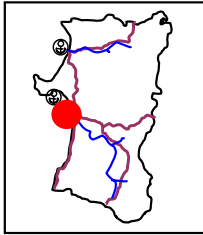
あきた
秋田県秋田市

港湾

直轄

防波堤の整備により、港内静穏度を向上させ、荷役作業の効率性向上、安全性の確保を図ります。

H23事業は、防波堤本体の製作及び据付を行います。



▲ 安定的な荷役の実現
(外港1号岸壁: コンテナ取扱状況)