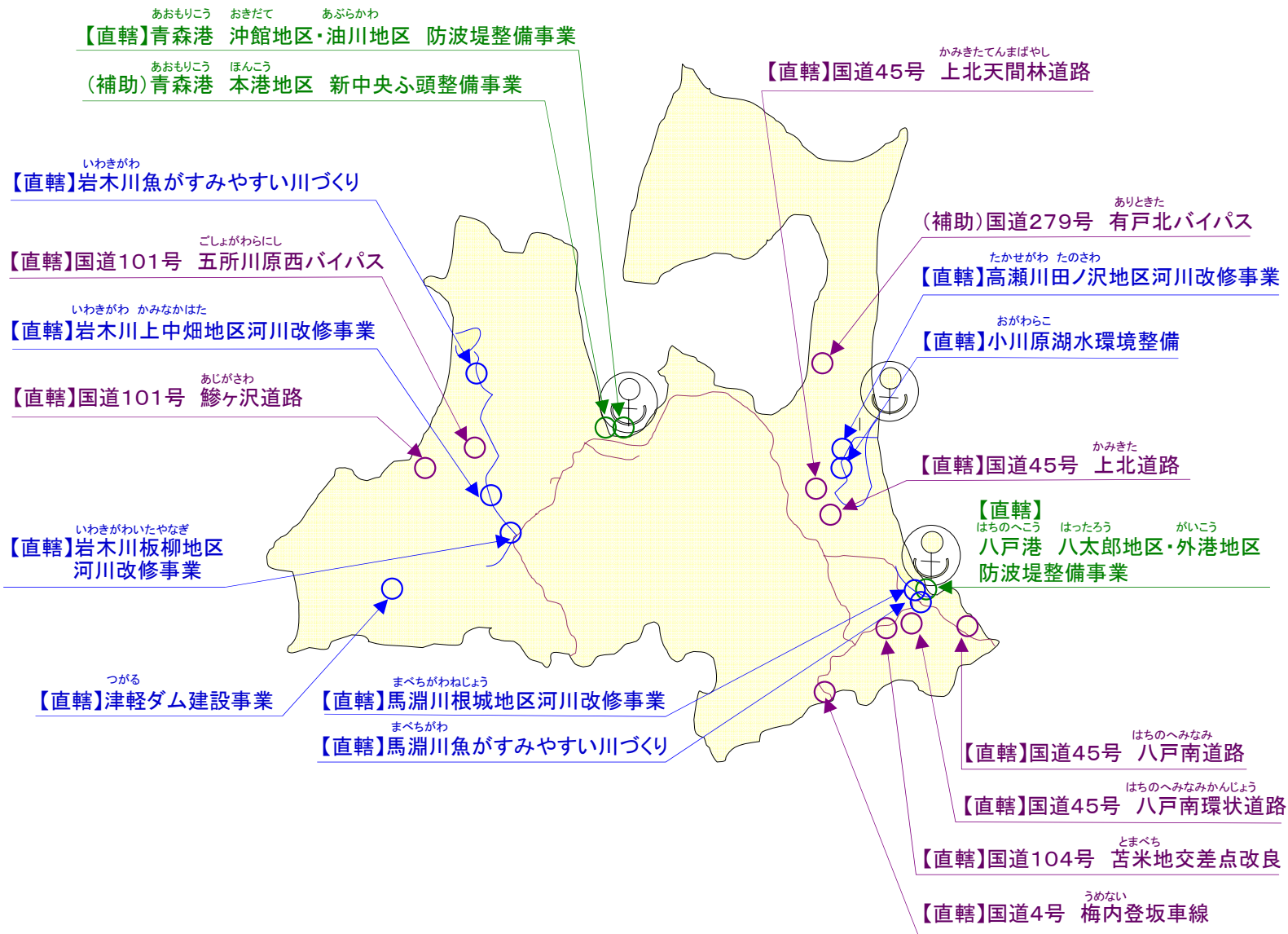


青森県 継続予定事業一覧

事業区分		事業名	完成・供用 目標年度	市町村名	H23事業内容	頁
河川	直轄	いわきがわ いたやなご 岩木川 板柳地区河川改修事業	H20年代	きたつがる いたやなごまち 北津軽郡板柳町	用地補償一式	
河川	直轄	いわきがわ かみなかはた 岩木川 上中畑地区河川改修事業	H20年代	ひろさき 弘前市	築堤 延長=150m 用地補償一式	
河川	直轄	まべちがわ ねじょう 馬淵川 根城地区河川改修事業	H20年代	はちのへ 八戸市	築堤 延長=770m 樋門 1基	
河川	直轄	たかせがわ たのさわ 高瀬川 田ノ沢地区河川改修事業	H20年代	かみきた とうほくまち 上北郡東北町	築堤 延長=385m	
河川	直轄	おがわらこ 小川原湖水環境整備	H29	かみきた とうほくまち 上北郡東北町	水質自動監視装置	
河川	直轄	まべちがわ 馬淵川魚がすみやすい川づくり	H26	はちのへ 八戸市	魚道モニタリング	
河川	直轄	いわきがわ 岩木川魚がすみやすい川づくり	H25	きたつがる なかどまりまち 北津軽郡中泊町	魚道モニタリング	
河川 (ダム)	直轄	つがる 津軽ダム建設事業	H28	なかつがる にしめ やむら 中津軽郡西目屋村	本体工事、補償工事	P44
道路	直轄	国道45号 かみきた 上北道路	H24	かみきた うえのへまち 上北郡六戸町 ～同郡東北町	用地補償、改良・橋梁・舗装工事	
道路	直轄	国道45号 かみきたてんまばやし 上北天間林道路	—	かみきた うえのへまち 上北郡東北町 ～同郡七戸町	調査設計、用地補償	
道路	直轄	国道45号 はちのへみなみかんじょう 八戸南環状道路	—	はちのへ 八戸市	調査設計、用地補償、 改良・橋梁工事	
道路	直轄	国道45号 はちのへみなみ 八戸南道路	H24	はちのへ 八戸市	用地補償、改良・舗装工事	
道路	直轄	国道101号 あじがわ 鱒ヶ沢道路	—	つがる市 にしつがる あじがわまち ～西津軽郡鱒ヶ沢町	調査設計、用地補償	
道路	直轄	国道101号 こしよ がわらし 五所川原西バイパス	—	つがる市 にしつがる あじがわまち ～つがる市	用地補償、改良・橋梁工事	
道路	直轄	国道4号 うめな 梅内登坂車線	—	さんのか さんのかまち 三戸郡三戸町	用地補償 改良工事	
道路	直轄	国道104号 とまべち 吉米地交差点改良	—	さんのか なんぶちやう 三戸郡南部町	用地補償	
港湾	直轄	あおもりこう おきだて あぶらかわ 青森港 沖館地区・油川地区 防波堤整備事業	H27	あおもり 青森市	本体工(製作9函・据付12函)	
港湾	直轄	はちのへこう はつたろう がいこう 八戸港 八太郎地区・外港地区 防波堤整備事業	H24	はちのへ 八戸市	本体工(製作1函・据付1函)	P44
道路	補助	国道279号 ありときた 有戸北バイパス	H20年代半ば	かみきた ろっかしよむら 上北郡六ヶ所村 のへじまち ～同郡野辺地町	舗装工	P45
港湾	補助	あおもりこう ほんこう 青森港 本港地区 新中央ふ頭整備事業	H26	あおもり 青森市	舗装工	

【青森県：継続予定事業位置図】



凡 例	
河 川 事 業	（青）
道 路 事 業	（紫）
港 湾 ・ 空 港 事 業	（緑）
都 市 ・ 住 宅 事 業	（橙）
営 繕 事 業	（粉）

つがる 津軽ダム建設事業

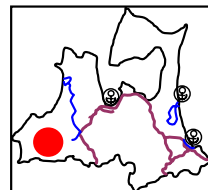
継続

なかつがる にしめやむら
青森県中津軽郡西目屋村

河川(ダム)

直轄

洪水調節、流水機能の維持、かんがい用水の補給、水道・工業用水の供給、発電等を行い、安全で安心な生活の確保を図ります。



津軽ダム完成予想図



平成22年5月から堤体打設を開始した津軽ダム

津軽ダム諸元	
ダム型式	重力式コンクリート
ダム高	97.2m
堤頂長	342m
総貯水容量	140,900千m ³
有効貯水容量	127,200千m ³
流域面積	172.0km ²

整備効果

1. 岩木川沿川の洪水防御
2. 美しい川の環境を守るため安定した流量を維持
3. 約9,600haの農地へかんがい用水の補給
4. 弘前市へ14,000m³/日の水道用水を供給
5. 五所川原市へ10,000m³/日の工業用水を供給
6. 最大出力8,500kwの発電

はちのへこう はつたろう がいこう 八戸港八太郎地区・外港地区防波堤整備事業

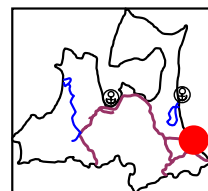
継続

はちのへ
青森県八戸市

港湾

直轄

防波堤の整備により、港内静穏度を向上することで物流の安定化を図り、地元企業の国際競争力強化を支援するとともに、避泊水域を確保することで沖合を航行する船舶の海難事故防止を図ります。
H23事業は、防波堤本体の製作及び据付を行います。



▲ 安定的な荷役の実現
(河原木2号岸壁: ニッケル鉱取扱状況)

※ 避泊水域とは、荒天時などに港内に避難してきた船舶が停泊する場所

国道279号 有戸北バイパス

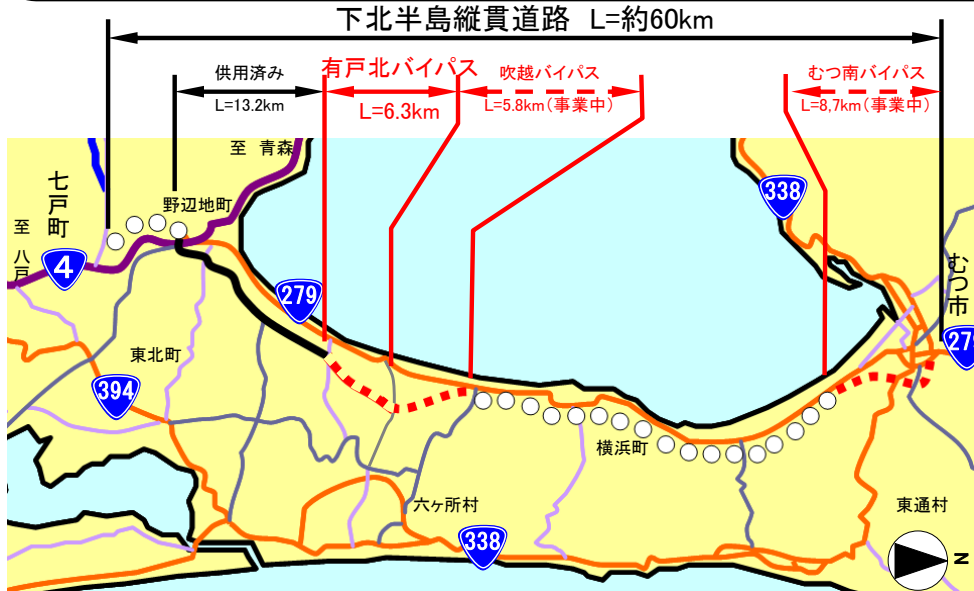
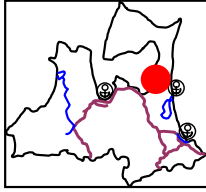
継続

青森県上北郡六ヶ所村～野辺地町

道路

補助

- ・一般国道279号の現道隘路の解消と下北地方生活圏の連携強化が図られるとともに、多様なエネルギー関連プロジェクトが展開されている、むつ小川原開発地区へのアクセス強化が図られます。
- ・平成23年度は舗装工事(L=5.0km)を実施します。



▲整備が進む有戸北バイパス)
(起点側から終点側を望む)