

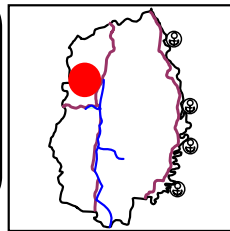
主な完成・供用予定事業詳細 (岩手県)

はちまんたいさんけい こみずなしさわ
八幡平山系直轄砂防事業 小水無沢第1砂防堰堤

完成 岩手県はちまんたい八幡平市 河川(砂防) 直轄

【事業の概要】

・平成10年から火山活動が続いている岩手山の噴火に伴い発生する降灰後の降雨による土石流から岩手山下流集落の人命・財産を保全するため、砂防堰堤を建設します。



【整備効果】

・小水無沢第1砂防堰堤の整備により、岩手山噴火後に発生する土砂災害を防止・軽減します。
 ・岩手山小水無沢下流域の人家42戸、別荘16戸を土砂災害から保全します。



岩手山の火山活動が活発になった場合、降灰が山腹や溪床に堆積し、降雨による土石流が発生し甚大な被害を与えることが予想される。

岩手山は、過去の火山噴火により噴出物が堆積した地質であるため、地盤は非常にもろく、さらに地形が複雑かつ急峻であるため山腹崩壊をおこしている箇所が数多く存在する。



噴気が上がる岩手山

【平成23年度の事業内容】

・平成23年度は、事業完成に向けて主堰堤の工事を実施します。

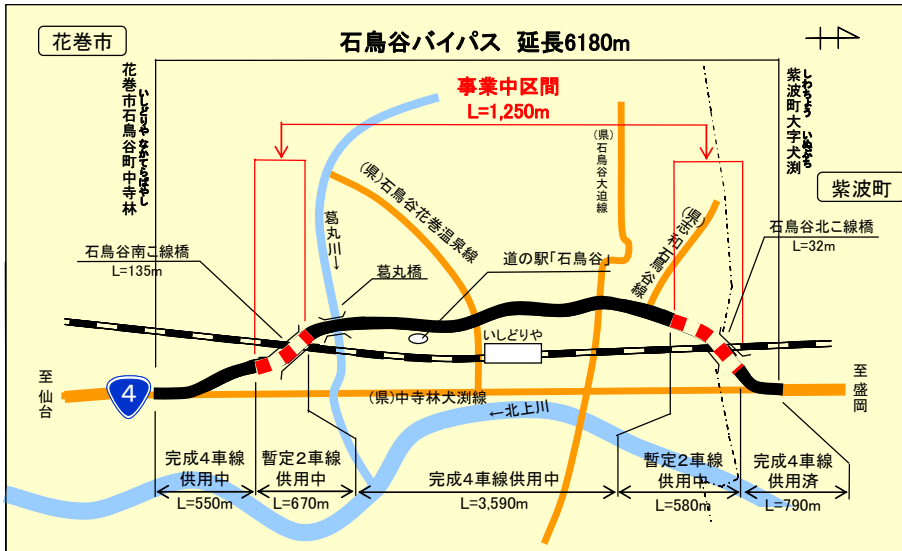
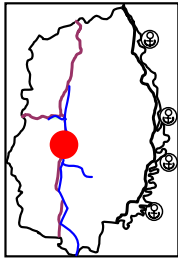
国道4号 石鳥谷バイパス

完成 岩手県花巻市～紫波郡紫波町(延長1.25km)

道路 直轄

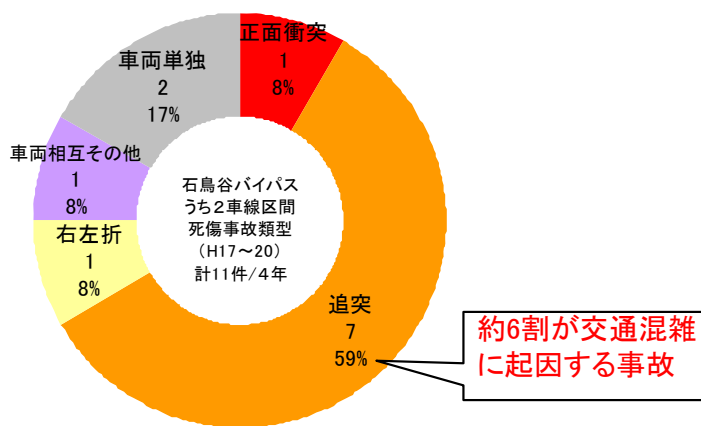
【事業の概要】

・盛岡～花巻間の国道4号で唯一の2車線区間であり交通のボトルネック箇所となっていたため、4車線化を行うことにより、交通の円滑化が図られます。



【整備効果】

- ・車線数減少による交通混雑が緩和され、交通の円滑化が図られます。
- ・渋滞に伴って発生する交通事故が減少し、安全性が向上されます。



▲石鳥谷バイパス死傷事故類型 (ITARDA H17～H20)



▲交通混雑状況(2車線区間)

・H23年度は完成4車線供用に向けて、橋梁・舗装工事等を実施します。

国道45号 ^{きた はま}北浜歩道

供用

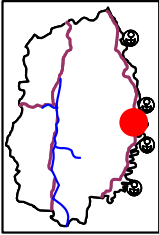
岩手県 ^{しも へい やまだまち}下閉伊郡山田町

道路

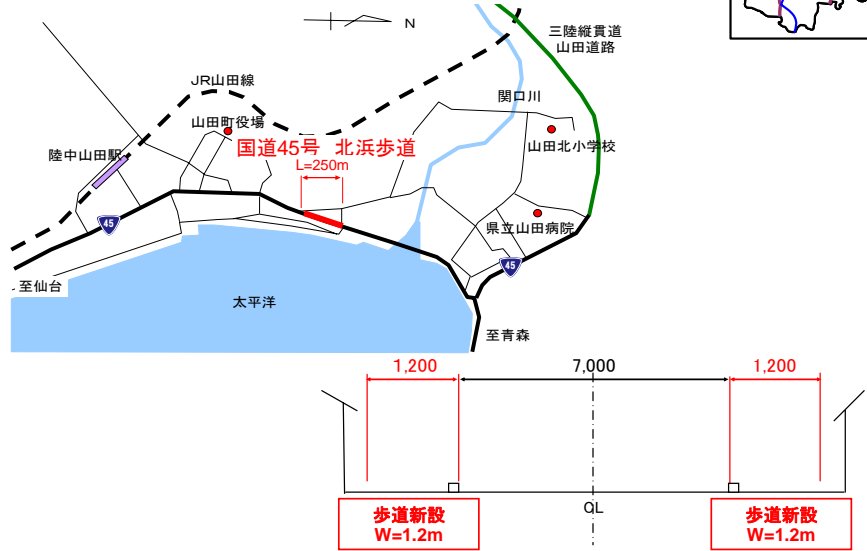
直轄

通学路指定区間であるが歩道が未整備のため、歩道を新設し、歩行者や自転車の安全を確保します。

平成23年度は、事業完成に向けて改良・舗装工事を実施します。



▲通行の状況



▲計画横断面図

^{もりおか}盛岡第2地方合同庁舎(仮称)整備等事業

完成

岩手県 ^{もりおか}盛岡市

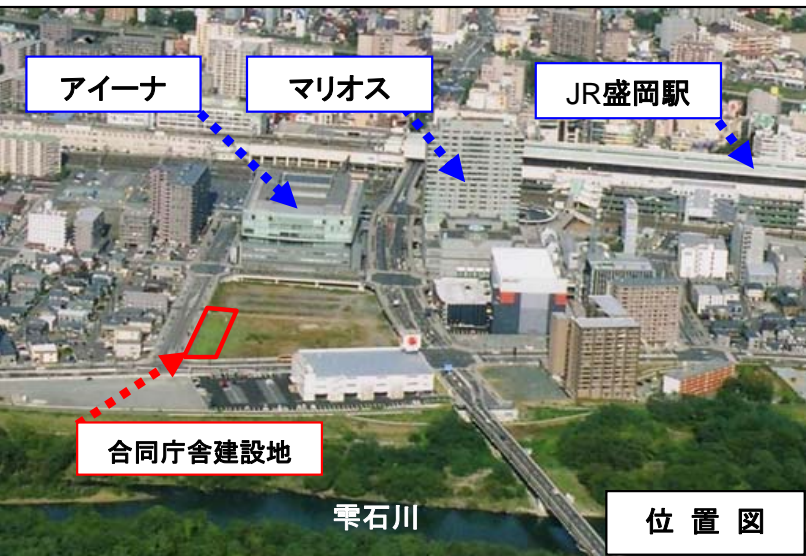
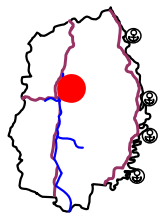
営繕

直轄

PFI手法の活用による官庁営繕施設整備の推進

本事業は、民間の資金・経営能力等のノウハウを活用して低廉で良質な公共サービスの提供と、民間の事業機会の創出を図ると共に、施設整備による周辺街区並びに周辺地域の活性化に貢献することを目的にPFI法に基づき事業を実施しています。

事業は平成23年度に施設が完成し、以降は平成33年度まで維持管理業務・運營業務に移行します。



位置図



完成イメージ図