

北上川等堤防復旧技術検討会

報告書 資料編

7. 国土交通省強震ネットワークにおける観測データ

北上川等堤防復旧技術検討会
国土交通省 東北地方整備局

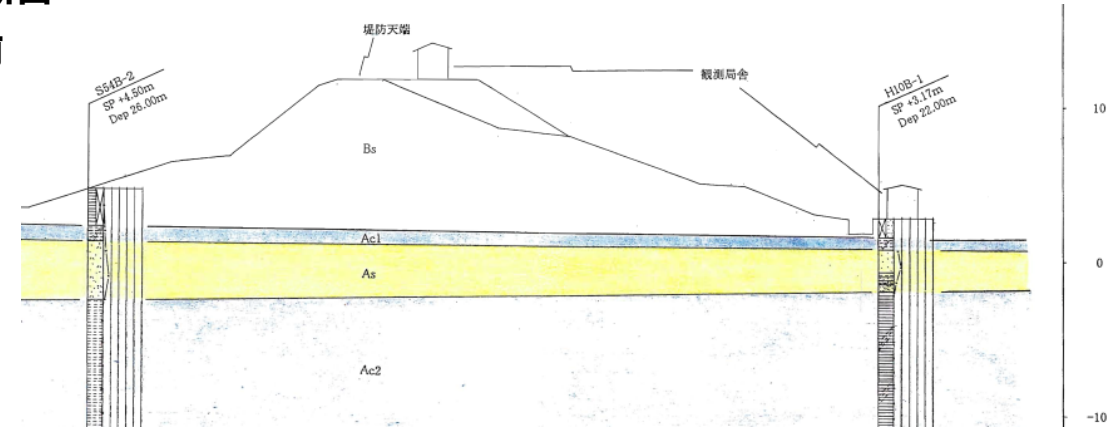
山崎振動観測所（吉田川）

○観測所位置図

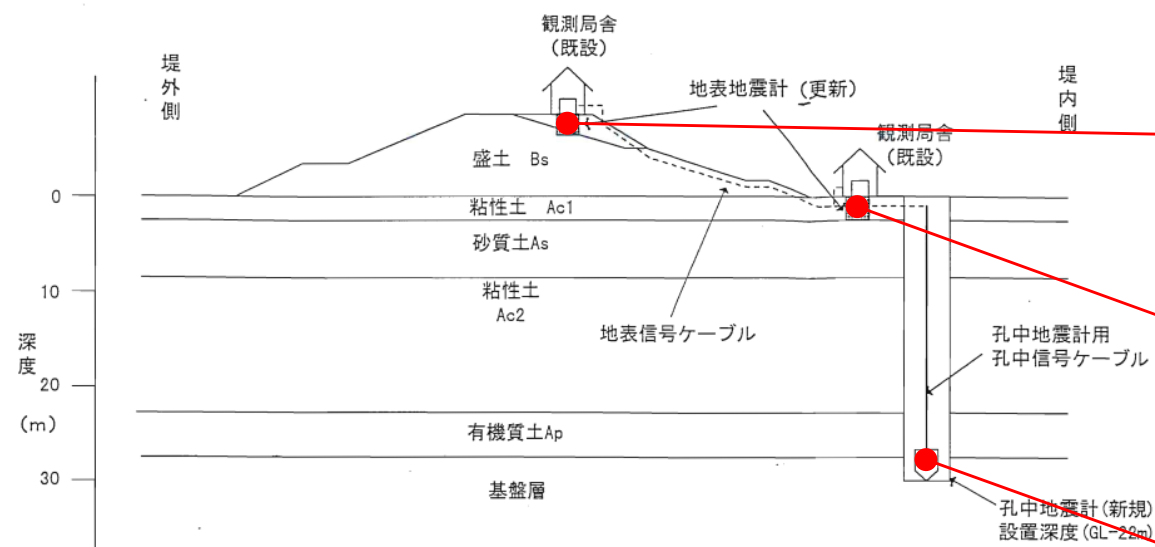


○堤防横断面

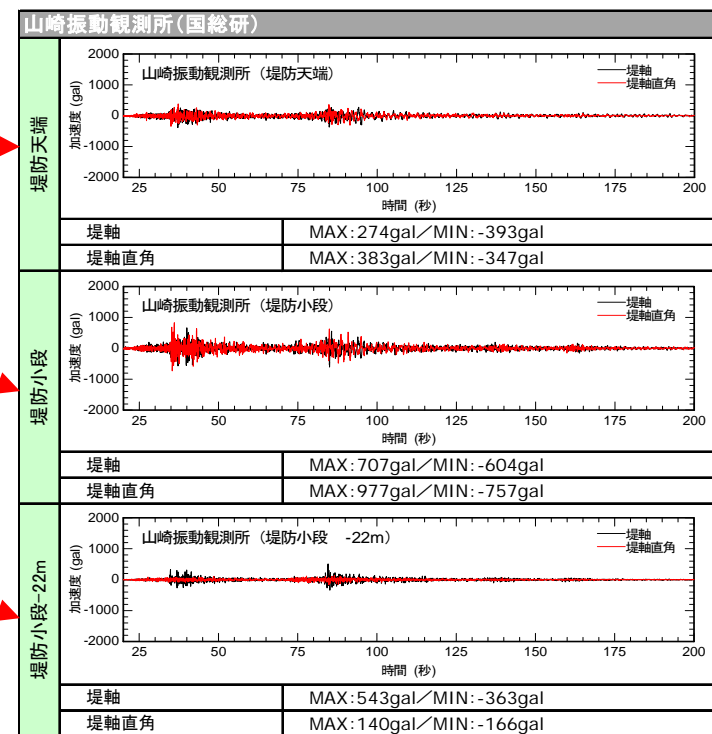
・地震前



○土層横断面図



○加速度波形

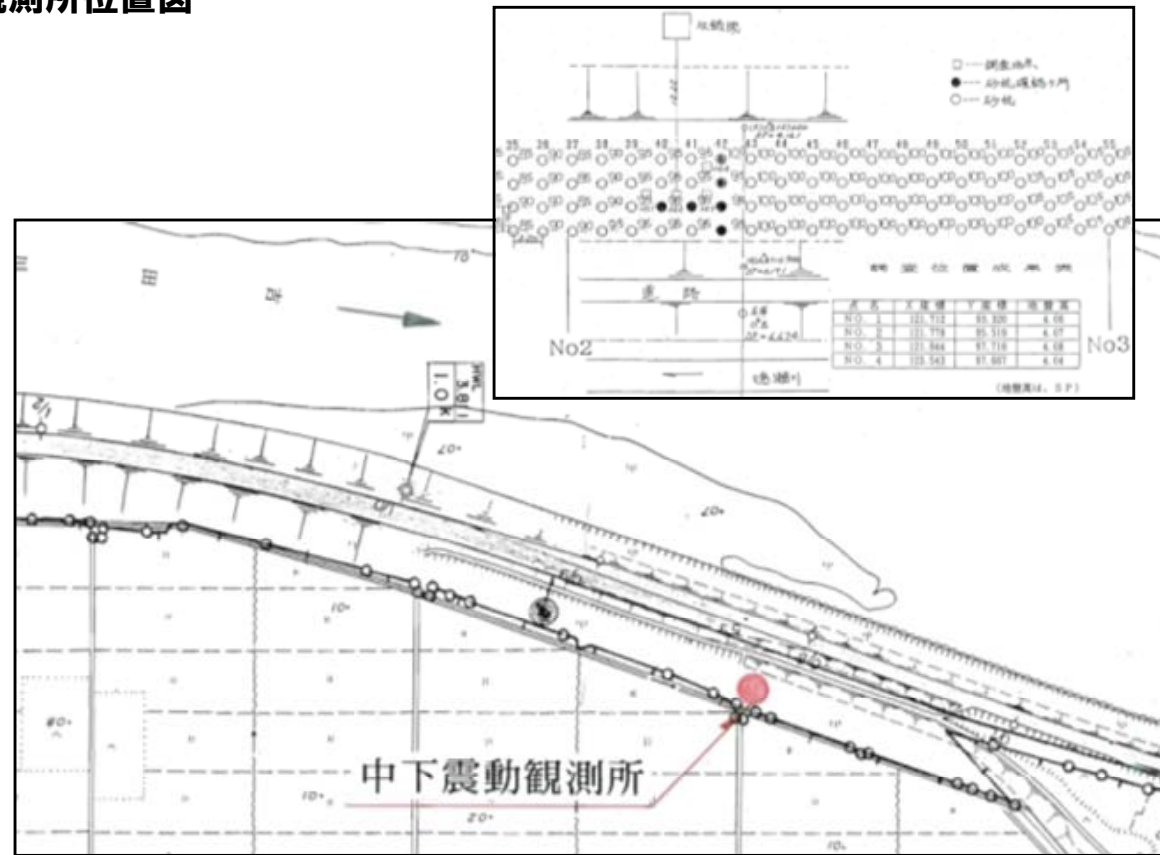


○被災後状況写真



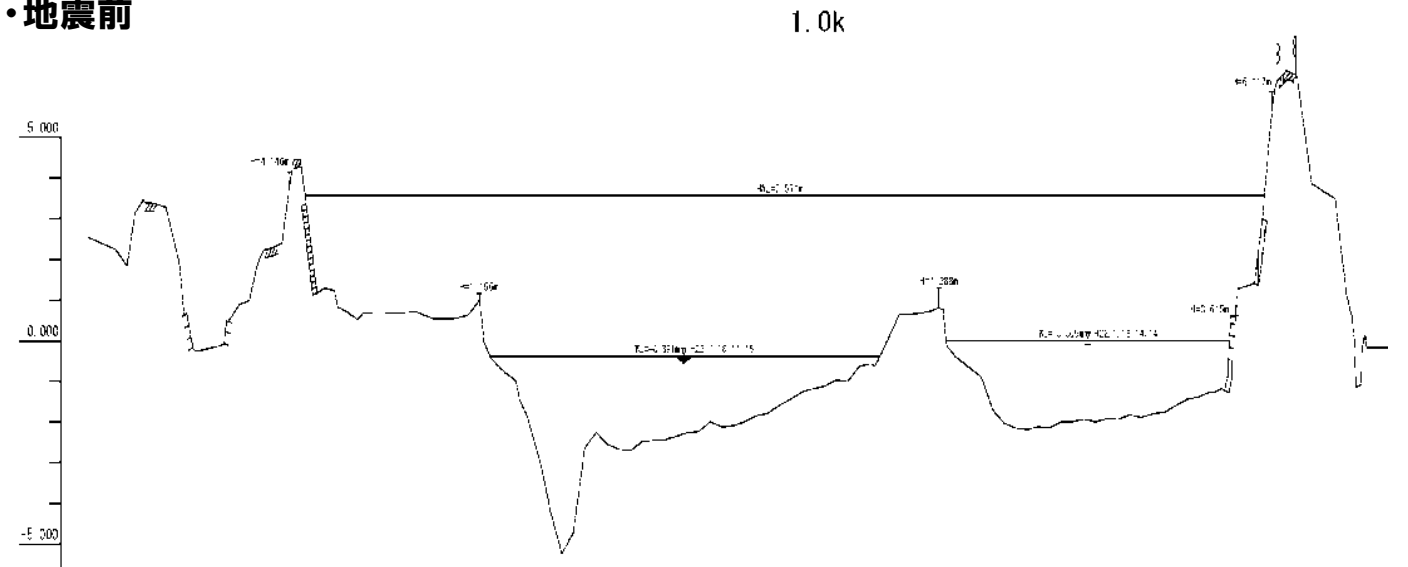
中下振動観測所（鳴瀬川）

○観測所位置図

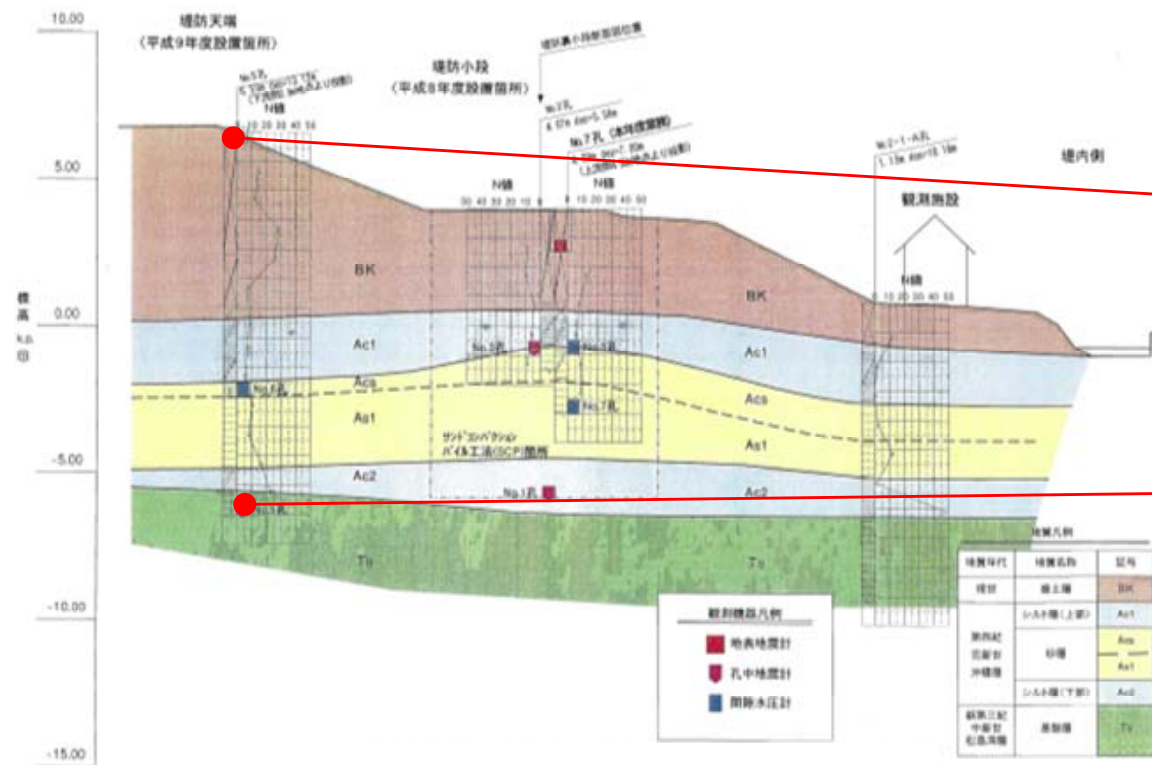


○堤防横断面

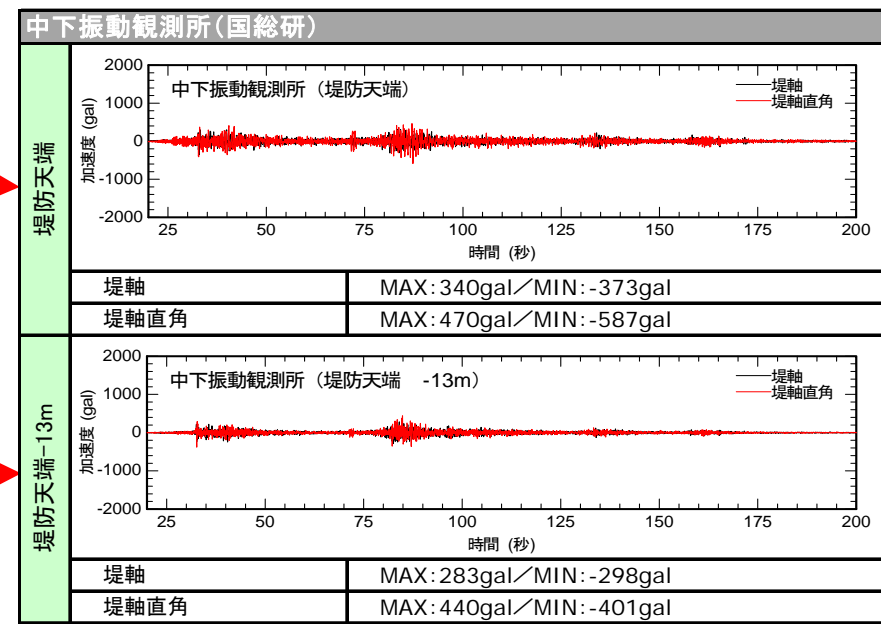
・地震前



○土層横断面図



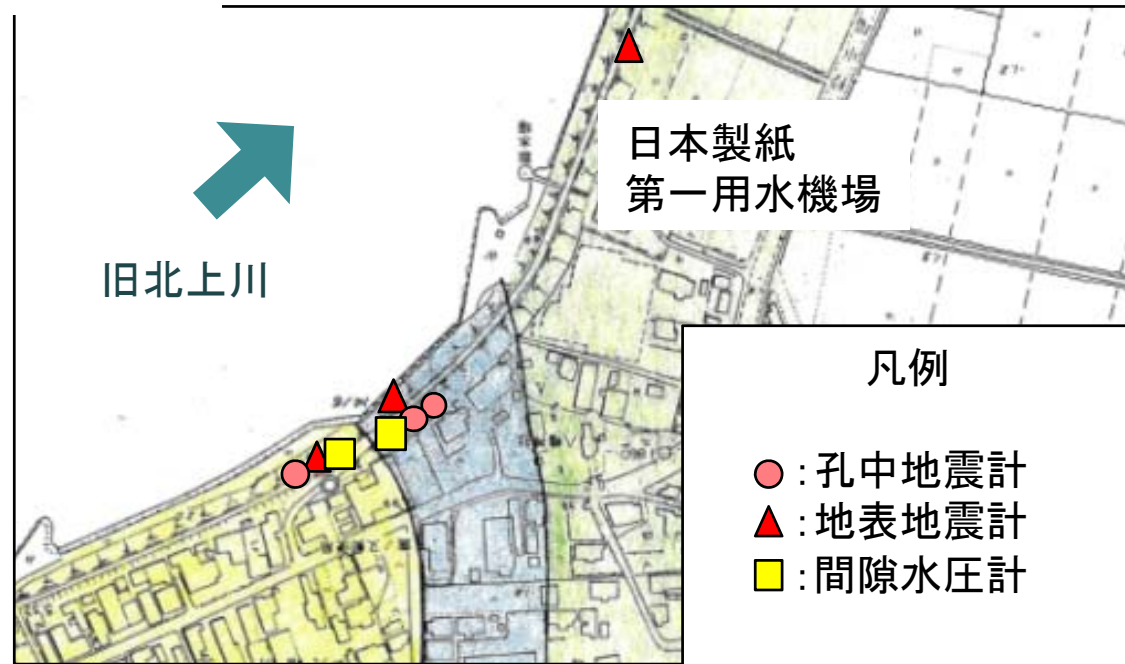
○加速度波形



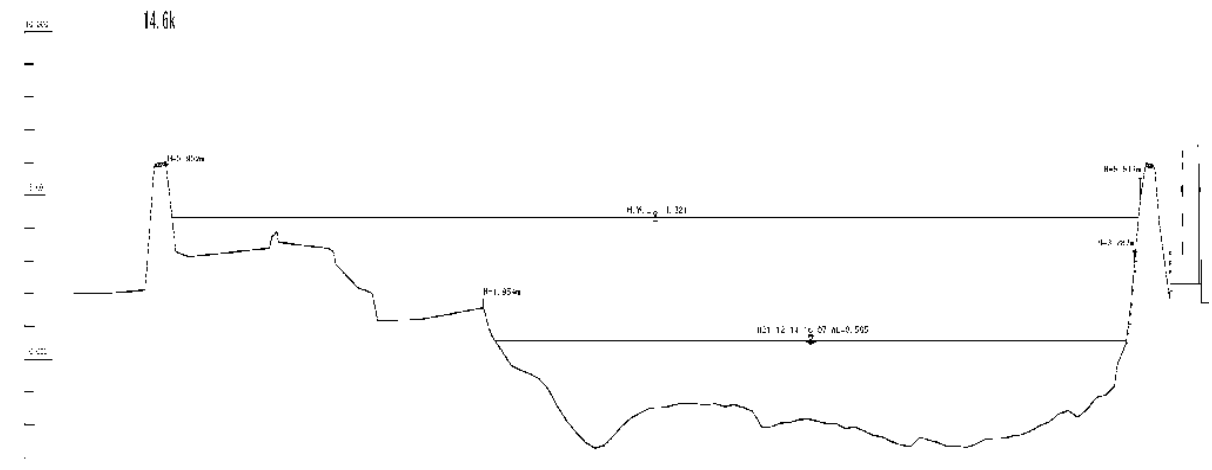
※小段位置のデータは欠測

新田町振動観測所（旧北上川）

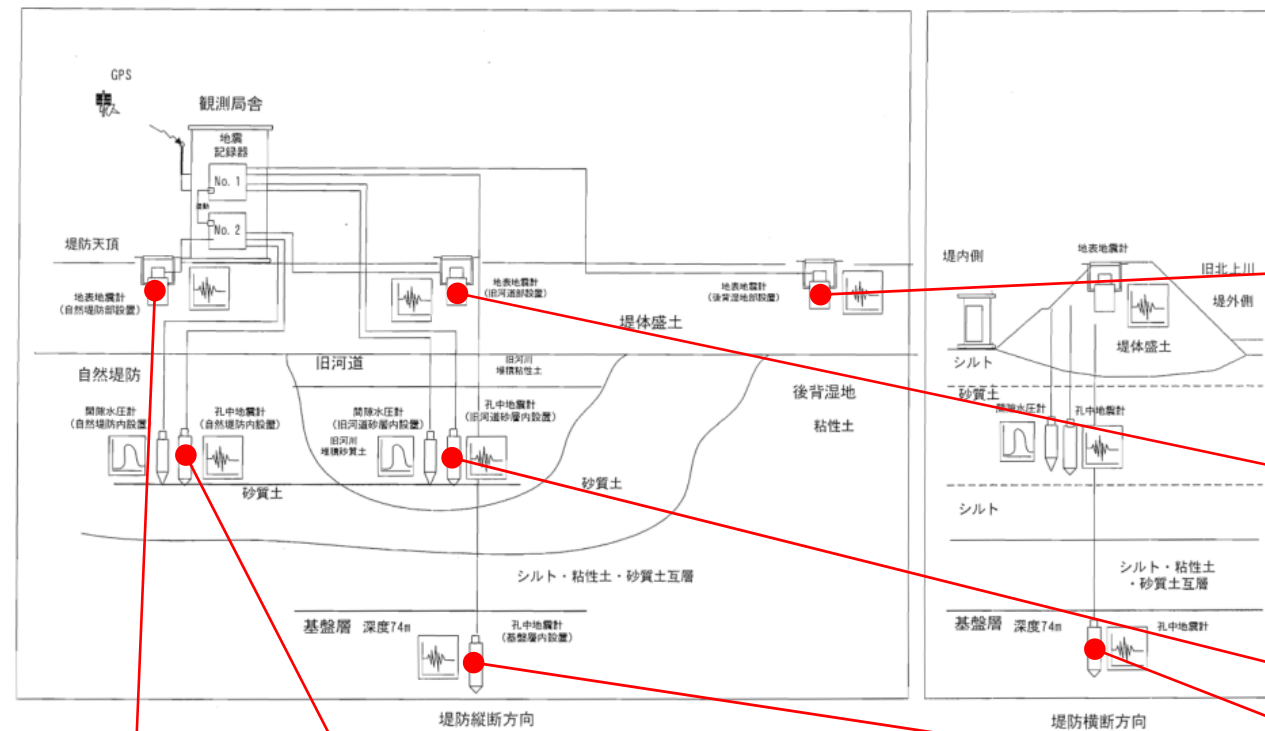
○観測所位置図



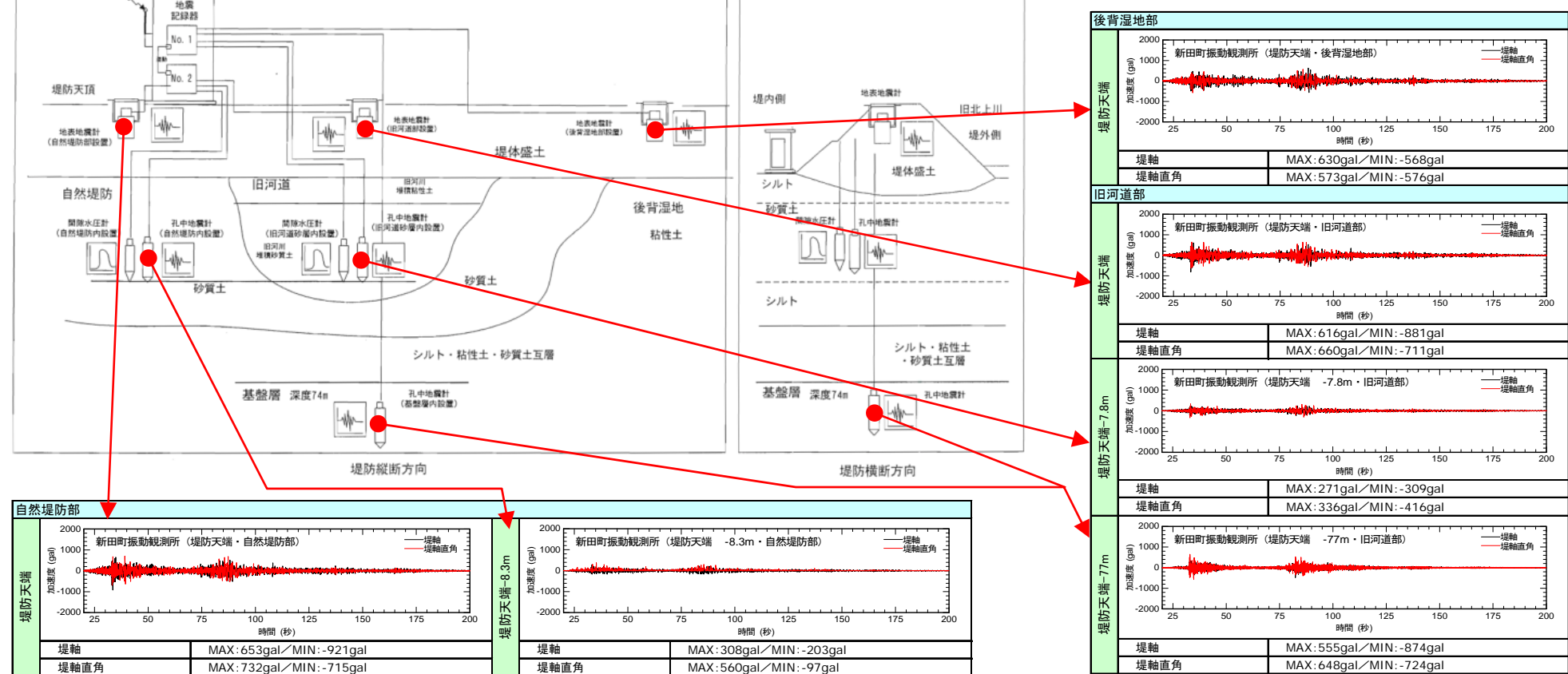
○堤防横断面・地震前



○土層横断面図

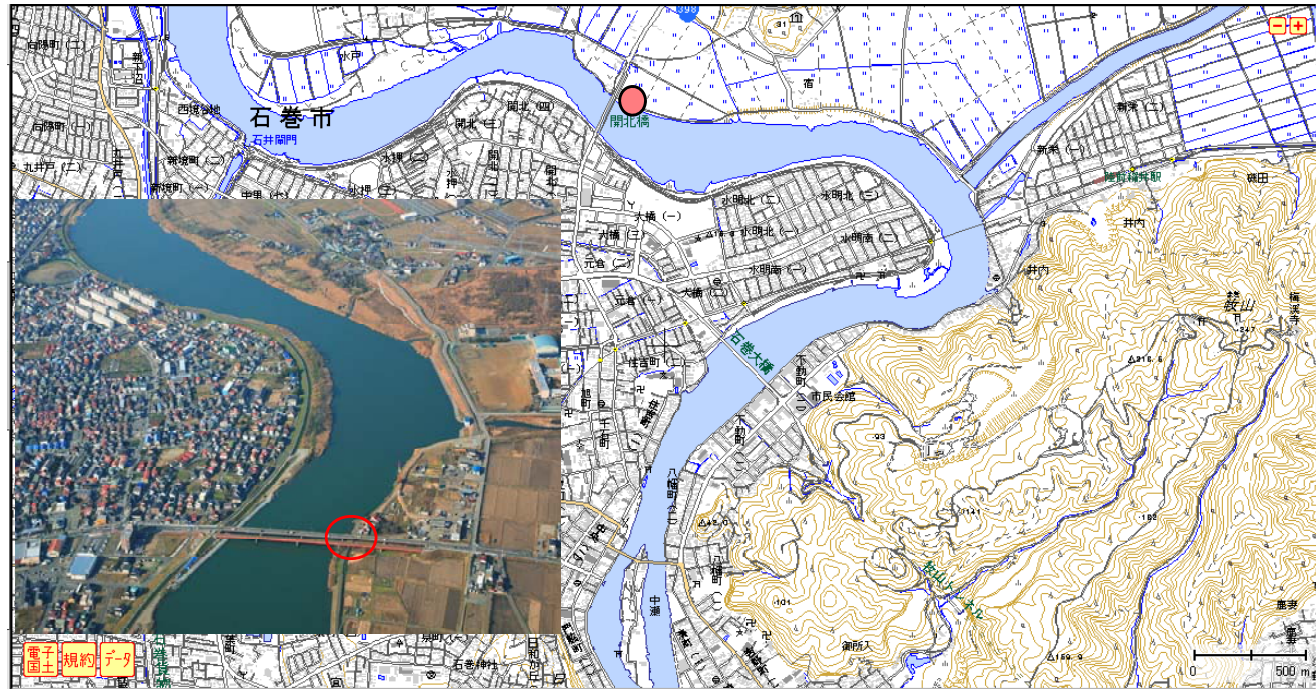


○加速度波形



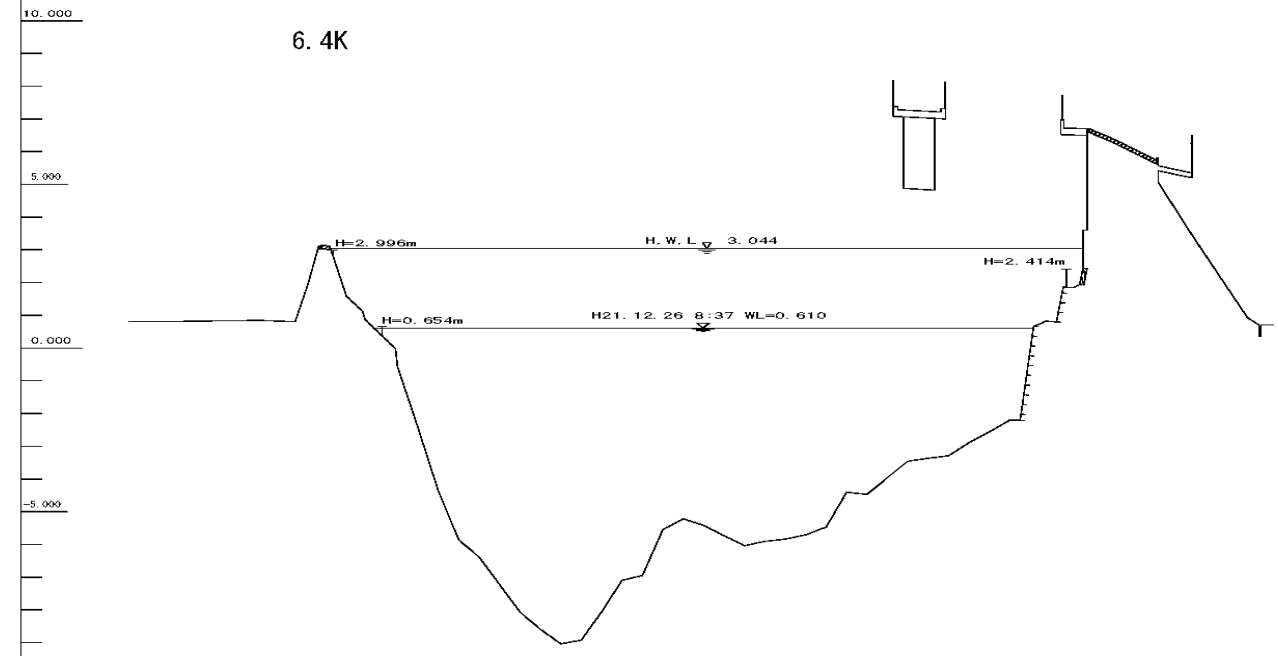
小塚振動観測所 (旧北上川)

○観測所位置図

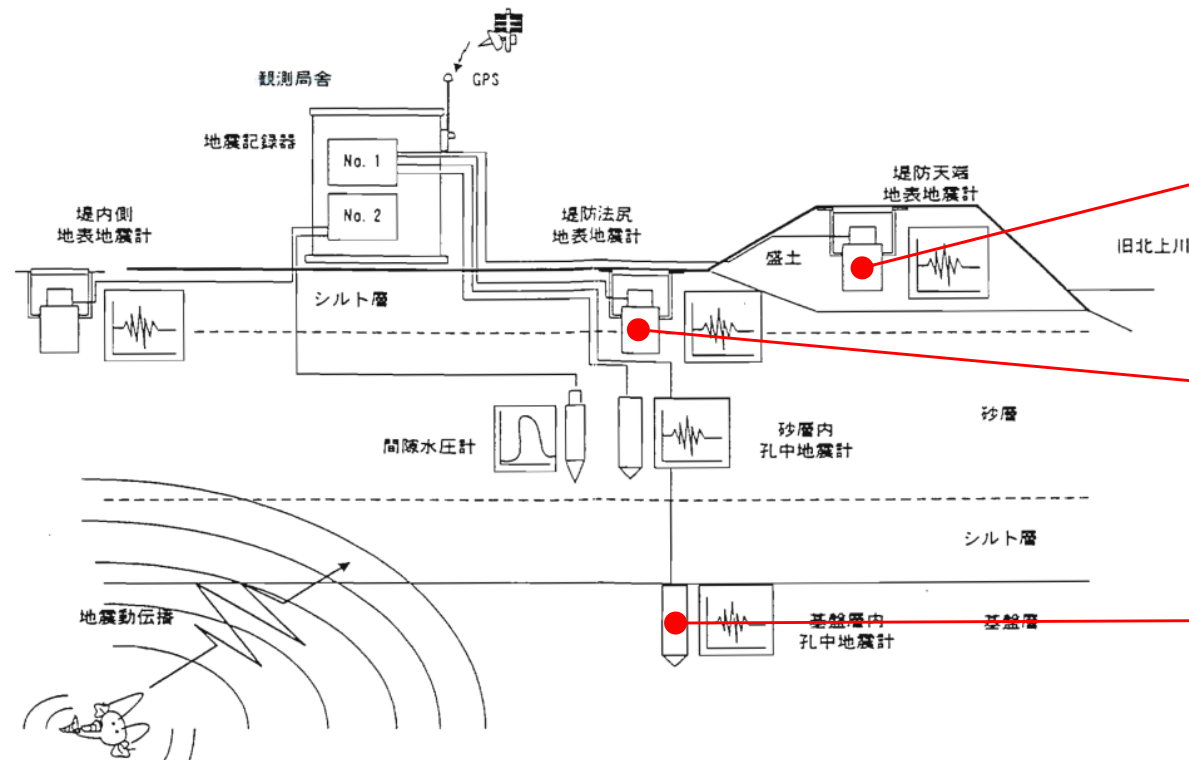


○堤防横断面

・地震前



○土層横断面図



○加速度波形

